# ДЕПАРТАМЕНТ ГРАДОСТРОИТЕЛЬНОГО РАЗВИТИЯ ТОМСКОЙ ОБЛАСТИ

## ПРИКАЗ

01.11.2025 № 107

О внесении изменений в Генеральный план и Правила землепользования и застройки муниципального образования «Моряковское сельское поселение Томского муниципального района Томской области»

В соответствии со статьями 23, 24, 25, 31, 32, 33 Градостроительного кодекса Российской Федерации, руководствуясь Уставом (Основным Законом) Томской области, Законом Томской области от 27.12.2023 № 126-ОЗ «О перераспределении отдельных полномочий в области градостроительной деятельности, области земельных отношений между органами местного самоуправления отдельных муниципальных образований Томской области и исполнительными органами Томской области», постановлением Губернатора Томской области от 04.02.2022 № 6 «Об утверждении Положения о Департаменте градостроительного развития Томской области»,

ПРИКАЗЫВАЮ:

1. Внести в Генеральный план муниципального образования «Моряковское сельское поселение Томского муниципального района Томской области», утвержденный решением Совета Моряковского сельского поселения от 30.05.2014 № 80, следующие изменения:

1) Положение о территориальном планировании муниципального образования «Моряковское сельское поселение Томского муниципального района Томской области» изложить в новой редакции согласно приложению № 1 к настоящему приказу;

2) Карту границ населенных пунктов, входящих в состав поселения, изложить в новой редакции согласно приложению № 2 к настоящему приказу;

3) признать утратившими силу:

а) Карту планируемого размещения объектов культурно-бытовой и социальной сферы местного значения;

б) Карту функционального зонирования поселения (основной чертеж);

4) дополнить:

а) Картой планируемого размещения объектов местного значения согласно приложению № 3 к настоящему приказу;

б) Картой функциональных зон согласно приложению № 4 к настоящему приказу;

в) Сведениями о границах населенных пунктов, содержащими графическое описание местоположения границ населенных пунктов, перечень координат характерных точек этих границ в системе координат, используемой для ведения Единого государственного реестра недвижимости, согласно приложению № 5 к настоящему приказу.

2. Внести в Правила землепользования и застройки муниципального образования «Моряковское сельское поселение Томского муниципального района Томской области», утвержденные решением Совета Моряковского сельского поселения от 30.05.2014 № 81, следующие изменения:

1) текстовую часть изложить в новой редакции согласно приложению № 6 к настоящему приказу;

2) Карту градостроительного зонирования изложить в новой редакции согласно приложению № 7 к настоящему приказу;

3) Карту зон с особыми условиями использования территории изложить в новой редакции согласно приложению № 8 к настоящему приказу;

4) дополнить Сведениями о границах территориальных зон, содержащими графическое описание местоположения границ территориальных зон, перечень координат характерных точек этих границ в системе координат, используемой для ведения Единого государственного реестра недвижимости, согласно приложению № 9 к настоящему приказу.

3. Комитету по территориальному планированию Департамента градостроительного развития Томской области обеспечить направление в орган регистрации прав документов, необходимых для внесения сведений об изменении границ населенных пунктов, о границах территориальных зон в Единый государственный реестр недвижимости.

4. Комитету по делопроизводству Департамента градостроительного развития Томской области обеспечить:

1) государственную регистрацию и официальное опубликование настоящего приказа;

2) направление настоящего приказа в Администрацию Томского муниципального района Томской области для опубликования в порядке, установленном для официального опубликования муниципальных правовых актов, иной официальной информации, и размещения на официальном сайте муниципального образования «Томский муниципальный район», в администрацию Моряковского сельского поселения Томского муниципального района Томской области для опубликования в порядке, установленном для официального опубликования муниципальных правовых актов, иной официальной информации, и размещения на официальном сайте Моряковского сельского поселения Томского муниципального района Томской области.

5. Настоящий приказ вступает в силу со дня его официального опубликования.

Начальник департамента Т.Б. Мухамеджанов

Приложение № 1
к приказу Департамента
градостроительного развития
Томской области
от 01.11.2025 № 107

# Генеральный план муниципального образования Моряковское сельское поселение Томского муниципального района Томской области

Основная часть

Положение о территориальном планировании

## Содержание

Общие положения ..... 6

1. Сведения о видах, назначении и наименовании планируемых для размещения объектов местного значения, их основные характеристики, их местоположение, а также характеристики зон с особыми условиями использования территорий в случае, если установление таких зон требуется в связи с размещением данных объектов ..... 7

2. Параметры функциональных зон, а также сведения о планируемых для размещения в них объектов федерального значения, объектов регионального значения, объектов местного значения, за исключением линейных объектов ..... 9

# Общие положения

Настоящее Положение о территориальном планировании муниципального образования «Моряковское сельское поселение» Томского муниципального района Томской области (далее – Моряковское сельское поселение, поселение, муниципальное образование) выполненное в соответствии со статьей 23 Градостроительного кодекса Российской Федерации в текстовой форме утверждаемой части Генерального плана муниципального образования «Моряковское сельское поселение» Томского муниципального района Томской области, и содержит:

1. Сведения о видах, назначении и наименованиях планируемых для размещения объектов местного значения поселения, их основные характеристики, их местоположение (для объектов местного значения, не являющихся линейными объектами, указываются функциональные зоны), а также характеристики зон с особыми условиями использования территорий в случае, если установление таких зон требуется в связи с размещением данных объектов.

2. Параметры функциональных зон, а также сведения о планируемых для размещения в них объектов федерального значения, объектов регионального значения, объектов местного значения, за исключением линейных объектов.

Территориальное планирование поселения осуществляется в соответствии с действующим законодательством, муниципальными правовыми актами и направлено на комплексное решение задач развития Моряковского сельского поселения и решение вопросов местного значения, установленных Федеральным законом Российской Федерации от 06.10.2003 № 131-ФЗ «Об общих принципах организации местного самоуправления в Российской Федерации».

Генеральный план подготовлен в соответствии с требованиями:

- Градостроительный Кодекс Российской Федерации;
- Закон Томской области от 11.01.2007 № 9-ОЗ «О составе и порядке подготовки документов территориального планирования муниципальных образований Томской области, о согласовании проекта схемы территориального планирования Российской Федерации»;
- Закон Томской области от 11.01.2007 № 7-ОЗ «О региональных нормативах градостроительного проектирования Томской области»;
- Местные нормативы градостроительного проектирования Моряковского сельского поселения, утвержденные Решением Совета Моряковского сельского поселения от 29.01.2016 № 131;
- Схема территориального планирования Томского муниципального района Томской области, утвержденная Решением Думы Томского района Томской области от 05.02.2014 № 306;
- иные нормативные правовые акты в сфере градостроительной деятельности.

## 1. Сведения о видах, назначении и наименовании планируемых для размещения объектов местного значения, их основные характеристики, их местоположение, а также характеристики зон с особыми условиями использования территорий в случае, если установление таких зон требуется в связи с размещением данных объектов

| № п/п | Назначение и наименование объекта | Строительство / реконструкция | Местоположение | Основные характеристики объекта (параметры) | Функциональная зона | Характеристики зон с особыми условиями использования территории | Срок реализации |
|---|---|---|---|---|---|---|---|
| 1 | 2 | 3 | 4 | 5 | 6 | 7 | 8 |
| **Объекты физической культуры и массового спорта** | | | | | | | |
| 33 | Универсальный спортивный зал | С | д. Губино | 200-300 м$^2$<br>пропускная способность – от 50 до 100 чел.<br>(на территории проектируемой спортивной площадки) | Зона специализированной общественной застройки | не устанавливаются | 2031 |
| 34 | Спортивная площадка | С | д. Губино | 25 х 15 м<br>площадь земельного участка – 0,61 га<br>пропускная способность – 50 чел. | Зона специализированной общественной застройки | не устанавливаются | 2031 |
| 35 | Комплексная спортивная площадка | С | с. Моряковский Затон | 25 х 15 м<br>пропускная способность – 50 до 100 чел. | Зоны застройки индивидуальными жилыми домами | не устанавливаются | 2031 |
| 36 | Комплексная спортивная площадка | С | с. Моряковский Затон | 25 х 15 м<br>пропускная способность – 50 до 100 чел. | Зоны застройки индивидуальными жилыми домами | не устанавливаются | 2031 |

| № п/п | Назначение и наименование объекта | Строительство / реконструкция | Местоположение | Основные характеристики объекта (параметры) | Функциональная зона | Характеристики зон с особыми условиями использования территории | Срок реализации |
|---|---|---|---|---|---|---|---|
| 1 | 2 | 3 | 4 | 5 | 6 | 7 | 8 |
| 37 | Физкультурно-оздоровительный комплекс с бассейном | С | с. Моряковский Затон | Размер ванны 50 х 21<br>Размер зала сухого плаванья (не менее) 24 х 12 х 6<br>Оборудованные вышками 10 м и набором трамплинов<br>Спортивные залы универсального использования 42 х 24 х 8 (покрытие дерево, синтетика0<br>площадь земельного участка тренажерный зал 200 м$^2$<br>пропускная способность тренажерного зала 377 чел.<br>Фитнес зал 1000 м$^2$<br>пропускная способность 275 чел | Зоны застройки индивидуальными жилыми домами | не устанавливаются | 2031 |
| **Объекты утилизации, обезвреживания, размещения отходов производства и потребления** | | | | | | | |
| 38 | Объект размещения отходов | Л | За границей д. Нагорный Иштан | Занимаемая площадь 3300 м$^2$<br>Объем, масса 4950 м$^3$ | Зона сельскохозяйственных угодий | не устанавливаются | 2031 |
| **Места погребения** | | | | | | | |
| 39 | Расширение кладбища | С | с. Моряковский Затон | площадь земельного участка – 1,86 га | Зона кладбищ | СЗЗ – 50 м, класс – V | 2031 |

**Примечание:** С –строительство. Р – реконструкция, Л – ликвидация, СЗЗ – санитарная защитная зона

## 2. Параметры функциональных зон, а также сведения о планируемых для размещения в них объектов федерального значения, объектов регионального значения, объектов местного значения, за исключением линейных объектов

Параметры функциональных зон, а также сведения о планируемых для размещения в них объектов федерального значения, объектов регионального значения, объектов местного значения, за исключением линейных объектов

| № п/п | Наименование функциональной зоны | Характер освоения территории | Параметры планируемого развития функциональной зоны | | | Сведения о планируемых объектах федерального (Ф), регионального (Р), местного значения муниципального района (МР), местного значения поселения (МП) (за исключением линейных объектов) | | |
|---|---|---|---|---|---|---|---|---|
| | | | Площадь, га | Максимально допустимый коэффициент застройки зоны | Максимальная этажность застройки зоны, этаж | Номер на карте функцио-нальных зон | Значение объекта | Наименование, местоположение и основные характеристики объекта |
| 1 | 2 | 3 | 4 | 5 | 6 | 7 | 8 | 9 |
| 1 | зона застройки индивидуальными жилыми домами | существующая | 521,99 | не установлены | 1-3 этажа | 5 | МР | Строительство детского сада в с. Моряковский Затон (150 мест этажность здания – 2 этажа) |
| | | планируемая | 197,29 | не установлены | 1-3 этажа | 6 | МР | Строительство нового корпуса школы в с. Моряковский Затон (на 250 учащихся этажность здания – 2 этажа) |
| | | | | | | 11 | МР | Строительство пункта редуцирования газа (ПРГ) в с. Моряковский Затон ул. Маяковского (1 ед. пропускная способность 1000 м$^3$/ч) |
| | | | | | | 12 | МР | Строительство трансформаторной подстанции (ТП) в с. Моряковский Затон (1 ед. мощностью от 63 до 630 кВА на напряжение до 10 кВ) |
| | | | | | | 24 | МР | Строительство водопроводного очистного сооружения в д. Нагорный Иштан ул. Озерная (1 ед. мощность 1200 м$^3$/сут) |

| № п/п | Наименование функциональной зоны | Характер освоения территории | Параметры планируемого развития функциональной зоны | | | Сведения о планируемых объектах федерального (Ф), регионального (Р), местного значения муниципального района (МР), местного значения поселения (МП) (за исключением линейных объектов) | | |
|---|---|---|---|---|---|---|---|---|
| | | | Площадь, га | Максимально допустимый коэффициент застройки зоны | Максимальная этажность застройки зоны, этаж | Номер на карте функцио-нальных зон | Значение объекта | Наименование, местоположение и основные характеристики объекта |
| 1 | 2 | 3 | 4 | 5 | 6 | 7 | 8 | 9 |
| | | | | | | 35 | МП | Строительство комплексной спортивной площадки в с. Моряковский Затон (25 х 15 м площадь земельного участка пропускная способность – 50 до 100 чел.) |
| | | | | | | 36 | МП | Строительство комплексной спортивной площадки в с. Моряковский Затон (25 х 15 м площадь земельного участка пропускная способность – 50 до 100 чел) |
| | | | | | | 37 | МП | Строительство физкультурно-оздоровительного комплекса с бассейном в с. Моряковский Затон (Размер ванны 50 х 21<br>Размер зала сухого плаванья (не менее) 24 х 12 х 6<br>Оборудованные вышками 10 м и набором трамплинов<br>Спортивные залы универсального использования 42 х 24 х 8 (покрытие дерево, синтетика0<br>площадь земельного участка тренажерный зал 200 м$^2$<br>пропускная способность тренажерного зала 377 чел.<br>Фитнес зал 1000 м$^2$<br>пропускная способность 275 чел.) |
| 2 | зона застройки малоэтажными жилыми домами (до 4 этажей, включая мансардный) | существующая | 15,17 | не установлены | до 4 этажей, включая мансардный | - | - | - |

| № п/п | Наименование функциональной зоны | Характер освоения территории | Параметры планируемого развития функциональной зоны | | | Сведения о планируемых объектах федерального (Ф), регионального (Р), местного значения муниципального района (МР), местного значения поселения (МП) (за исключением линейных объектов) | | |
|---|---|---|---|---|---|---|---|---|
| | | | Площадь, га | Максимально допустимый коэффициент застройки зоны | Максимальная этажность застройки зоны, этаж | Номер на карте функцио-нальных зон | Значение объекта | Наименование, местоположение и основные характеристики объекта |
| 1 | 2 | 3 | 4 | 5 | 6 | 7 | 8 | 9 |
| 3 | зона застройки среднеэтажными жилыми домами (от 5 до 8 этажей, включая мансардный) | существующая | 2,10 | не установлены | от 5 до 8 этажей, включая мансардный | - | - | - |
| 4 | многофункциональная общественно-деловая зона | существующая | 4,45 | не установлены | не установлены | - | - | - |
| 5 | зона специализированной общественной застройки | существующая | 13,16 | не установлены | не установлены | 33 | МП | Строительство универсального спортивного зала в д. Губино (200-300 $м^2$<br>пропускная способность – от 50 до 100 чел.<br>(на территории проектируемой спортивной площадки)) |
| | | планируемая | 0,77 | не установлены | не установлены | 34 | МП | Строительство спортивной площадки в д. Губино (25 х 15 м<br>площадь земельного участка – 0,61 га<br>пропускная способность – 50 чел.) |
| | | | | | | 4 | Р | Приобретение здания для организации работы фельдшерско-акушерского пункта в с. Половинка ул. Дачная (до 800 человек<br>этажность здания – 1 этаж<br>площадь земельного участка 0,15 га) |
| 6 | производственная зона | существующая | 47,98 | не установлены | не установлены | 17 | МР | Строительство очистного сооружения (КОС) в с. Моряковский Затон ул. Горького (1 ед.<br>2000 $м^3$/сут.<br>площадь земельного участка – 1,58 га) |
| | | планируемая | 75,83 | не установлены | не установлены | 22 | МР | Строительство очистных сооружений дождевой канализации в Моряковский Затон (1 ед.<br>диаметр труб 700 мм) |

| № п/п | Наименование функциональной зоны | Характер освоения территории | Параметры планируемого развития функциональной зоны | | | Сведения о планируемых объектах федерального (Ф), регионального (Р), местного значения муниципального района (МР), местного значения поселения (МП) (за исключением линейных объектов) | | |
|---|---|---|---|---|---|---|---|---|
| | | | Площадь, га | Максимально допустимый коэффициент застройки зоны | Максимальная этажность застройки зоны, этаж | Номер на карте функцио-нальных зон | Значение объекта | Наименование, местоположение и основные характеристики объекта |
| 1 | 2 | 3 | 4 | 5 | 6 | 7 | 8 | 9 |
| 7 | коммунально-складская зона | существующая | 3,42 | не установлены | не установлены | - | - | - |
| | | планируемая | 7,89 | не установлены | не установлены | - | - | |
| 8 | зона инженерной инфраструктуры | существующая | 9,83 | не установлены | не установлены | 15 | МР | Строительство очистного сооружения (КОС) в д. Нагорный Иштан (1 ед. 2000 м$^3$/сут. площадь земельного участка – 0,43 га) |
| | | планируемая | 0,43 | не установлены | не установлены | 18 | МР | Строительство очистного сооружения (КОС) в с. Моряковский Затон ул. Ключевская (1 ед. 2000 м$^3$/сут. площадь земельного участка – 1,58 га) |
| | | | | | | 23 | МР | Строительство водопроводного очистного сооружения в с. Половинка ул. Дачная (1 ед. мощность 1200 м$^3$/сут (на территории существующей водонапорной башни)) |
| | | | | | | 25 | МР | Строительство водопроводного очистного сооружения в с. Моряковский Затон пер. Мичурина (1 ед. мощность 1200 м$^3$/сут (на территории существующих артезианских скважин)) |

| № п/п | Наименование функциональной зоны | Характер освоения территории | Параметры планируемого развития функциональной зоны | | | Сведения о планируемых объектах федерального (Ф), регионального (Р), местного значения муниципального района (МР), местного значения поселения (МП) (за исключением линейных объектов) | | |
|---|---|---|---|---|---|---|---|---|
| | | | Площадь, га | Максимально допустимый коэффициент застройки зоны | Максимальная этажность застройки зоны, этаж | Номер на карте функцио-нальных зон | Значение объекта | Наименование, местоположение и основные характеристики объекта |
| 1 | 2 | 3 | 4 | 5 | 6 | 7 | 8 | 9 |
| | | | | | | 26 | МР | Строительство артезианской скважины в д. Губино ул. Весенняя (1 ед. глубина 50-250 м и выше (на территории существующего водопроводного очистного сооружения)) |
| | | | | | | 27 | МР | Строительство артезианской скважины в с. Моряковский Затон пер. Мичурина (1 ед. глубина 50-250 м и выше (на территории существующих артезианских скважин)) |
| 9 | зона транспортной инфраструктуры | существующая | 164,28 | не установлены | не установлены | 10 | МР | Строительство пункта редуцирования газа (ПРГ) в д. Губино (1 ед. пропускная способность 1000 м$^3$/ч) |
| | | планируемая | 7,47 | не установлены | не установлены | - | - | - |
| 10 | зона сельскохозяйственного использования | существующая | 495,52 | не установлены | не установлены | 14 | МР | Строительство очистного сооружения (КОС) в с. Половинка (1 ед. 2000 м$^3$/сут.) |
| | | | | | | 19 | МР | Строительство очистных сооружений дождевой канализации в с. Половинка (1 ед. диаметр труб 700 мм) |

| № п/п | Наименование функциональной зоны | Характер освоения территории | Параметры планируемого развития функциональной зоны | | | Сведения о планируемых объектах федерального (Ф), регионального (Р), местного значения муниципального района (МР), местного значения поселения (МП) (за исключением линейных объектов) | | |
|---|---|---|---|---|---|---|---|---|
| | | | Площадь, га | Максимально допустимый коэффициент застройки зоны | Максимальная этажность застройки зоны, этаж | Номер на карте функцио-нальных зон | Значение объекта | Наименование, местоположение и основные характеристики объекта |
| 1 | 2 | 3 | 4 | 5 | 6 | 7 | 8 | 9 |
| 11 | зона сельскохозяйственных угодий | существующая | 19083,03 | не установлены | не установлены | 9 | МР | Строительство пункта редуцирования газа (ПРГ) за границей д. Губино (1 ед. пропускная способность 1000 м$^3$/ч) |
| | | | | | | 16 | МР | Строительство очистного сооружения (КОС) за границей д. Губино (1 ед. 2000 м$^3$/сут.) |
| | | | | | | 21 | МР | Строительство очистных сооружений дождевой канализации за границей д. Губино (1 ед. диаметр труб 700 мм) |
| | | | | | | 38 | МП | Ликвидация объекта размещения отходов за границей д. Нагорный Иштан (Занимаемая площадь 3300 м$^2$ Объем, масса 4950 м$^3$) |
| 12 | зона садоводческих или огороднических некоммерческих товариществ | существующая | 193,30 | не установлены | не установлены | - | - | - |
| 13 | производственная зона сельскохозяйственных предприятий | существующая | 2,09 | не установлены | не установлены | - | - | - |
| 14 | зона озелененных территорий общего пользования (лесопарки, парки, сады, скверы, бульвары, городские леса) | существующая | 0,35 | не установлены | не установлены | - | - | - |
| 15 | зона отдыха | существующая | 22,63 | не установлены | не установлены | - | - | - |
| 16 | лесопарковая зона | существующая | 245,48 | не установлены | не установлены | 20 | МР | Строительство очистных сооружений дождевой канализации в д. Нагорный Иштан (1 ед. диаметр труб 700 мм) |
| 17 | зона лесов | существующая | 140886,88 | не установлены | не установлены | 13 | МР | Строительство трансформаторной подстанции (ТП) за границей с. Моряковский Затон (1 ед. мощностью от 63 до 630 кВА на напряжение до 10 кВ) |

| № п/п | Наименование функциональной зоны | Характер освоения территории | Параметры планируемого развития функциональной зоны | | | Сведения о планируемых объектах федерального (Ф), регионального (Р), местного значения муниципального района (МР), местного значения поселения (МП) (за исключением линейных объектов) | | |
|---|---|---|---|---|---|---|---|---|
| | | | Площадь, га | Максимально допустимый коэффициент застройки зоны | Максимальная этажность застройки зоны, этаж | Номер на карте функцио-нальных зон | Значение объекта | Наименование, местоположение и основные характеристики объекта |
| 1 | 2 | 3 | 4 | 5 | 6 | 7 | 8 | 9 |
| 18 | зона кладбищ | существующая | 12,02 | не установлены | не установлены | 39 | МП | Расширение кладбища в с. Моряковский Затон (площадь земельного участка – 1,86 га) |
| | | планируемая | 1,87 | не установлены | не установлены | | | |
| 19 | зона озелененных территорий специального назначения | существующая | 46,16 | не установлены | не установлены | - | - | - |
| | | планируемая | 3,09 | не установлены | не установлены | | | |
| 20 | поверхностные водные объекты | существующая | 789,64 | не установлены | не установлены | 1 | Ф | Строительство мостового сооружения (мост длиной не превышающий 25 м одна полоса для движения в обоих направлениях) |

В генеральном плане уточнено местоположение планируемых линейных объектов федерального значения:

1. Строительство железнодорожной линии Томск – Киреевск – Бакчар протяженностью 205 км (Бакчарский, Кривошеинский, Шегарский, Томский район), протяженность в границах сельского поселения 16,40 км.

В генеральном плане уточнено местоположение планируемых линейных объектов регионального значения:

1. Строительство автомобильной дороги Орловка – Красный Яр, протяженность – 38 км (в границах Томского района – 25 км), протяженность в границах сельского поселения 28,91 км.

Генеральным планом предусматривается строительство линейных объектов местного значения муниципального района:

1. Реконструкция автомобильной дороги Моряковский Затон – Половинка – Поздняково, протяженностью 19,35 км;

2. Реконструкция подъезда к д. Козюлино от автомобильной дороги Моряковский Затон – Половинка – Поздняково, протяженностью 9,25 км;

3. Строительство линии электропередачи 10 кВ в с. Моряковский Затон, протяженностью 1,50 км;

4. Строительство газопровода распределительного низкого давления в с. Моряковский Затон, д. Губино, протяженностью 30,95 км;

5. Строительство водопровода в с. Моряковский Затон, д. Губино, протяженностью 21,96 км;

6. Строительство канализации самотечной в с. Моряковский Затон, д. Губино, д. Нагорный Иштан, с. Половинка, протяженностью 34,13 км;

7. Строительство канализации дождевой самотечной открытой в с. Моряковский Затон, д. Губино, д. Нагорный Иштан, с. Половинка, протяженностью 30,21 км.

## Характеристика зон с особыми условиями использования территории, в случае если установление таких зон требуется в связи с размещением планируемых объектов

| № п/п | Назначение и наименование объекта | Местоположение | Тип зоны с особыми условиями использования территории | Характеристики зоны с особыми условиями использования территории | Нормативно-правовой документ, устанавливающий режим использования или ограничения на использование территории для каждого вида зон |
|---|---|---|---|---|---|
| 1 | 2 | 3 | 4 | 5 | 6 |
| 1 | строительство автомобильной дороги Орловка – Красный Яр, протяженность – 38 км (в границах Томского района – 25 км) | Моряковское сельское поселение | Придорожная полоса | 50 метров | Федеральный закон Российской Федерации от 08.11.2007 г. № 257-ФЗ «Об автомобильных дорогах и о дорожной деятельности в Российской Федерации и о внесении изменений в отдельные законодательные акты Российской Федерации» |
| 2 | строительство железнодорожной линии Томск – Киреевск – Бакчар протяженностью 205 км (Бакчарский, Кривошеинский, Шегарский, Томский район) | Моряковское сельское поселение | Охранная зона | 100 метров | приказ Министерства транспорта Российской Федерации от 06.08.2008 г. № 126 «Об утверждении норм отвода земельных участков, необходимых для формирования полосы отвода железных дорог, а также норм расчета охранных зон железных дорог» |
| 3 | строительство канализации дождевой самотечной открытой | с. Моряковский Затон, д. Губино, д. Нагорный Иштан, с. Половинка | Охранная зона | 3 метра | СП 42.13330.2016 «Градостроительство. Планировка и застройка городских и сельских поселений» |
| 4 | строительство водопровода | с. Моряковский Затон, д. Губино | Санитарно-защитная полоса | 10 метров | СанПиН 2.1.4.1110-02.2 «Зоны санитарной охраны источников водоснабжения и водопроводов питьевого назначения» |
| 5 | реконструкция канализации самотечной | с. Моряковский Затон, д. Губино, д. Нагорный Иштан, с. Половинка | Первый пояс зоны санитарной охраны источников питьевого и хозяйственно-бытового водоснабжения | 3 метра | СП 42.13330.2016 «Градостроительство. Планировка и застройка городских и сельских поселений» |
| 6 | строительство газопровода распределительного низкого давления | с. Моряковский Затон, д. Губино | Охранная зона газораспределительных сетей | 2 метра | постановление Правительства Российской Федерации от 20 ноября 2000 года № 878 «Об утверждении Правил охраны газораспределительных сетей» |
| 7 | строительство газопровода распределительного высокого давления | с. Октябрьское, д. Николаевка | Охранная зона газораспределительных сетей | 3 метра | постановление Правительства Российской Федерации от 20 ноября 2000 года № 878 «Об утверждении Правил охраны газораспределительных сетей» |
| 8 | строительство линии электропередачи 10 кВ | с. Моряковский Затон | Охранная зона линии электропередачи | 10 метров | постановлением Правительства Российской Федерации от 24.02.2009 № 160 «О порядке установления охранных зон объектов электросетевого хозяйства и особых условий |

| № п/п | Назначение и наименование объекта | Местоположение | Тип зоны с особыми условиями использования территории | Характеристики зоны с особыми условиями использования территории | Нормативно-правовой документ, устанавливающий режим использования или ограничения на использование территории для каждого вида зон |
|---|---|---|---|---|---|
| 1 | 2 | 3 | 4 | 5 | 6 |
| | | | | | использования земельных участков, расположенных в границах таких зон». |
| 9 | реконструкция автомобильной дороги Моряковский Затон – Половинка – Поздняково | Моряковское сельское поселение | Придорожная полоса | 25 метров | распоряжение Департамента транспорта, дорожной деятельности и связи Томской области от 26.09.2018 № 80 «Об установлении границ придорожных полос автомобильных дорог общего пользования регионального или межмуниципального значения Томской области» |
| 10 | реконструкция подъезда к д. Козюлино от автомобильной дороги Моряковский Затон – Половинка – Поздняково | Моряковское сельское поселение | Придорожная полоса | 25 метров | |

Приложение № 2
к приказу Департамента
градостроительного развития
Томской области
от 01.11.2025 № 107

ГЕНЕРАЛЬНЫЙ ПЛАН МУНИЦИПАЛЬНОГО ОБРАЗОВАНИЯ
«МОРЯКОВСКОЕ СЕЛЬСКОЕ ПОСЕЛЕНИЕ ТОМСКОГО МУНИЦИПАЛЬНОГО РАЙОНА ТОМСКОЙ ОБЛАСТИ»
Карта границ населенных пунктов, входящих в состав поселения

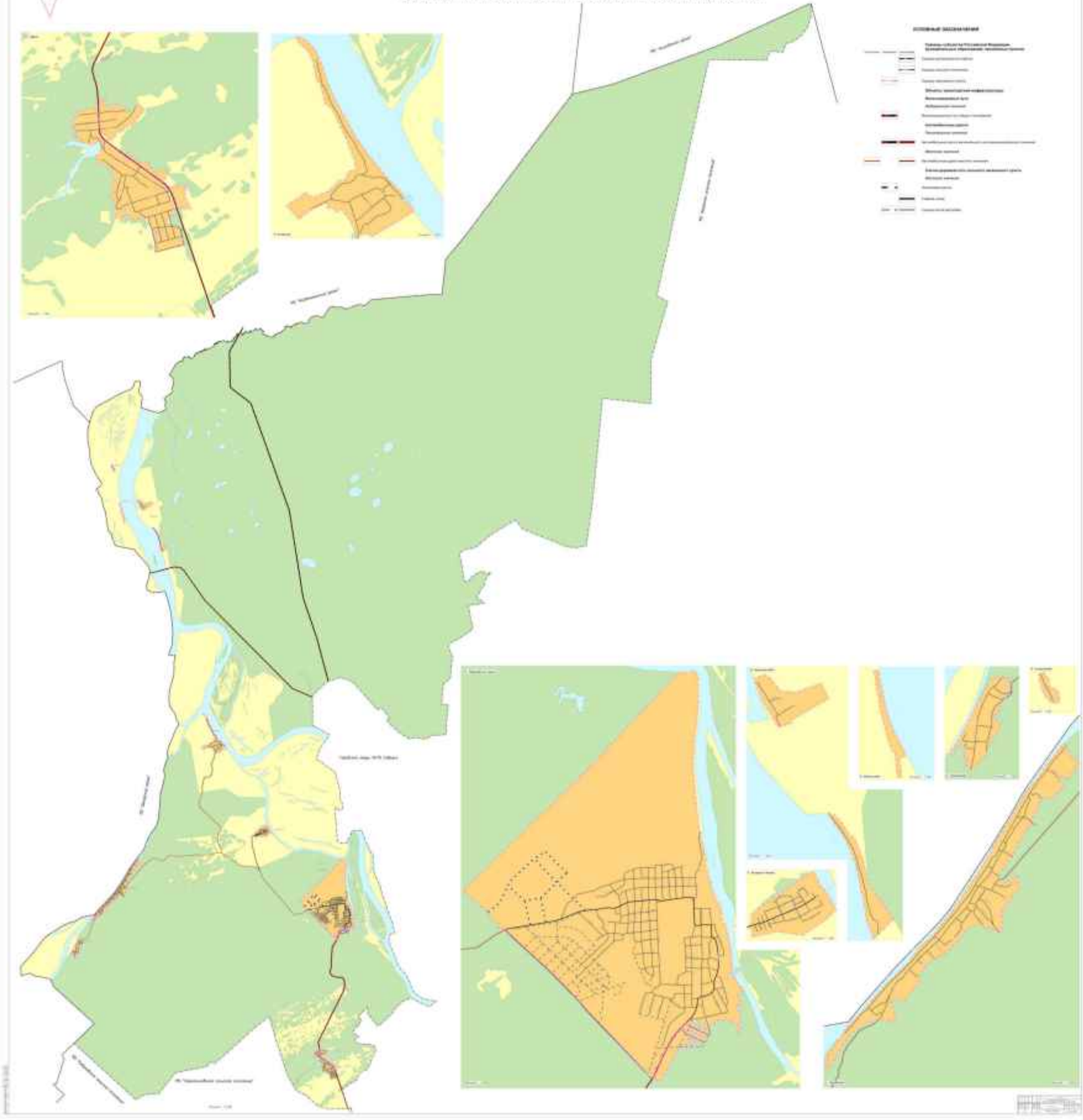

Приложение № 3
к приказу Департамента
градостроительного развития
Томской области
от 01.11.2025 № 107

ГЕНЕРАЛЬНЫЙ ПЛАН МУНИЦИПАЛЬНОГО ОБРАЗОВАНИЯ
«МОРЯКОВСКОЕ СЕЛЬСКОЕ ПОСЕЛЕНИЕ ТОМСКОГО МУНИЦИПАЛЬНОГО РАЙОНА ТОМСКОЙ ОБЛАСТИ»
Карта планируемого размещения объектов местного значения

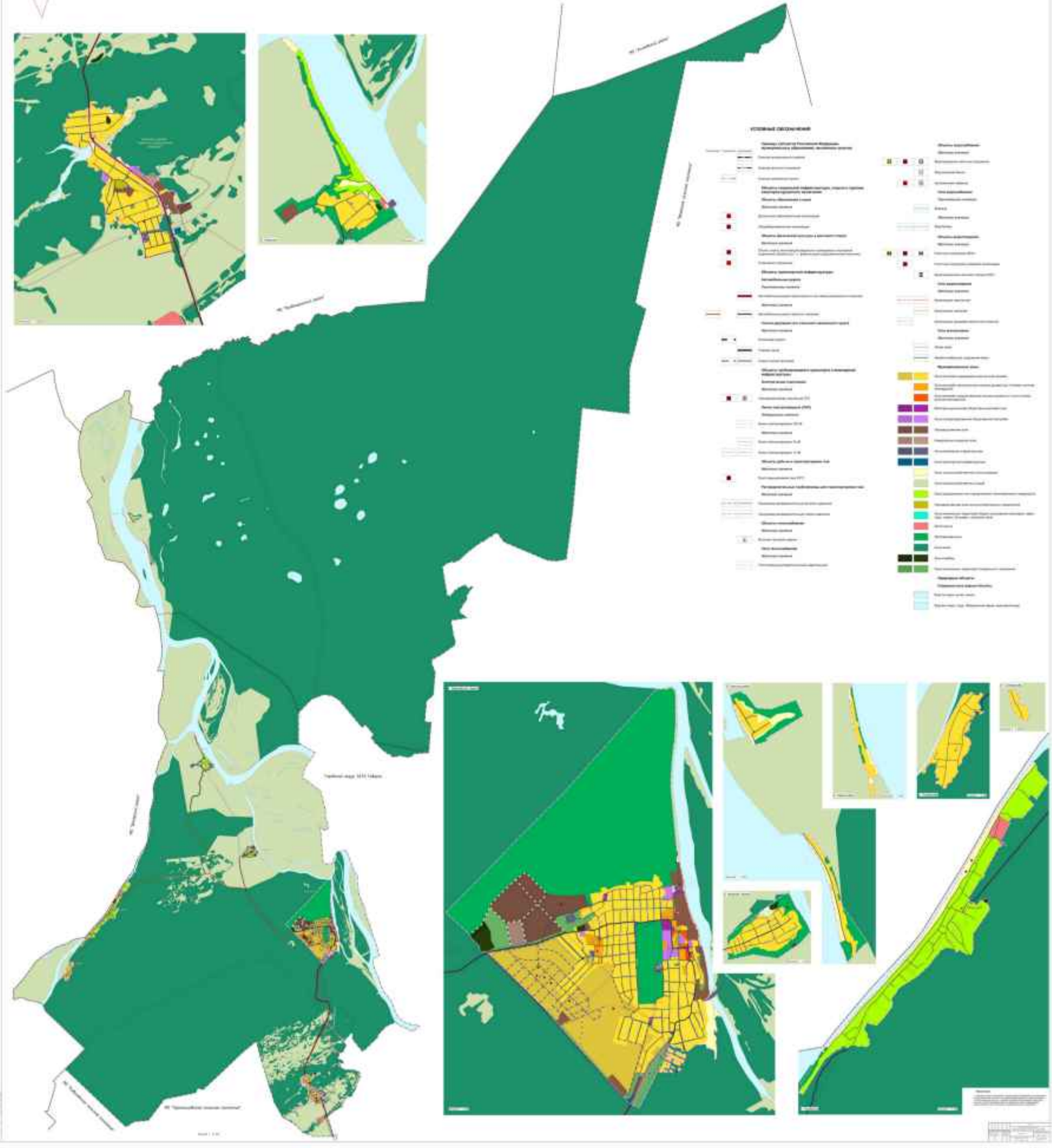

Приложение № 4
к приказу Департамента
градостроительного развития
Томской области
от 01.11.2025 № 107

# ГЕНЕРАЛЬНЫЙ ПЛАН МУНИЦИПАЛЬНОГО ОБРАЗОВАНИЯ «МОРЯКОВСКОЕ СЕЛЬСКОЕ ПОСЕЛЕНИЕ ТОМСКОГО МУНИЦИПАЛЬНОГО РАЙОНА ТОМСКОЙ ОБЛАСТИ»

## Карта функциональных зон

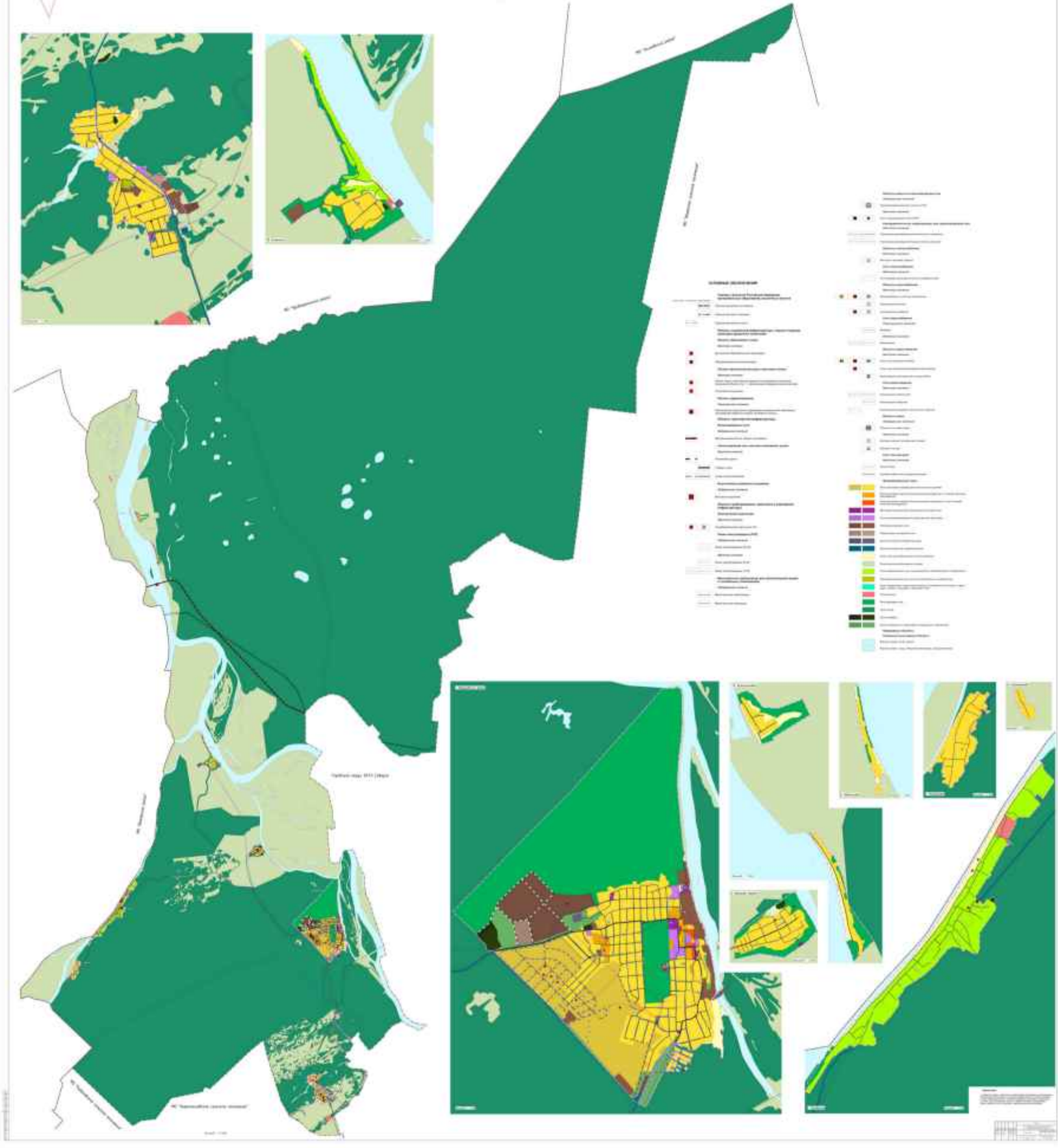

Приложение № 5
к приказу Департамента
градостроительного развития
Томской области
от 01.11.2025 № 107

Сведения о границах населенных пунктов, содержащие графическое описание местоположения границ населенных пунктов, перечень координат характерных точек этих границ в системе координат, используемой для ведения Единого государственного реестра недвижимости

| **ОПИСАНИЕ МЕСТОПОЛОЖЕНИЯ ГРАНИЦ**<br>**д. Нагорный Иштан Моряковского сельского поселения Томского муниципального района Томской области**<br>(наименование объекта, местоположение границ которого описано (далее -объект) | | |
|---|---|---|
| Сведения об объекте | | |
| **№ п/п** | **Характеристики объекта** | **Описание характеристик** |
| **1** | **2** | 3 |
| 1 | Местоположение объекта | Томская обл., Томский р-н, с/п Моряковское, д. Нагорный Иштан |
| 2 | Площадь объекта ± величина погрешности определения площади **(Р ± ΔР)** | 740598+301 кв.м |
| 3 | Иные характеристики объекта | — |

# ОПИСАНИЕ МЕСТОПОЛОЖЕНИЯ ГРАНИЦ

**д. Нагорный Иштан Моряковского сельского поселения Томского муниципального района Томской области**

(наименование объекта, местоположение границ которого описано (далее — объект)

## Сведения о местоположении границ объекта

**1. Система координат** *МСК 70, зона 4*

**2. Сведения о характерных точках границ объекта**

| Обозначение характерных точек границ | Координаты, м | | Метод определения координат характерной точки | Средняя квадратическая погрешность положения характерной точки ($M_t$), м | Описание обозначения точки на местности (при наличии) |
|---|---|---|---|---|---|
| | X | Y | | | |
| 1 | 2 | 3 | 4 | 5 | 6 |
| 1 | 379197,27 | 4299812,50 | Картометрический метод | 1,00 | — |
| 2 | 379797,12 | 4300626,02 | Картометрический метод | 1,00 | — |
| 3 | 379804,90 | 4300693,26 | Картометрический метод | 1,00 | — |
| 4 | 379595,91 | 4300795,35 | Картометрический метод | 1,00 | — |
| 5 | 379533,44 | 4300849,43 | Картометрический метод | 1,00 | — |
| 6 | 379349,32 | 4300961,50 | Картометрический метод | 1,00 | — |
| 7 | 379231,92 | 4301013,26 | Картометрический метод | 1,00 | — |
| 8 | 379084,72 | 4300880,98 | Картометрический метод | 1,00 | — |
| 9 | 379056,47 | 4300855,30 | Картометрический метод | 1,00 | — |
| 10 | 378830,51 | 4300520,71 | Картометрический метод | 1,00 | — |
| 11 | 378889,17 | 4300157,87 | Картометрический метод | 1,00 | — |
| 12 | 378804,44 | 4299777,65 | Картометрический метод | 1,00 | — |
| 13 | 378942,60 | 4299772,41 | Картометрический метод | 1,00 | — |
| 14 | 378938,53 | 4299726,26 | Картометрический метод | 1,00 | — |
| 15 | 378966,36 | 4299715,12 | Картометрический метод | 1,00 | — |
| 16 | 379011,63 | 4299777,22 | Картометрический метод | 1,00 | — |
| 17 | 379145,30 | 4299764,73 | Картометрический метод | 1,00 | — |
| 1 | 379197,27 | 4299812,50 | Картометрический метод | 1,00 | — |

# ОПИСАНИЕ МЕСТОПОЛОЖЕНИЯ ГРАНИЦ

**д. Нагорный Иштан Моряковского сельского поселения Томского муниципального района Томской области**

(наименование объекта, местоположение границ которого описано (далее — объект)

## Сведения о местоположении границ объекта

**3. Сведения о характерных точках части (частей) границы объекта**

| Обозначение характерных точек части границы | Координаты, м | | Метод определения координат характерной точки | Средняя квадратическая погрешность положения характерной точки ($M_t$), м | Описание обозначения точки на местности (при наличии) |
|---|---|---|---|---|---|
| | X | Y | | | |
| 1 | 2 | 3 | 4 | 5 | 6 |
| Часть № | | | | | |
| | | | | | |
| | | | | | |

# ОПИСАНИЕ МЕСТОПОЛОЖЕНИЯ ГРАНИЦ

**д. Нагорный Иштан Моряковского сельского поселения Томского муниципального района Томской области**

(наименование объекта, местоположение границ которого описано (далее — объект)

## Сведения о местоположении измененных (уточненных) границ объекта

**1. Система координат** *МСК 70, зона 4*

**2. Сведения о характерных точках границ объекта**

| Обозначение характерных точек границ | Существующие координаты, м | | Измененные (уточненные) координаты, м | | Метод определения координат характерной точки | Средняя квадратическая погрешность положения характерной точки ($M_t$), м | Описание обозначения точки на местности (при наличии) |
|---|---|---|---|---|---|---|---|
| | X | Y | X | Y | | | |
| 1 | 2 | 3 | 4 | 5 | 6 | 7 | 8 |
| — | — | — | — | — | — | — | — |

**3. Сведения о характерных точках части (частей) границы объекта**

Часть №

| Обозначение характерных точек границ | Существующие координаты, м | | Измененные (уточненные) координаты, м | | Метод определения координат характерной точки | Средняя квадратическая погрешность положения характерной точки ($M_t$), м | Описание обозначения точки на местности (при наличии) |
|---|---|---|---|---|---|---|---|
| | X | Y | X | Y | | | |
| 1 | 2 | 3 | 4 | 5 | 6 | 7 | 8 |
| — | — | — | — | — | — | — | — |

# ОПИСАНИЕ МЕСТОПОЛОЖЕНИЯ ГРАНИЦ

**д. Нагорный Иштан Моряковского сельского поселения Томского муниципального района Томской области**

(наименование объекта, местоположение границ которого описано (далее -объект)

| Прохождение границы | | Описание прохождения границы |
|---|---|---|
| от точки | до точки | |
| 1 | 2 | 3 |
| 1 | 2 | Граница в северо-восточном направлении вдоль границы земельного участка с кадастровым номером 70:14:0100034:548 |
| 2 | 3 | Граница в северо-восточном направлении вдоль границы земельного участка с кадастровым номером 70:14:0100034:548 |
| 3 | 4 | Граница в южном направлении вдоль прот. Иштанская |
| 4 | 5 | Граница в южном направлении вдоль прот. Иштанская |
| 5 | 6 | Граница в южном направлении вдоль прот. Иштанская |
| 6 | 7 | Граница в южном направлении вдоль прот. Иштанская |
| 7 | 8 | Граница в западном направлении по границе земельного участка с кадастровым номером 70:14:0100034:541 |
| 8 | 9 | Граница в западном направлении по границе земельного участка с кадастровым номером 70:14:0100034:541 |
| 9 | 10 | Граница в западном направлении по границе земельного участка с кадастровым номером 70:14:0100034:541 |
| 10 | 11 | Граница в западном направлении по границе земельного участка с кадастровым номером 70:14:0100034:541 |
| 11 | 12 | Граница в западном направлении по границе земельного участка с кадастровым номером 70:14:0100034:541 |
| 12 | 13 | Граница в северном направлении вдоль дороги в сторону земельного участка с кадастровым номером 70:14:0100034:548 |
| 13 | 14 | Граница в северном направлении вдоль дороги в сторону земельного участка с кадастровым номером 70:14:0100034:548 |
| 14 | 15 | Граница в северном направлении вдоль дороги в сторону земельного участка с кадастровым номером 70:14:0100034:548 |
| 15 | 16 | Граница в северном направлении вдоль дороги в сторону земельного участка с кадастровым номером 70:14:0100034:548 |
| 16 | 17 | Граница в северном направлении вдоль дороги в сторону земельного участка с кадастровым номером 70:14:0100034:548 |
| 17 | 1 | Граница в северо-восточном направлении вдоль границы земельного участка с кадастровым номером 70:14:0100034:548 |

# ОПИСАНИЕ МЕСТОПОЛОЖЕНИЯ ГРАНИЦ

**с. Моряковский Затон Моряковского сельского поселения Томского муниципального района Томской области**

(наименование объекта, местоположение границ которого описано (далее -объект)

## Сведения об объекте

| № п/п | Характеристики объекта | Описание характеристик |
|---|---|---|
| 1 | 2 | 3 |
| 1 | Местоположение объекта | Томская обл., Томский р-н, с/п Моряковское, с. Моряковский Затон |
| 2 | Площадь объекта ± величина погрешности определения площади (**Р ± ДР**) | 13771290±1299 кв.м |
| 3 | Иные характеристики объекта | — |

# ОПИСАНИЕ МЕСТОПОЛОЖЕНИЯ ГРАНИЦ

**с. Моряковский Затон Моряковского сельского поселения Томского муниципального района Томской области**

(наименование объекта, местоположение границ которого описано (далее — объект)

## Сведения о местоположении границ объекта

**1. Система координат** *МСК 70, зона 4*

**2. Сведения о характерных точках границ объекта**

| Обозначение характерных точек границ | Координаты, м | | Метод определения координат характерной точки | Средняя квадратическая погрешность положения характерной точки ($M_t$), м | Описание обозначения точки на местности (при наличии) |
|---|---|---|---|---|---|
| | X | Y | | | |
| 1 | 2 | 3 | 4 | 5 | 6 |
| 1 | 374975,05 | 4304120,81 | Картометрический метод | 1,00 | — |
| 2 | 375662,73 | 4304810,49 | Картометрический метод | 1,00 | — |
| 3 | 376415,19 | 4305483,65 | Картометрический метод | 1,00 | — |
| 4 | 376885,56 | 4305905,95 | Картометрический метод | 1,00 | — |
| 5 | 377019,74 | 4306024,47 | Картометрический метод | 1,00 | — |
| 6 | 377198,59 | 4306182,44 | Картометрический метод | 1,00 | — |
| 7 | 377197,90 | 4306343,91 | Картометрический метод | 1,00 | — |
| 8 | 377221,52 | 4306410,14 | Картометрический метод | 1,00 | — |
| 9 | 377174,01 | 4306462,56 | Картометрический метод | 1,00 | — |
| 10 | 377080,44 | 4306473,21 | Картометрический метод | 1,00 | — |
| 11 | 376917,77 | 4306472,33 | Картометрический метод | 1,00 | — |
| 12 | 376679,83 | 4306476,14 | Аналитический метод | 0,10 | — |
| 13 | 376600,22 | 4306467,70 | Аналитический метод | 0,10 | — |
| 14 | 376402,58 | 4306457,15 | Аналитический метод | 0,10 | — |
| 15 | 376381,70 | 4306448,80 | Аналитический метод | 0,10 | — |
| 16 | 376249,93 | 4306432,57 | Аналитический метод | 0,10 | — |
| 17 | 376173,50 | 4306423,67 | Аналитический метод | 0,10 | — |
| 18 | 375858,93 | 4306403,20 | Аналитический метод | 0,10 | — |
| 19 | 375725,18 | 4306402,24 | Аналитический метод | 0,10 | — |
| 20 | 375281,07 | 4306442,78 | Аналитический метод | 0,10 | — |

# ОПИСАНИЕ МЕСТОПОЛОЖЕНИЯ ГРАНИЦ

**с. Моряковский Затон Моряковского сельского поселения Томского муниципального района Томской области**

(наименование объекта, местоположение границ которого описано (далее — объект)

## Сведения о местоположении границ объекта

| 1 | 2 | 3 | 4 | 5 | 6 |
|---|---|---|---|---|---|
| 21 | 374890,17 | 4306480,54 | Аналитический метод | 0,10 | — |
| 22 | 374795,75 | 4306490,28 | Аналитический метод | 0,10 | — |
| 23 | 374729,88 | 4306510,87 | Аналитический метод | 0,10 | — |
| 24 | 374629,40 | 4306518,13 | Аналитический метод | 0,10 | — |
| 25 | 374607,41 | 4306534,81 | Аналитический метод | 0,10 | — |
| 26 | 374535,26 | 4306544,03 | Аналитический метод | 0,10 | — |
| 27 | 374472,50 | 4306562,34 | Аналитический метод | 0,10 | — |
| 28 | 374293,55 | 4306594,39 | Аналитический метод | 0,10 | — |
| 29 | 374261,10 | 4306590,61 | Аналитический метод | 0,10 | — |
| 30 | 374241,50 | 4306588,35 | Аналитический метод | 0,10 | — |
| 31 | 374203,00 | 4306583,85 | Аналитический метод | 0,10 | — |
| 32 | 374176,84 | 4306595,10 | Аналитический метод | 0,10 | — |
| 33 | 374158,87 | 4306607,93 | Аналитический метод | 0,10 | — |
| 34 | 374145,01 | 4306613,46 | Картометрический метод | 1,00 | — |
| 35 | 374089,71 | 4306619,02 | Картометрический метод | 1,00 | — |
| 36 | 374032,92 | 4306637,95 | Картометрический метод | 1,00 | — |
| 37 | 374007,56 | 4306642,07 | Картометрический метод | 1,00 | — |
| 38 | 373995,40 | 4306651,80 | Картометрический метод | 1,00 | — |
| 39 | 373900,80 | 4306671,58 | Картометрический метод | 1,00 | — |
| 40 | 373705,82 | 4306736,81 | Картометрический метод | 1,00 | — |
| 41 | 373670,89 | 4306773,28 | Картометрический метод | 1,00 | — |
| 42 | 373603,56 | 4306789,06 | Картометрический метод | 1,00 | — |
| 43 | 373578,79 | 4306813,27 | Картометрический метод | 1,00 | — |
| 44 | 373476,46 | 4306823,00 | Картометрический метод | 1,00 | — |
| 45 | 373464,19 | 4306810,60 | Картометрический метод | 1,00 | — |

# ОПИСАНИЕ МЕСТОПОЛОЖЕНИЯ ГРАНИЦ

**с. Моряковский Затон Моряковского сельского поселения Томского муниципального района Томской области**

(наименование объекта, местоположение границ которого описано (далее — объект)

## Сведения о местоположении границ объекта

| 1 | 2 | 3 | 4 | 5 | 6 |
|---|---|---|---|---|---|
| 46 | 373361,90 | 4306840,21 | Картометрический метод | 1,00 | — |
| 47 | 373330,95 | 4306877,72 | Аналитический метод | 0,10 | — |
| 48 | 373217,29 | 4306905,80 | Аналитический метод | 0,10 | — |
| 49 | 373198,22 | 4306910,51 | Картометрический метод | 1,00 | — |
| 50 | 373127,25 | 4306923,16 | Картометрический метод | 1,00 | — |
| 51 | 373065,09 | 4306935,98 | Картометрический метод | 1,00 | — |
| 52 | 372883,85 | 4306965,31 | Картометрический метод | 1,00 | — |
| 53 | 372764,02 | 4306969,33 | Картометрический метод | 1,00 | — |
| 54 | 372698,84 | 4306977,72 | Картометрический метод | 1,00 | — |
| 55 | 372639,56 | 4306989,00 | Картометрический метод | 1,00 | — |
| 56 | 372572,24 | 4306949,83 | Аналитический метод | 0,50 | — |
| 57 | 372540,26 | 4306908,53 | Аналитический метод | 0,50 | — |
| 58 | 372533,09 | 4306896,21 | Картометрический метод | 1,00 | — |
| 59 | 372519,41 | 4306899,77 | Картометрический метод | 1,00 | — |
| 60 | 372520,82 | 4306916,33 | Картометрический метод | 1,00 | — |
| 61 | 372523,85 | 4306932,50 | Картометрический метод | 1,00 | — |
| 62 | 372528,54 | 4306948,70 | Картометрический метод | 1,00 | — |
| 63 | 372534,77 | 4306964,94 | Картометрический метод | 1,00 | — |
| 64 | 372542,84 | 4306980,51 | Картометрический метод | 1,00 | — |
| 65 | 372558,74 | 4307010,37 | Картометрический метод | 1,00 | — |
| 66 | 372444,68 | 4307042,90 | Картометрический метод | 1,00 | — |
| 67 | 372420,64 | 4307073,71 | Картометрический метод | 1,00 | — |
| 68 | 372295,90 | 4307163,31 | Картометрический метод | 1,00 | — |
| 69 | 371984,88 | 4307294,17 | Картометрический метод | 1,00 | — |
| 70 | 371697,62 | 4307375,08 | Картометрический метод | 1,00 | — |

# ОПИСАНИЕ МЕСТОПОЛОЖЕНИЯ ГРАНИЦ

**с. Моряковский Затон Моряковского сельского поселения Томского муниципального района Томской области**

(наименование объекта, местоположение границ которого описано (далее — объект)

## Сведения о местоположении границ объекта

| 1 | 2 | 3 | 4 | 5 | 6 |
|---|---|---|---|---|---|
| 71 | 371621,04 | 4307413,37 | Картометрический метод | 1,00 | — |
| 72 | 371386,51 | 4307556,96 | Картометрический метод | 1,00 | — |
| 73 | 371251,49 | 4307662,69 | Картометрический метод | 1,00 | — |
| 74 | 371147,25 | 4307732,18 | Картометрический метод | 1,00 | — |
| 75 | 371039,71 | 4307758,65 | Картометрический метод | 1,00 | — |
| 76 | 370949,45 | 4307591,02 | Картометрический метод | 1,00 | — |
| 77 | 370902,57 | 4307503,91 | Картометрический метод | 1,00 | — |
| 78 | 371225,42 | 4306991,09 | Картометрический метод | 1,00 | — |
| 79 | 371270,16 | 4306915,85 | Картометрический метод | 1,00 | — |
| 80 | 371225,42 | 4306808,07 | Картометрический метод | 1,00 | — |
| 81 | 371087,92 | 4306453,05 | Картометрический метод | 1,00 | — |
| 82 | 370949,49 | 4306086,60 | Картометрический метод | 1,00 | — |
| 83 | 370909,95 | 4305963,98 | Картометрический метод | 1,00 | — |
| 84 | 370970,82 | 4305815,33 | Картометрический метод | 1,00 | — |
| 85 | 370986,25 | 4305823,77 | Картометрический метод | 1,00 | — |
| 86 | 371006,03 | 4305833,98 | Картометрический метод | 1,00 | — |
| 87 | 371032,61 | 4305847,13 | Картометрический метод | 1,00 | — |
| 88 | 371054,63 | 4305857,71 | Картометрический метод | 1,00 | — |
| 89 | 371075,13 | 4305867,15 | Картометрический метод | 1,00 | — |
| 90 | 371093,37 | 4305875,56 | Картометрический метод | 1,00 | — |
| 91 | 371103,07 | 4305880,03 | Картометрический метод | 1,00 | — |
| 92 | 371135,49 | 4305893,73 | Картометрический метод | 1,00 | — |
| 93 | 371186,87 | 4305914,63 | Картометрический метод | 1,00 | — |
| 94 | 371226,21 | 4305931,02 | Картометрический метод | 1,00 | — |
| 95 | 371282,24 | 4305955,13 | Картометрический метод | 1,00 | — |

# ОПИСАНИЕ МЕСТОПОЛОЖЕНИЯ ГРАНИЦ

**с. Моряковский Затон Моряковского сельского поселения Томского муниципального района Томской области**

(наименование объекта, местоположение границ которого описано (далее — объект)

## Сведения о местоположении границ объекта

| 1 | 2 | 3 | 4 | 5 | 6 |
|---|---|---|---|---|---|
| 96 | 371314,68 | 4305969,58 | Картометрический метод | 1,00 | — |
| 97 | 371360,53 | 4305991,20 | Картометрический метод | 1,00 | — |
| 98 | 371411,65 | 4306016,33 | Картометрический метод | 1,00 | — |
| 99 | 371445,95 | 4306033,38 | Картометрический метод | 1,00 | — |
| 100 | 371474,50 | 4306046,96 | Картометрический метод | 1,00 | — |
| 101 | 371521,51 | 4306070,77 | Картометрический метод | 1,00 | — |
| 102 | 371546,25 | 4306085,45 | Картометрический метод | 1,00 | — |
| 103 | 371572,38 | 4306102,60 | Картометрический метод | 1,00 | — |
| 104 | 371593,08 | 4306116,97 | Картометрический метод | 1,00 | — |
| 105 | 371618,37 | 4306134,74 | Картометрический метод | 1,00 | — |
| 106 | 371659,84 | 4306164,70 | Картометрический метод | 1,00 | — |
| 107 | 371707,94 | 4306204,29 | Картометрический метод | 1,00 | — |
| 108 | 371733,32 | 4306225,93 | Картометрический метод | 1,00 | — |
| 109 | 371755,15 | 4306245,10 | Картометрический метод | 1,00 | — |
| 110 | 371769,14 | 4306257,70 | Картометрический метод | 1,00 | — |
| 111 | 371788,35 | 4306275,12 | Картометрический метод | 1,00 | — |
| 112 | 371806,34 | 4306292,79 | Картометрический метод | 1,00 | — |
| 113 | 371814,14 | 4306300,56 | Картометрический метод | 1,00 | — |
| 114 | 371827,59 | 4306314,00 | Картометрический метод | 1,00 | — |
| 115 | 371835,76 | 4306322,18 | Картометрический метод | 1,00 | — |
| 116 | 371851,46 | 4306337,95 | Картометрический метод | 1,00 | — |
| 117 | 371867,14 | 4306354,23 | Картометрический метод | 1,00 | — |
| 118 | 371873,51 | 4306359,62 | Картометрический метод | 1,00 | — |
| 119 | 371881,34 | 4306367,74 | Картометрический метод | 1,00 | — |
| 120 | 371886,46 | 4306372,69 | Картометрический метод | 1,00 | — |

# ОПИСАНИЕ МЕСТОПОЛОЖЕНИЯ ГРАНИЦ

**с. Моряковский Затон Моряковского сельского поселения Томского муниципального района Томской области**

(наименование объекта, местоположение границ которого описано (далее — объект)

## Сведения о местоположении границ объекта

| 1 | 2 | 3 | 4 | 5 | 6 |
|---|---|---|---|---|---|
| 121 | 371891,03 | 4306376,48 | Картометрический метод | 1,00 | — |
| 122 | 371896,87 | 4306354,03 | Картометрический метод | 1,00 | — |
| 123 | 371883,96 | 4306342,66 | Картометрический метод | 1,00 | — |
| 124 | 371842,63 | 4306305,56 | Картометрический метод | 1,00 | — |
| 125 | 371795,31 | 4306259,71 | Картометрический метод | 1,00 | — |
| 126 | 371723,29 | 4306194,41 | Картометрический метод | 1,00 | — |
| 127 | 371696,01 | 4306171,23 | Картометрический метод | 1,00 | — |
| 128 | 371669,27 | 4306149,55 | Картометрический метод | 1,00 | — |
| 129 | 371627,30 | 4306118,33 | Картометрический метод | 1,00 | — |
| 130 | 371582,31 | 4306086,08 | Картометрический метод | 1,00 | — |
| 131 | 371541,10 | 4306060,81 | Картометрический метод | 1,00 | — |
| 132 | 371518,80 | 4306049,00 | Картометрический метод | 1,00 | — |
| 133 | 371473,95 | 4306026,79 | Картометрический метод | 1,00 | — |
| 134 | 371428,19 | 4306005,13 | Картометрический метод | 1,00 | — |
| 135 | 371391,41 | 4305987,77 | Картометрический метод | 1,00 | — |
| 136 | 371351,27 | 4305967,83 | Картометрический метод | 1,00 | — |
| 137 | 371302,75 | 4305945,80 | Картометрический метод | 1,00 | — |
| 138 | 371241,65 | 4305920,22 | Картометрический метод | 1,00 | — |
| 139 | 371163,97 | 4305887,01 | Картометрический метод | 1,00 | — |
| 140 | 371100,61 | 4305856,73 | Картометрический метод | 1,00 | — |
| 141 | 371081,67 | 4305848,35 | Картометрический метод | 1,00 | — |
| 142 | 371009,79 | 4305819,37 | Картометрический метод | 1,00 | — |
| 143 | 370977,93 | 4305798,99 | Картометрический метод | 1,00 | — |
| 144 | 370981,54 | 4305785,67 | Картометрический метод | 1,00 | — |
| 145 | 370997,57 | 4305771,52 | Картометрический метод | 1,00 | — |

# ОПИСАНИЕ МЕСТОПОЛОЖЕНИЯ ГРАНИЦ

**с. Моряковский Затон Моряковского сельского поселения Томского муниципального района Томской области**

(наименование объекта, местоположение границ которого описано (далее — объект)

## Сведения о местоположении границ объекта

| 1 | 2 | 3 | 4 | 5 | 6 |
|---|---|---|---|---|---|
| 146 | 371040,43 | 4305725,35 | Картометрический метод | 1,00 | — |
| 147 | 371057,79 | 4305717,89 | Картометрический метод | 1,00 | — |
| 148 | 371130,99 | 4305651,26 | Картометрический метод | 1,00 | — |
| 149 | 371283,67 | 4305514,60 | Картометрический метод | 1,00 | — |
| 150 | 371432,79 | 4305378,99 | Картометрический метод | 1,00 | — |
| 151 | 371659,69 | 4305173,83 | Картометрический метод | 1,00 | — |
| 152 | 371864,04 | 4304986,29 | Картометрический метод | 1,00 | — |
| 153 | 372001,27 | 4304862,76 | Картометрический метод | 1,00 | — |
| 154 | 372114,88 | 4304766,31 | Картометрический метод | 1,00 | — |
| 155 | 372160,76 | 4304729,41 | Картометрический метод | 1,00 | — |
| 156 | 372241,95 | 4304651,02 | Картометрический метод | 1,00 | — |
| 157 | 372379,11 | 4304542,50 | Аналитический метод | 0,10 | — |
| 158 | 372599,60 | 4304320,09 | Картометрический метод | 1,00 | — |
| 159 | 372702,20 | 4304215,93 | Картометрический метод | 1,00 | — |
| 160 | 372808,05 | 4304104,67 | Картометрический метод | 1,00 | — |
| 161 | 373131,22 | 4303770,55 | Картометрический метод | 1,00 | — |
| 162 | 373241,31 | 4303657,70 | Аналитический метод | 0,10 | — |
| 163 | 373260,25 | 4303640,23 | Аналитический метод | 0,10 | — |
| 164 | 373275,35 | 4303626,39 | Картометрический метод | 1,00 | — |
| 165 | 373273,67 | 4303602,17 | Аналитический метод | 0,20 | — |
| 166 | 373251,01 | 4303569,98 | Картометрический метод | 1,00 | — |
| 167 | 373376,34 | 4303464,36 | Картометрический метод | 1,00 | — |
| 168 | 373518,02 | 4303383,38 | Аналитический метод | 2,50 | — |
| 169 | 373853,25 | 4303024,65 | Аналитический метод | 2,50 | — |
| 170 | 374143,92 | 4303311,31 | Аналитический метод | 2,50 | — |

# ОПИСАНИЕ МЕСТОПОЛОЖЕНИЯ ГРАНИЦ

**с. Моряковский Затон Моряковского сельского поселения Томского муниципального района Томской области**

(наименование объекта, местоположение границ которого описано (далее — объект)

## Сведения о местоположении границ объекта

| 1 | 2 | 3 | 4 | 5 | 6 |
|---|---|---|---|---|---|
| 171 | 374571,38 | 4303732,88 | Картометрический метод | 1,00 | — |
| 1 | 374975,05 | 4304120,81 | Картометрический метод | 1,00 | — |
| | | | | | |
| 172 | 372132,03 | 4306135,15 | Картометрический метод | 1,00 | — |
| 173 | 372129,91 | 4306142,60 | Картометрический метод | 1,00 | — |
| 174 | 372122,46 | 4306140,47 | Картометрический метод | 1,00 | — |
| 175 | 372124,58 | 4306133,02 | Картометрический метод | 1,00 | — |
| 172 | 372132,03 | 4306135,15 | Картометрический метод | 1,00 | — |
| | | | | | |
| 176 | 371531,08 | 4305939,38 | Картометрический метод | 1,00 | — |
| 177 | 371530,35 | 4305941,60 | Картометрический метод | 1,00 | — |
| 178 | 371528,11 | 4305940,87 | Картометрический метод | 1,00 | — |
| 179 | 371528,85 | 4305938,64 | Картометрический метод | 1,00 | — |
| 176 | 371531,08 | 4305939,38 | Картометрический метод | 1,00 | — |
| | | | | | |
| 180 | 371175,22 | 4305821,67 | Картометрический метод | 1,00 | — |
| 181 | 371177,45 | 4305822,41 | Картометрический метод | 1,00 | — |
| 182 | 371176,71 | 4305824,63 | Картометрический метод | 1,00 | — |
| 183 | 371174,48 | 4305823,90 | Картометрический метод | 1,00 | — |
| 180 | 371175,22 | 4305821,67 | Картометрический метод | 1,00 | — |
| | | | | | |
| 184 | 371873,66 | 4306052,70 | Картометрический метод | 1,00 | — |
| 185 | 371872,93 | 4306054,92 | Картометрический метод | 1,00 | — |
| 186 | 371870,69 | 4306054,18 | Картометрический метод | 1,00 | — |
| 187 | 371871,43 | 4306051,96 | Картометрический метод | 1,00 | — |
| 184 | 371873,66 | 4306052,70 | Картометрический метод | 1,00 | — |
| | | | | | |
| 188 | 371982,55 | 4306088,24 | Картометрический метод | 1,00 | — |

# ОПИСАНИЕ МЕСТОПОЛОЖЕНИЯ ГРАНИЦ

**с. Моряковский Затон Моряковского сельского поселения Томского муниципального района Томской области**

(наименование объекта, местоположение границ которого описано (далее — объект)

## Сведения о местоположении границ объекта

| 1 | 2 | 3 | 4 | 5 | 6 |
|---|---|---|---|---|---|
| 189 | 371983,11 | 4306090,52 | Картометрический метод | 1,00 | — |
| 190 | 371980,83 | 4306091,08 | Картометрический метод | 1,00 | — |
| 191 | 371980,27 | 4306088,81 | Картометрический метод | 1,00 | — |
| 188 | 371982,55 | 4306088,24 | Картометрический метод | 1,00 | — |
| | | | | | |
| 192 | 371063,94 | 4305784,86 | Картометрический метод | 1,00 | — |
| 193 | 371066,16 | 4305785,60 | Картометрический метод | 1,00 | — |
| 194 | 371065,44 | 4305787,82 | Картометрический метод | 1,00 | — |
| 195 | 371063,20 | 4305787,09 | Картометрический метод | 1,00 | — |
| 192 | 371063,94 | 4305784,86 | Картометрический метод | 1,00 | — |
| | | | | | |
| 196 | 371763,39 | 4306016,22 | Картометрический метод | 1,00 | — |
| 197 | 371762,66 | 4306018,45 | Картометрический метод | 1,00 | — |
| 198 | 371760,43 | 4306017,72 | Картометрический метод | 1,00 | — |
| 199 | 371761,17 | 4306015,49 | Картометрический метод | 1,00 | — |
| 196 | 371763,39 | 4306016,22 | Картометрический метод | 1,00 | — |
| | | | | | |
| 200 | 371406,68 | 4305898,23 | Картометрический метод | 1,00 | — |
| 201 | 371408,91 | 4305898,97 | Картометрический метод | 1,00 | — |
| 202 | 371408,17 | 4305901,19 | Картометрический метод | 1,00 | — |
| 203 | 371405,95 | 4305900,46 | Картометрический метод | 1,00 | — |
| 200 | 371406,68 | 4305898,23 | Картометрический метод | 1,00 | — |
| | | | | | |
| 204 | 371299,12 | 4305862,65 | Картометрический метод | 1,00 | — |
| 205 | 371298,38 | 4305864,88 | Картометрический метод | 1,00 | — |
| 206 | 371296,16 | 4305864,14 | Картометрический метод | 1,00 | — |
| 207 | 371296,90 | 4305861,92 | Картометрический метод | 1,00 | — |

# ОПИСАНИЕ МЕСТОПОЛОЖЕНИЯ ГРАНИЦ

**с. Моряковский Затон Моряковского сельского поселения Томского муниципального района Томской области**

(наименование объекта, местоположение границ которого описано (далее — объект)

## Сведения о местоположении границ объекта

| 1 | 2 | 3 | 4 | 5 | 6 |
|---|---|---|---|---|---|
| 204 | 371299,12 | 4305862,65 | Картометрический метод | 1,00 | — |
| | | | | | |
| 208 | 371646,81 | 4305977,66 | Картометрический метод | 1,00 | — |
| 209 | 371649,03 | 4305978,40 | Картометрический метод | 1,00 | — |
| 210 | 371648,29 | 4305980,62 | Картометрический метод | 1,00 | — |
| 211 | 371646,07 | 4305979,88 | Картометрический метод | 1,00 | — |
| 208 | 371646,81 | 4305977,66 | Картометрический метод | 1,00 | — |
| | | | | | |
| 212 | 371454,20 | 4305871,70 | Картометрический метод | 1,00 | — |
| 213 | 371451,96 | 4305871,72 | Картометрический метод | 1,00 | — |
| 214 | 371451,93 | 4305869,48 | Картометрический метод | 1,00 | — |
| 215 | 371454,17 | 4305869,46 | Картометрический метод | 1,00 | — |
| 212 | 371454,20 | 4305871,70 | Картометрический метод | 1,00 | — |
| | | | | | |
| 216 | 371941,55 | 4306049,46 | Картометрический метод | 1,00 | — |
| 217 | 371939,31 | 4306049,50 | Картометрический метод | 1,00 | — |
| 218 | 371939,27 | 4306047,27 | Картометрический метод | 1,00 | — |
| 219 | 371941,51 | 4306047,23 | Картометрический метод | 1,00 | — |
| 216 | 371941,55 | 4306049,46 | Картометрический метод | 1,00 | — |
| | | | | | |
| 220 | 371226,12 | 4305801,98 | Картометрический метод | 1,00 | — |
| 221 | 371226,14 | 4305804,21 | Картометрический метод | 1,00 | — |
| 222 | 371223,92 | 4305804,26 | Картометрический метод | 1,00 | — |
| 223 | 371223,88 | 4305802,02 | Картометрический метод | 1,00 | — |
| 220 | 371226,12 | 4305801,98 | Картометрический метод | 1,00 | — |
| | | | | | |
| 224 | 371703,89 | 4305944,82 | Картометрический метод | 1,00 | — |
| 225 | 371701,66 | 4305944,84 | Картометрический метод | 1,00 | — |

# ОПИСАНИЕ МЕСТОПОЛОЖЕНИЯ ГРАНИЦ

**с. Моряковский Затон Моряковского сельского поселения Томского муниципального района Томской области**

(наименование объекта, местоположение границ которого описано (далее — объект)

## Сведения о местоположении границ объекта

| 1 | 2 | 3 | 4 | 5 | 6 |
|---|---|---|---|---|---|
| 226 | 371701,63 | 4305942,61 | Картометрический метод | 1,00 | — |
| 227 | 371703,86 | 4305942,58 | Картометрический метод | 1,00 | — |
| 224 | 371703,89 | 4305944,82 | Картометрический метод | 1,00 | — |

**3. Сведения о характерных точках части (частей) границы объекта**

| Обозначение характерных точек части границы | Координаты, м | | Метод определения координат характерной точки | Средняя квадратическая погрешность положения характерной точки ($M_t$), м | Описание обозначения точки на местности (при наличии) |
|---|---|---|---|---|---|
| | X | Y | | | |
| 1 | 2 | 3 | 4 | 5 | 6 |
| Часть № | | | | | |
| | | | | | |
| | | | | | |

# ОПИСАНИЕ МЕСТОПОЛОЖЕНИЯ ГРАНИЦ

**с. Моряковский Затон Моряковского сельского поселения Томского муниципального района Томской области**

(наименование объекта, местоположение границ которого описано (далее — объект)

## Сведения о местоположении измененных (уточненных) границ объекта

**1. Система координат** *МСК 70, зона 4*

**2. Сведения о характерных точках границ объекта**

| Обозначение характерных точек границ | Существующие координаты, м | | Измененные (уточненные) координаты, м | | Метод определения координат характерной точки | Средняя квадратическая погрешность положения характерной точки ($M_t$), м | Описание обозначения точки на местности (при наличии) |
|---|---|---|---|---|---|---|---|
| | X | Y | X | Y | | | |
| 1 | 2 | 3 | 4 | 5 | 6 | 7 | 8 |
| — | — | — | — | — | — | — | — |

**3. Сведения о характерных точках части (частей) границы объекта**

Часть №

| Обозначение характерных точек границ | Существующие координаты, м | | Измененные (уточненные) координаты, м | | Метод определения координат характерной точки | Средняя квадратическая погрешность положения характерной точки ($M_t$), м | Описание обозначения точки на местности (при наличии) |
|---|---|---|---|---|---|---|---|
| | X | Y | X | Y | | | |
| 1 | 2 | 3 | 4 | 5 | 6 | 7 | 8 |
| — | — | — | — | — | — | — | — |

# ОПИСАНИЕ МЕСТОПОЛОЖЕНИЯ ГРАНИЦ

**с. Моряковский Затон Моряковского сельского поселения Томского муниципального района Томской области**

(наименование объекта, местоположение границ которого описано (далее -объект)

| Прохождение границы | | Описание прохождения границы |
|---|---|---|
| от точки | до точки | |
| 1 | 2 | 3 |
| 1 | 2 | Граница в северо-восточном направлении по границе земельного участка с кадастровым номером 70:14:0100034:540 |
| 2 | 3 | Граница в северо-восточном направлении по границе земельного участка с кадастровым номером 70:14:0100034:540 |
| 3 | 4 | Граница в северо-восточном направлении по границе земельного участка с кадастровым номером 70:14:0100034:540 |
| 4 | 5 | Граница в северо-восточном направлении по границе земельного участка с кадастровым номером 70:14:0100034:540 |
| 5 | 6 | Граница в северо-восточном направлении по границе земельного участка с кадастровым номером 70:14:0100034:540 |
| 6 | 7 | Граница в восточном направлении по границе земельного участка с кадастровым номером 70:14:0100034:540 |
| 7 | 8 | Граница в восточном направлении по границе земельного участка с кадастровым номером 70:14:0100034:540 |
| 8 | 9 | Граница в восточном направлении по границе земельного участка с кадастровым номером 70:14:0100034:540 |
| 9 | 10 | Граница в южном направлении по границе земельного участка с кадастровым номером 70:14:0100034:540 |
| 10 | 11 | Граница в южном направлении по границе земельного участка с кадастровым номером 70:14:0100034:540 |
| 11 | 12 | Граница в южном направлении в сторону земельного участка с кадастровым номером 70:14:0111001:287 |
| 12 | 13 | Граница в южном направлении по границе земельного участка с кадастровым номером 70:14:0111001:287 |
| 13 | 14 | Граница в южном направлении по границе земельного участка с кадастровым номером 70:14:0111001:287 |
| 14 | 15 | Граница в южном направлении по границе земельного участка с кадастровым номером 70:14:0111001:287 |
| 15 | 16 | Граница в южном направлении по границе земельного участка с кадастровым номером 70:14:0111001:287 |
| 16 | 17 | Граница в южном направлении по границе земельного участка с кадастровым номером 70:14:0111001:287 |
| 17 | 18 | Граница в южном направлении по границе земельного участка с кадастровым номером 70:14:0111001:287 |
| 18 | 19 | Граница в южном направлении по границе земельного участка с кадастровым номером 70:14:0111001:287 |
| 19 | 20 | Граница в южном направлении по границе земельного участка с кадастровым номером 70:14:0111001:287 |
| 20 | 21 | Граница в южном направлении по границе земельного участка с кадастровым номером 70:14:0111001:287 |
| 21 | 22 | Граница в южном направлении по границе земельного участка с кадастровым номером 70:14:0111001:287 |
| 22 | 23 | Граница в южном направлении по границе земельного участка с кадастровым номером 70:14:0111001:287 |
| 23 | 24 | Граница в южном направлении по границе земельного участка с кадастровым номером 70:14:0111001:287 |
| 24 | 25 | Граница в южном направлении по границе земельного участка с кадастровым номером 70:14:0111001:287 |
| 25 | 26 | Граница в южном направлении по границе земельного участка с кадастровым номером 70:14:0100034:642 |

# ОПИСАНИЕ МЕСТОПОЛОЖЕНИЯ ГРАНИЦ

**с. Моряковский Затон Моряковского сельского поселения Томского муниципального района Томской области**

(наименование объекта, местоположение границ которого описано (далее -объект)

| 1 | 2 | 3 |
|---|---|---|
| 26 | 27 | Граница в южном направлении по границе земельного участка с кадастровым номером 70:14:0100034:642 |
| 27 | 28 | Граница в южном направлении по границе земельного участка с кадастровым номером 70:14:0100034:642 |
| 28 | 29 | Граница в южном направлении по границе земельного участка с кадастровым номером 70:14:0100034:642 |
| 29 | 30 | Граница в южном направлении по границе земельного участка с кадастровым номером 70:14:0100034:642 |
| 30 | 31 | Граница в южном направлении по границе земельного участка с кадастровым номером 70:14:0100034:643 |
| 31 | 32 | Граница в южном направлении в сторону земельного участка с кадастровым номером 70:14:0000000:2244 |
| 32 | 33 | Граница в южном направлении в сторону земельного участка с кадастровым номером 70:14:0000000:2244 |
| 33 | 34 | Граница в южном направлении в сторону земельного участка с кадастровым номером 70:14:0000000:2244 |
| 34 | 35 | Граница в южном направлении по границе земельного участка с кадастровым номером 70:14:0000000:2244 |
| 35 | 36 | Граница в южном направлении по границе земельного участка с кадастровым номером 70:14:0000000:2244 |
| 36 | 37 | Граница в южном направлении по границе земельного участка с кадастровым номером 70:14:0000000:2244 |
| 37 | 38 | Граница в южном направлении по границе земельного участка с кадастровым номером 70:14:0000000:2244 |
| 38 | 39 | Граница в южном направлении по границе земельного участка с кадастровым номером 70:14:0000000:2244 |
| 39 | 40 | Граница в южном направлении по границе земельного участка с кадастровым номером 70:14:0000000:2244 |
| 40 | 41 | Граница в южном направлении по границе земельного участка с кадастровым номером 70:14:0000000:2244 |
| 41 | 42 | Граница в южном направлении по границе земельного участка с кадастровым номером 70:14:0000000:2244 |
| 42 | 43 | Граница в южном направлении по границе земельного участка с кадастровым номером 70:14:0000000:2244 |
| 43 | 44 | Граница в южном направлении по границе земельного участка с кадастровым номером 70:14:0000000:2244 |
| 44 | 45 | Граница в южном направлении по границе земельного участка с кадастровым номером 70:14:0000000:2244 |
| 45 | 46 | Граница в южном направлении по границе земельного участка с кадастровым номером 70:14:0000000:2244 |
| 46 | 47 | Граница в южном направлении в сторону земельного участка с кадастровым номером 70:14:0100034:729 |
| 47 | 48 | Граница в южном направлении по границе земельного участка с кадастровым номером 70:14:0100034:729 |
| 48 | 49 | Граница в южном направлении по границе земельного участка с кадастровым номером 70:14:0000000:1862 |
| 49 | 50 | Граница в южном направлении по границе земельного участка с кадастровым номером 70:14:0000000:1862 |
| 50 | 51 | Граница в южном направлении по границе земельного участка с кадастровым номером 70:14:0000000:1862 |
| 51 | 52 | Граница в южном направлении по границе земельного участка с кадастровым номером 70:14:0000000:1862 |

# ОПИСАНИЕ МЕСТОПОЛОЖЕНИЯ ГРАНИЦ

**с. Моряковский Затон Моряковского сельского поселения Томского муниципального района Томской области**

(наименование объекта, местоположение границ которого описано (далее -объект)

| 1 | 2 | 3 |
|---|---|---|
| 52 | 53 | Граница в южном направлении по границе земельного участка с кадастровым номером 70:14:0000000:1862 |
| 53 | 54 | Граница в южном направлении по границе земельного участка с кадастровым номером 70:14:0000000:1862 |
| 54 | 55 | Граница в южном направлении в сторону земельного участка с кадастровым номером 70:14:0111003:225 |
| 55 | 56 | Граница в южном направлении в сторону земельного участка с кадастровым номером 70:14:0111003:225 |
| 56 | 57 | Граница в восточном направлении по границе земельного участка с кадастровым номером 70:14:0100035:1345 |
| 57 | 58 | Граница в восточном направлении по границе земельного участка с кадастровым номером 70:14:0100035:1345 |
| 58 | 59 | Граница в восточном направлении по границе земельного участка с кадастровым номером 70:14:0100035:1345 |
| 59 | 60 | Граница в восточном направлении по границе земельного участка с кадастровым номером 70:14:0100035:1345 |
| 60 | 61 | Граница в восточном направлении по границе земельного участка с кадастровым номером 70:14:0100035:1345 |
| 61 | 62 | Граница в восточном направлении по границе земельного участка с кадастровым номером 70:14:0100035:1345 |
| 62 | 63 | Граница в восточном направлении по границе земельного участка с кадастровым номером 70:14:0100035:1345 |
| 63 | 64 | Граница в восточном направлении по границе земельного участка с кадастровым номером 70:14:0100035:1345 |
| 64 | 65 | Граница в восточном направлении по границе земельного участка с кадастровым номером 70:14:0100035:1345 |
| 65 | 66 | Граница в южном направлении в сторону земельного участка с кадастровым номером 70:14:0100035:1749 |
| 66 | 67 | Граница в южном направлении в сторону земельного участка с кадастровым номером 70:14:0100035:1749 |
| 67 | 68 | Граница в южном направлении в сторону земельного участка с кадастровым номером 70:14:0100035:1749 |
| 68 | 69 | Граница в южном направлении в сторону земельного участка с кадастровым номером 70:14:0100035:1749 |
| 69 | 70 | Граница в южном направлении в сторону земельного участка с кадастровым номером 70:14:0100035:1749 |
| 70 | 71 | Граница в южном направлении по границе земельного участка с кадастровым номером 70:14:0100035:1749 |
| 71 | 72 | Граница в южном направлении по границе земельного участка с кадастровым номером 70:14:0100035:1749 |
| 72 | 73 | Граница в южном направлении по границе земельного участка с кадастровым номером 70:14:0100035:1749 |
| 73 | 74 | Граница в южном направлении по границе земельного участка с кадастровым номером 70:14:0100035:1749 |
| 74 | 75 | Граница в южном направлении по границе земельного участка с кадастровым номером 70:14:0100035:1749 |
| 75 | 76 | Граница в юго-западном направлении по границе земельного участка с кадастровым номером 70:14:0100035:1749 |
| 76 | 77 | Граница в юго-западном направлении по границе земельного участка с кадастровым номером 70:14:0100035:1749 |
| 77 | 78 | Граница в северо-западном направлении по границе земельного участка с кадастровым номером 70:14:0100035:1749 |

# ОПИСАНИЕ МЕСТОПОЛОЖЕНИЯ ГРАНИЦ

**с. Моряковский Затон Моряковского сельского поселения Томского муниципального района Томской области**

(наименование объекта, местоположение границ которого описано (далее -объект)

| 1 | 2 | 3 |
|---|---|---|
| 78 | 79 | Граница в северо-западном направлении по границе земельного участка с кадастровым номером 70:14:0100035:1749 |
| 79 | 80 | Граница в юго-западном направлении по границе земельного участка с кадастровым номером 70:14:0100035:1749 |
| 80 | 81 | Граница в юго-западном направлении по границе земельного участка с кадастровым номером 70:14:0100035:1749 |
| 81 | 82 | Граница в юго-западном направлении по границе земельного участка с кадастровым номером 70:14:0100035:1749 |
| 82 | 83 | Граница в юго-западном направлении по границе земельного участка с кадастровым номером 70:14:0100035:1749 |
| 83 | 84 | Граница в северо-западном направлении в сторону земельного участка с кадастровым номером 70:14:0000000:284 |
| 84 | 85 | Граница в северо-восточном направлении по границе земельного участка с кадастровым номером 70:14:0000000:284 |
| 85 | 86 | Граница в северо-восточном направлении по границе земельного участка с кадастровым номером 70:14:0000000:284 |
| 86 | 87 | Граница в северо-восточном направлении по границе земельного участка с кадастровым номером 70:14:0000000:284 |
| 87 | 88 | Граница в северо-восточном направлении по границе земельного участка с кадастровым номером 70:14:0000000:284 |
| 88 | 89 | Граница в северо-восточном направлении по границе земельного участка с кадастровым номером 70:14:0000000:284 |
| 89 | 90 | Граница в северо-восточном направлении по границе земельного участка с кадастровым номером 70:14:0000000:284 |
| 90 | 91 | Граница в северо-восточном направлении по границе земельного участка с кадастровым номером 70:14:0000000:284 |
| 91 | 92 | Граница в северо-восточном направлении по границе земельного участка с кадастровым номером 70:14:0000000:284 |
| 92 | 93 | Граница в северо-восточном направлении по границе земельного участка с кадастровым номером 70:14:0000000:284 |
| 93 | 94 | Граница в северо-восточном направлении по границе земельного участка с кадастровым номером 70:14:0000000:284 |
| 94 | 95 | Граница в северо-восточном направлении по границе земельного участка с кадастровым номером 70:14:0000000:284 |
| 95 | 96 | Граница в северо-восточном направлении по границе земельного участка с кадастровым номером 70:14:0000000:284 |
| 96 | 97 | Граница в северо-восточном направлении по границе земельного участка с кадастровым номером 70:14:0000000:284 |
| 97 | 98 | Граница в северо-восточном направлении по границе земельного участка с кадастровым номером 70:14:0000000:284 |
| 98 | 99 | Граница в северо-восточном направлении по границе земельного участка с кадастровым номером 70:14:0000000:284 |
| 99 | 100 | Граница в северо-восточном направлении по границе земельного участка с кадастровым номером 70:14:0000000:284 |
| 100 | 101 | Граница в северо-восточном направлении по границе земельного участка с кадастровым номером 70:14:0000000:284 |
| 101 | 102 | Граница в северо-восточном направлении по границе земельного участка с кадастровым номером 70:14:0000000:284 |
| 102 | 103 | Граница в северо-восточном направлении по границе земельного участка с кадастровым номером 70:14:0000000:284 |
| 103 | 104 | Граница в северо-восточном направлении по границе земельного участка с |

# ОПИСАНИЕ МЕСТОПОЛОЖЕНИЯ ГРАНИЦ

**с. Моряковский Затон Моряковского сельского поселения Томского муниципального района Томской области**

(наименование объекта, местоположение границ которого описано (далее -объект)

| 1 | 2 | 3 |
|---|---|---|
| | | кадастровым номером 70:14:0000000:284 |
| 104 | 105 | Граница в северо-восточном направлении по границе земельного участка с кадастровым номером 70:14:0000000:284 |
| 105 | 106 | Граница в северо-восточном направлении по границе земельного участка с кадастровым номером 70:14:0000000:284 |
| 106 | 107 | Граница в северо-восточном направлении по границе земельного участка с кадастровым номером 70:14:0000000:284 |
| 107 | 108 | Граница в северо-восточном направлении по границе земельного участка с кадастровым номером 70:14:0000000:284 |
| 108 | 109 | Граница в северо-восточном направлении по границе земельного участка с кадастровым номером 70:14:0000000:284 |
| 109 | 110 | Граница в северо-восточном направлении по границе земельного участка с кадастровым номером 70:14:0000000:284 |
| 110 | 111 | Граница в северо-восточном направлении по границе земельного участка с кадастровым номером 70:14:0000000:284 |
| 111 | 112 | Граница в северо-восточном направлении по границе земельного участка с кадастровым номером 70:14:0000000:284 |
| 112 | 113 | Граница в северо-восточном направлении по границе земельного участка с кадастровым номером 70:14:0000000:284 |
| 113 | 114 | Граница в северо-восточном направлении по границе земельного участка с кадастровым номером 70:14:0000000:284 |
| 114 | 115 | Граница в северо-восточном направлении по границе земельного участка с кадастровым номером 70:14:0000000:284 |
| 115 | 116 | Граница в северо-восточном направлении по границе земельного участка с кадастровым номером 70:14:0000000:284 |
| 116 | 117 | Граница в северо-восточном направлении по границе земельного участка с кадастровым номером 70:14:0000000:284 |
| 117 | 118 | Граница в северо-восточном направлении по границе земельного участка с кадастровым номером 70:14:0000000:284 |
| 118 | 119 | Граница в северо-восточном направлении по границе земельного участка с кадастровым номером 70:14:0000000:284 |
| 119 | 120 | Граница в северо-восточном направлении по границе земельного участка с кадастровым номером 70:14:0000000:284 |
| 120 | 121 | Граница в северо-восточном направлении по границе земельного участка с кадастровым номером 70:14:0000000:284 |
| 121 | 122 | Граница в северо-восточном направлении по границе земельного участка с кадастровым номером 70:14:0000000:284 |
| 122 | 123 | Граница в юго-западном направлении по границе земельного участка с кадастровым номером 70:14:0000000:284 |
| 123 | 124 | Граница в юго-западном направлении по границе земельного участка с кадастровым номером 70:14:0000000:284 |
| 124 | 125 | Граница в юго-западном направлении по границе земельного участка с кадастровым номером 70:14:0000000:284 |
| 125 | 126 | Граница в юго-западном направлении по границе земельного участка с кадастровым номером 70:14:0000000:284 |
| 126 | 127 | Граница в юго-западном направлении по границе земельного участка с кадастровым номером 70:14:0000000:284 |
| 127 | 128 | Граница в юго-западном направлении по границе земельного участка с кадастровым номером 70:14:0000000:284 |
| 128 | 129 | Граница в юго-западном направлении по границе земельного участка с |

# ОПИСАНИЕ МЕСТОПОЛОЖЕНИЯ ГРАНИЦ

**с. Моряковский Затон Моряковского сельского поселения Томского муниципального района Томской области**

(наименование объекта, местоположение границ которого описано (далее -объект)

| 1 | 2 | 3 |
|---|---|---|
| | | кадастровым номером 70:14:0000000:284 |
| 129 | 130 | Граница в юго-западном направлении по границе земельного участка с кадастровым номером 70:14:0000000:284 |
| 130 | 131 | Граница в юго-западном направлении по границе земельного участка с кадастровым номером 70:14:0000000:284 |
| 131 | 132 | Граница в юго-западном направлении по границе земельного участка с кадастровым номером 70:14:0000000:284 |
| 132 | 133 | Граница в юго-западном направлении по границе земельного участка с кадастровым номером 70:14:0000000:284 |
| 133 | 134 | Граница в юго-западном направлении по границе земельного участка с кадастровым номером 70:14:0000000:284 |
| 134 | 135 | Граница в юго-западном направлении по границе земельного участка с кадастровым номером 70:14:0000000:284 |
| 135 | 136 | Граница в юго-западном направлении по границе земельного участка с кадастровым номером 70:14:0000000:284 |
| 136 | 137 | Граница в юго-западном направлении по границе земельного участка с кадастровым номером 70:14:0000000:284 |
| 137 | 138 | Граница в юго-западном направлении по границе земельного участка с кадастровым номером 70:14:0000000:284 |
| 138 | 139 | Граница в юго-западном направлении по границе земельного участка с кадастровым номером 70:14:0000000:284 |
| 139 | 140 | Граница в юго-западном направлении по границе земельного участка с кадастровым номером 70:14:0000000:284 |
| 140 | 141 | Граница в юго-западном направлении по границе земельного участка с кадастровым номером 70:14:0000000:284 |
| 141 | 142 | Граница в юго-западном направлении по границе земельного участка с кадастровым номером 70:14:0000000:284 |
| 142 | 143 | Граница в юго-западном направлении по границе земельного участка с кадастровым номером 70:14:0000000:284 |
| 143 | 144 | Граница в юго-западном направлении по границе земельного участка с кадастровым номером 70:14:0000000:284 |
| 144 | 145 | Граница в северо-западном направлении вдоль земельного участка с кадастровым номером 70:14:0000000:2934 |
| 145 | 146 | Граница в северо-западном направлении вдоль земельного участка с кадастровым номером 70:14:0000000:2934 |
| 146 | 147 | Граница в северо-западном направлении вдоль земельного участка с кадастровым номером 70:14:0000000:2934 |
| 147 | 148 | Граница в северо-западном направлении вдоль земельного участка с кадастровым номером 70:14:0000000:2934 |
| 148 | 149 | Граница в северо-западном направлении вдоль земельного участка с кадастровым номером 70:14:0000000:2934 |
| 149 | 150 | Граница в северо-западном направлении вдоль земельного участка с кадастровым номером 70:14:0000000:2934 |
| 150 | 151 | Граница в северо-западном направлении вдоль земельного участка с кадастровым номером 70:14:0000000:2934 |
| 151 | 152 | Граница в северо-западном направлении вдоль земельного участка с кадастровым номером 70:14:0000000:2934 |
| 152 | 153 | Граница в северо-западном направлении вдоль земельного участка с кадастровым номером 70:14:0000000:2934 |
| 153 | 154 | Граница в северо-западном направлении вдоль земельного участка с кадастровым |

# ОПИСАНИЕ МЕСТОПОЛОЖЕНИЯ ГРАНИЦ

**с. Моряковский Затон Моряковского сельского поселения Томского муниципального района Томской области**

(наименование объекта, местоположение границ которого описано (далее -объект)

| 1 | 2 | 3 |
|---|---|---|
| | | номером 70:14:0000000:2934 |
| 154 | 155 | Граница в северо-западном направлении вдоль земельного участка с кадастровым номером 70:14:0000000:2934 |
| 155 | 156 | Граница в северо-западном направлении вдоль земельного участка с кадастровым номером 70:14:0000000:2934 |
| 156 | 157 | Граница в северо-западном направлении вдоль земельного участка с кадастровым номером 70:14:0000000:2934 |
| 157 | 158 | Граница в северо-западном направлении вдоль земельного участка с кадастровым номером 70:14:0000000:2923 |
| 158 | 159 | Граница в северо-западном направлении вдоль земельного участка с кадастровым номером 70:14:0000000:2923 |
| 159 | 160 | Граница в северо-западном направлении вдоль земельного участка с кадастровым номером 70:14:0000000:2923 |
| 160 | 161 | Граница в северо-западном направлении вдоль земельного участка с кадастровым номером 70:14:0000000:2923 |
| 161 | 162 | Граница в северо-западном направлении вдоль земельного участка с кадастровым номером 70:14:0000000:2923 |
| 162 | 163 | Граница в северо-западном направлении вдоль земельного участка с кадастровым номером 70:14:0000000:2923 |
| 163 | 164 | Граница в северо-западном направлении в сторону земельного участка с кадастровым номером 70:14:0100034:840 |
| 164 | 165 | Граница в северо-западном направлении в сторону земельного участка с кадастровым номером 70:14:0100034:840 |
| 165 | 166 | Граница в северо-западном направлении в сторону земельного участка с кадастровым номером 70:14:0100034:840 |
| 166 | 167 | Граница в северо-западном направлении в сторону земельного участка с кадастровым номером 70:14:0100034:840 |
| 167 | 168 | Граница в северо-западном направлении в сторону земельного участка с кадастровым номером 70:14:0100034:840 |
| 168 | 169 | Граница в северо-западном направлении по границе земельного участка с кадастровым номером 70:14:0100034:840 |
| 169 | 170 | Граница в северо-восточном направлении по границе земельного участка с кадастровым номером 70:14:0100034:840 |
| 170 | 171 | Граница в северо-восточном направлении по границе земельного участка с кадастровым номером 70:14:0100034:540 |
| 171 | 1 | Граница в северо-восточном направлении по границе земельного участка с кадастровым номером 70:14:0100034:540 |
| | | |
| 172 | 173 | Граница по границе земельного участка с кадастровым номером 70:14:0111004:761 |
| 173 | 174 | Граница по границе земельного участка с кадастровым номером 70:14:0111004:761 |
| 174 | 175 | Граница по границе земельного участка с кадастровым номером 70:14:0111004:761 |
| 175 | 172 | Граница по границе земельного участка с кадастровым номером 70:14:0111004:761 |
| | | |
| 176 | 177 | Граница по границе земельного участка с кадастровым номером 70:14:0100034:940 |
| 177 | 178 | Граница по границе земельного участка с кадастровым номером 70:14:0100034:940 |
| 178 | 179 | Граница по границе земельного участка с кадастровым номером |

# ОПИСАНИЕ МЕСТОПОЛОЖЕНИЯ ГРАНИЦ

**с. Моряковский Затон Моряковского сельского поселения Томского муниципального района Томской области**

(наименование объекта, местоположение границ которого описано (далее -объект)

| 1 | 2 | 3 |
|---|---|---|
| | | 70:14:0100034:940 |
| 179 | 176 | Граница по границе земельного участка с кадастровым номером 70:14:0100034:940 |
| | | |
| 180 | 181 | Граница по границе земельного участка с кадастровым номером 70:14:0100034:947 |
| 181 | 182 | Граница по границе земельного участка с кадастровым номером 70:14:0100034:947 |
| 182 | 183 | Граница по границе земельного участка с кадастровым номером 70:14:0100034:947 |
| 183 | 180 | Граница по границе земельного участка с кадастровым номером 70:14:0100034:947 |
| | | |
| 184 | 185 | Граница по границе земельного участка с кадастровым номером 70:14:0100034:937 |
| 185 | 186 | Граница по границе земельного участка с кадастровым номером 70:14:0100034:937 |
| 186 | 187 | Граница по границе земельного участка с кадастровым номером 70:14:0100034:937 |
| 187 | 184 | Граница по границе земельного участка с кадастровым номером 70:14:0100034:937 |
| | | |
| 188 | 189 | Граница по границе земельного участка с кадастровым номером 70:14:0100034:943 |
| 189 | 190 | Граница по границе земельного участка с кадастровым номером 70:14:0100034:943 |
| 190 | 191 | Граница по границе земельного участка с кадастровым номером 70:14:0100034:943 |
| 191 | 188 | Граница по границе земельного участка с кадастровым номером 70:14:0100034:943 |
| | | |
| 192 | 193 | Граница по границе земельного участка с кадастровым номером 70:14:0100034:946 |
| 193 | 194 | Граница по границе земельного участка с кадастровым номером 70:14:0100034:946 |
| 194 | 195 | Граница по границе земельного участка с кадастровым номером 70:14:0100034:946 |
| 195 | 192 | Граница по границе земельного участка с кадастровым номером 70:14:0100034:946 |
| | | |
| 196 | 197 | Граница по границе земельного участка с кадастровым номером 70:14:0100034:942 |
| 197 | 198 | Граница по границе земельного участка с кадастровым номером 70:14:0100034:942 |
| 198 | 199 | Граница по границе земельного участка с кадастровым номером 70:14:0100034:942 |
| 199 | 196 | Граница по границе земельного участка с кадастровым номером 70:14:0100034:942 |
| | | |
| 200 | 201 | Граница по границе земельного участка с кадастровым номером 70:14:0100034:939 |
| 201 | 202 | Граница по границе земельного участка с кадастровым номером |

# ОПИСАНИЕ МЕСТОПОЛОЖЕНИЯ ГРАНИЦ

**с. Моряковский Затон Моряковского сельского поселения Томского муниципального района Томской области**

(наименование объекта, местоположение границ которого описано (далее -объект)

| 1 | 2 | 3 |
|---|---|---|
| | | 70:14:0100034:939 |
| 202 | 203 | Граница по границе земельного участка с кадастровым номером 70:14:0100034:939 |
| 203 | 200 | Граница по границе земельного участка с кадастровым номером 70:14:0100034:939 |
| | | |
| 204 | 205 | Граница по границе земельного участка с кадастровым номером 70:14:0100034:938 |
| 205 | 206 | Граница по границе земельного участка с кадастровым номером 70:14:0100034:938 |
| 206 | 207 | Граница по границе земельного участка с кадастровым номером 70:14:0100034:938 |
| 207 | 204 | Граница по границе земельного участка с кадастровым номером 70:14:0100034:938 |
| | | |
| 208 | 209 | Граница по границе земельного участка с кадастровым номером 70:14:0100034:941 |
| 209 | 210 | Граница по границе земельного участка с кадастровым номером 70:14:0100034:941 |
| 210 | 211 | Граница по границе земельного участка с кадастровым номером 70:14:0100034:941 |
| 211 | 208 | Граница по границе земельного участка с кадастровым номером 70:14:0100034:941 |
| | | |
| 212 | 213 | Граница по границе земельного участка с кадастровым номером 70:14:0000000:1149 |
| 213 | 214 | Граница по границе земельного участка с кадастровым номером 70:14:0000000:1149 |
| 214 | 215 | Граница по границе земельного участка с кадастровым номером 70:14:0000000:1149 |
| 215 | 212 | Граница по границе земельного участка с кадастровым номером 70:14:0000000:1149 |
| | | |
| 216 | 217 | Граница по границе земельного участка с кадастровым номером 70:14:0000000:1149 |
| 217 | 218 | Граница по границе земельного участка с кадастровым номером 70:14:0000000:1149 |
| 218 | 219 | Граница по границе земельного участка с кадастровым номером 70:14:0000000:1149 |
| 219 | 216 | Граница по границе земельного участка с кадастровым номером 70:14:0000000:1149 |
| | | |
| 220 | 221 | Граница по границе земельного участка с кадастровым номером 70:14:0000000:1149 |
| 221 | 222 | Граница по границе земельного участка с кадастровым номером 70:14:0000000:1149 |
| 222 | 223 | Граница по границе земельного участка с кадастровым номером 70:14:0000000:1149 |
| 223 | 220 | Граница по границе земельного участка с кадастровым номером 70:14:0000000:1149 |
| | | |
| 224 | 225 | Граница по границе земельного участка с кадастровым номером |

# ОПИСАНИЕ МЕСТОПОЛОЖЕНИЯ ГРАНИЦ

**с. Моряковский Затон Моряковского сельского поселения Томского муниципального района Томской области**

(наименование объекта, местоположение границ которого описано (далее -объект)

| 1 | 2 | 3 |
|---|---|---|
| | | 70:14:0000000:1149 |
| 225 | 226 | Граница по границе земельного участка с кадастровым номером 70:14:0000000:1149 |
| 226 | 227 | Граница по границе земельного участка с кадастровым номером 70:14:0000000:1149 |
| 227 | 224 | Граница по границе земельного участка с кадастровым номером 70:14:0000000:1149 |

# ОПИСАНИЕ МЕСТОПОЛОЖЕНИЯ ГРАНИЦ

**д. Губино Моряковского сельского поселения Томского муниципального района Томской области**

(наименование объекта, местоположение границ которого описано (далее -объект)

## Сведения об объекте

| № п/п | Характеристики объекта | Описание характеристик |
|---|---|---|
| 1 | 2 | 3 |
| 1 | Местоположение объекта | Томская обл., Томский р-н, с/п Моряковское, д. Губино |
| 2 | Площадь объекта ± величина погрешности определения площади (**Р ± ДР**) | 1891767±481 кв.м |
| 3 | Иные характеристики объекта | — |

# ОПИСАНИЕ МЕСТОПОЛОЖЕНИЯ ГРАНИЦ

**д. Губино Моряковского сельского поселения Томского муниципального района Томской области**

(наименование объекта, местоположение границ которого описано (далее — объект)

## Сведения о местоположении границ объекта

**1. Система координат** *МСК 70, зона 4*

**2. Сведения о характерных точках границ объекта**

| Обозначение характерных точек границ | Координаты, м | | Метод определения координат характерной точки | Средняя квадратическая погрешность положения характерной точки ($M_t$), м | Описание обозначения точки на местности (при наличии) |
|---|---|---|---|---|---|
| | X | Y | | | |
| 1 | 2 | 3 | 4 | 5 | 6 |
| 1 | 362303,16 | 4304129,13 | Аналитический метод | 1,00 | — |
| 2 | 362305,58 | 4304152,92 | Аналитический метод | 1,00 | — |
| 3 | 362300,20 | 4304153,50 | Аналитический метод | 1,00 | — |
| 4 | 362300,50 | 4304161,88 | Аналитический метод | 1,00 | — |
| 5 | 362307,39 | 4304165,87 | Аналитический метод | 1,00 | — |
| 6 | 362324,41 | 4304175,75 | Картометрический метод | 1,00 | — |
| 7 | 362353,69 | 4304182,68 | Картометрический метод | 1,00 | — |
| 8 | 362372,19 | 4304171,13 | Картометрический метод | 1,00 | — |
| 9 | 362380,66 | 4304172,65 | Картометрический метод | 1,00 | — |
| 10 | 362382,22 | 4304182,68 | Картометрический метод | 1,00 | — |
| 11 | 362371,42 | 4304194,26 | Картометрический метод | 1,00 | — |
| 12 | 362372,19 | 4304205,81 | Картометрический метод | 1,00 | — |
| 13 | 362377,60 | 4304225,84 | Картометрический метод | 1,00 | — |
| 14 | 362385,29 | 4304240,49 | Картометрический метод | 1,00 | — |
| 15 | 362397,62 | 4304247,44 | Картометрический метод | 1,00 | — |
| 16 | 362406,68 | 4304216,37 | Картометрический метод | 1,00 | — |
| 17 | 362449,00 | 4304207,69 | Картометрический метод | 1,00 | — |
| 18 | 362457,41 | 4304214,25 | Картометрический метод | 1,00 | — |
| 19 | 362459,28 | 4304240,00 | Картометрический метод | 1,00 | — |
| 20 | 362468,66 | 4304242,94 | Картометрический метод | 1,00 | — |

# ОПИСАНИЕ МЕСТОПОЛОЖЕНИЯ ГРАНИЦ

**д. Губино Моряковского сельского поселения Томского муниципального района Томской области**

(наименование объекта, местоположение границ которого описано (далее — объект)

## Сведения о местоположении границ объекта

| 1 | 2 | 3 | 4 | 5 | 6 |
|---|---|---|---|---|---|
| 21 | 362468,97 | 4304304,15 | Картометрический метод | 1,00 | — |
| 22 | 362476,19 | 4304309,50 | Картометрический метод | 1,00 | — |
| 23 | 362494,06 | 4304334,09 | Картометрический метод | 1,00 | — |
| 24 | 362494,59 | 4304366,38 | Картометрический метод | 1,00 | — |
| 25 | 362502,56 | 4304399,00 | Картометрический метод | 1,00 | — |
| 26 | 362507,28 | 4304422,56 | Картометрический метод | 1,00 | — |
| 27 | 362522,94 | 4304453,66 | Картометрический метод | 1,00 | — |
| 28 | 362559,78 | 4304507,44 | Картометрический метод | 1,00 | — |
| 29 | 362546,55 | 4304508,04 | Картометрический метод | 1,00 | — |
| 30 | 362533,27 | 4304508,65 | Картометрический метод | 1,00 | — |
| 31 | 362517,83 | 4304509,36 | Картометрический метод | 1,00 | — |
| 32 | 362498,20 | 4304510,43 | Картометрический метод | 1,00 | — |
| 33 | 362477,99 | 4304511,86 | Картометрический метод | 1,00 | — |
| 34 | 362459,84 | 4304513,27 | Картометрический метод | 1,00 | — |
| 35 | 362438,64 | 4304514,65 | Картометрический метод | 1,00 | — |
| 36 | 362427,33 | 4304515,11 | Картометрический метод | 1,00 | — |
| 37 | 362423,92 | 4304514,68 | Картометрический метод | 1,00 | — |
| 38 | 362422,93 | 4304507,68 | Картометрический метод | 1,00 | — |
| 39 | 362412,81 | 4304508,13 | Картометрический метод | 1,00 | — |
| 40 | 362410,95 | 4304513,40 | Картометрический метод | 1,00 | — |
| 41 | 362404,49 | 4304515,48 | Картометрический метод | 1,00 | — |
| 42 | 362394,55 | 4304515,63 | Картометрический метод | 1,00 | — |
| 43 | 362361,75 | 4304516,73 | Картометрический метод | 1,00 | — |
| 44 | 362332,51 | 4304518,78 | Картометрический метод | 1,00 | — |
| 45 | 362316,40 | 4304519,63 | Картометрический метод | 1,00 | — |

# ОПИСАНИЕ МЕСТОПОЛОЖЕНИЯ ГРАНИЦ

**д. Губино Моряковского сельского поселения Томского муниципального района Томской области**

(наименование объекта, местоположение границ которого описано (далее — объект)

## Сведения о местоположении границ объекта

| 1 | 2 | 3 | 4 | 5 | 6 |
|---|---|---|---|---|---|
| 46 | 362289,28 | 4304521,01 | Картометрический метод | 1,00 | — |
| 47 | 362286,13 | 4304520,82 | Картометрический метод | 1,00 | — |
| 48 | 362283,90 | 4304513,81 | Картометрический метод | 1,00 | — |
| 49 | 362276,62 | 4304514,57 | Картометрический метод | 1,00 | — |
| 50 | 362274,65 | 4304514,78 | Картометрический метод | 1,00 | — |
| 51 | 362274,18 | 4304521,64 | Картометрический метод | 1,00 | — |
| 52 | 362268,22 | 4304523,63 | Картометрический метод | 1,00 | — |
| 53 | 362257,76 | 4304523,82 | Картометрический метод | 1,00 | — |
| 54 | 362241,92 | 4304524,36 | Картометрический метод | 1,00 | — |
| 55 | 362224,29 | 4304525,36 | Картометрический метод | 1,00 | — |
| 56 | 362203,41 | 4304526,49 | Картометрический метод | 1,00 | — |
| 57 | 362184,05 | 4304527,54 | Картометрический метод | 1,00 | — |
| 58 | 362177,83 | 4304527,51 | Картометрический метод | 1,00 | — |
| 59 | 362175,74 | 4304518,58 | Картометрический метод | 1,00 | — |
| 60 | 362164,56 | 4304519,11 | Картометрический метод | 1,00 | — |
| 61 | 362161,46 | 4304526,49 | Картометрический метод | 1,00 | — |
| 62 | 362142,89 | 4304528,64 | Картометрический метод | 1,00 | — |
| 63 | 362136,83 | 4304528,96 | Картометрический метод | 1,00 | — |
| 64 | 362127,39 | 4304530,79 | Картометрический метод | 1,00 | — |
| 65 | 362121,69 | 4304531,90 | Картометрический метод | 1,00 | — |
| 66 | 362098,33 | 4304538,94 | Картометрический метод | 1,00 | — |
| 67 | 362081,29 | 4304545,35 | Картометрический метод | 1,00 | — |
| 68 | 362073,08 | 4304549,49 | Картометрический метод | 1,00 | — |
| 69 | 362065,59 | 4304554,57 | Картометрический метод | 1,00 | — |
| 70 | 362053,24 | 4304563,87 | Картометрический метод | 1,00 | — |

# ОПИСАНИЕ МЕСТОПОЛОЖЕНИЯ ГРАНИЦ

**д. Губино Моряковского сельского поселения Томского муниципального района Томской области**

(наименование объекта, местоположение границ которого описано (далее — объект)

## Сведения о местоположении границ объекта

| 1 | 2 | 3 | 4 | 5 | 6 |
|---|---|---|---|---|---|
| 71 | 362031,61 | 4304580,68 | Картометрический метод | 1,00 | — |
| 72 | 362019,59 | 4304590,36 | Картометрический метод | 1,00 | — |
| 73 | 362004,64 | 4304602,99 | Картометрический метод | 1,00 | — |
| 74 | 361991,51 | 4304615,40 | Картометрический метод | 1,00 | — |
| 75 | 361969,34 | 4304640,29 | Картометрический метод | 1,00 | — |
| 76 | 361942,77 | 4304672,97 | Картометрический метод | 1,00 | — |
| 77 | 361918,18 | 4304704,62 | Картометрический метод | 1,00 | — |
| 78 | 361894,46 | 4304735,57 | Картометрический метод | 1,00 | — |
| 79 | 361866,59 | 4304772,28 | Картометрический метод | 1,00 | — |
| 80 | 361844,54 | 4304801,57 | Картометрический метод | 1,00 | — |
| 81 | 361803,87 | 4304855,81 | Картометрический метод | 1,00 | — |
| 82 | 361775,08 | 4304894,32 | Картометрический метод | 1,00 | — |
| 83 | 361751,36 | 4304926,04 | Картометрический метод | 1,00 | — |
| 84 | 361730,50 | 4304953,93 | Картометрический метод | 1,00 | — |
| 85 | 361711,59 | 4304979,11 | Картометрический метод | 1,00 | — |
| 86 | 361700,65 | 4304993,30 | Картометрический метод | 1,00 | — |
| 87 | 361689,74 | 4305006,90 | Картометрический метод | 1,00 | — |
| 88 | 361671,68 | 4305029,47 | Картометрический метод | 1,00 | — |
| 89 | 361649,02 | 4305059,53 | Картометрический метод | 1,00 | — |
| 90 | 361624,39 | 4305092,93 | Картометрический метод | 1,00 | — |
| 91 | 361608,39 | 4305114,31 | Картометрический метод | 1,00 | — |
| 92 | 361599,66 | 4305125,13 | Картометрический метод | 1,00 | — |
| 93 | 361590,16 | 4305124,27 | Картометрический метод | 1,00 | — |
| 94 | 361584,16 | 4305134,30 | Картометрический метод | 1,00 | — |
| 95 | 361586,08 | 4305144,41 | Картометрический метод | 1,00 | — |

# ОПИСАНИЕ МЕСТОПОЛОЖЕНИЯ ГРАНИЦ

**д. Губино Моряковского сельского поселения Томского муниципального района Томской области**

(наименование объекта, местоположение границ которого описано (далее — объект)

## Сведения о местоположении границ объекта

| 1 | 2 | 3 | 4 | 5 | 6 |
|---|---|---|---|---|---|
| 96 | 361583,14 | 4305149,23 | Картометрический метод | 1,00 | — |
| 97 | 361568,58 | 4305168,06 | Картометрический метод | 1,00 | — |
| 98 | 361550,35 | 4305190,78 | Картометрический метод | 1,00 | — |
| 99 | 361539,49 | 4305204,52 | Картометрический метод | 1,00 | — |
| 100 | 361518,58 | 4305231,32 | Картометрический метод | 1,00 | — |
| 101 | 361502,28 | 4305252,12 | Картометрический метод | 1,00 | — |
| 102 | 361492,67 | 4305264,32 | Картометрический метод | 1,00 | — |
| 103 | 361477,21 | 4305283,92 | Картометрический метод | 1,00 | — |
| 104 | 361466,50 | 4305299,47 | Картометрический метод | 1,00 | — |
| 105 | 361453,72 | 4305317,78 | Картометрический метод | 1,00 | — |
| 106 | 361437,56 | 4305335,79 | Картометрический метод | 1,00 | — |
| 107 | 361428,78 | 4305346,19 | Картометрический метод | 1,00 | — |
| 108 | 361416,33 | 4305362,50 | Картометрический метод | 1,00 | — |
| 109 | 361401,92 | 4305382,16 | Картометрический метод | 1,00 | — |
| 110 | 361393,09 | 4305395,16 | Картометрический метод | 1,00 | — |
| 111 | 361382,59 | 4305409,59 | Картометрический метод | 1,00 | — |
| 112 | 361371,66 | 4305424,46 | Картометрический метод | 1,00 | — |
| 113 | 361361,68 | 4305437,38 | Картометрический метод | 1,00 | — |
| 114 | 361353,29 | 4305446,97 | Картометрический метод | 1,00 | — |
| 115 | 361339,47 | 4305462,30 | Картометрический метод | 1,00 | — |
| 116 | 361326,21 | 4305477,57 | Картометрический метод | 1,00 | — |
| 117 | 361319,08 | 4305486,33 | Картометрический метод | 1,00 | — |
| 118 | 361308,76 | 4305497,23 | Картометрический метод | 1,00 | — |
| 119 | 361297,70 | 4305506,40 | Картометрический метод | 1,00 | — |
| 120 | 361274,57 | 4305524,78 | Картометрический метод | 1,00 | — |

# ОПИСАНИЕ МЕСТОПОЛОЖЕНИЯ ГРАНИЦ

**д. Губино Моряковского сельского поселения Томского муниципального района Томской области**

(наименование объекта, местоположение границ которого описано (далее — объект)

## Сведения о местоположении границ объекта

| 1 | 2 | 3 | 4 | 5 | 6 |
|---|---|---|---|---|---|
| 121 | 361260,16 | 4305535,90 | Картометрический метод | 1,00 | — |
| 122 | 361243,77 | 4305548,18 | Картометрический метод | 1,00 | — |
| 123 | 361231,75 | 4305555,99 | Картометрический метод | 1,00 | — |
| 124 | 361226,30 | 4305551,79 | Картометрический метод | 1,00 | — |
| 125 | 361215,21 | 4305556,80 | Картометрический метод | 1,00 | — |
| 126 | 361216,12 | 4305565,44 | Картометрический метод | 1,00 | — |
| 127 | 361212,08 | 4305569,54 | Картометрический метод | 1,00 | — |
| 128 | 361191,06 | 4305578,91 | Картометрический метод | 1,00 | — |
| 129 | 361113,42 | 4305609,78 | Картометрический метод | 1,00 | — |
| 130 | 361063,27 | 4305627,92 | Картометрический метод | 1,00 | — |
| 131 | 360986,00 | 4305652,22 | Картометрический метод | 1,00 | — |
| 132 | 360921,27 | 4305673,16 | Картометрический метод | 1,00 | — |
| 133 | 360821,95 | 4305707,33 | Картометрический метод | 1,00 | — |
| 134 | 360680,59 | 4305752,51 | Картометрический метод | 1,00 | — |
| 135 | 360644,67 | 4305763,92 | Картометрический метод | 1,00 | — |
| 136 | 360563,00 | 4305790,82 | Картометрический метод | 1,00 | — |
| 137 | 360525,15 | 4305803,18 | Картометрический метод | 1,00 | — |
| 138 | 360454,51 | 4305826,71 | Картометрический метод | 1,00 | — |
| 139 | 360385,24 | 4305849,74 | Картометрический метод | 1,00 | — |
| 140 | 360350,92 | 4305860,87 | Картометрический метод | 1,00 | — |
| 141 | 360347,39 | 4305862,00 | Аналитический метод | 1,00 | — |
| 142 | 360318,58 | 4305871,18 | Аналитический метод | 1,00 | — |
| 143 | 360296,63 | 4305812,06 | Картометрический метод | 1,00 | — |
| 144 | 360203,50 | 4305526,72 | Картометрический метод | 1,00 | — |
| 145 | 360152,71 | 4305381,14 | Картометрический метод | 1,00 | — |

# ОПИСАНИЕ МЕСТОПОЛОЖЕНИЯ ГРАНИЦ

**д. Губино Моряковского сельского поселения Томского муниципального района Томской области**

(наименование объекта, местоположение границ которого описано (далее — объект)

## Сведения о местоположении границ объекта

| 1 | 2 | 3 | 4 | 5 | 6 |
|---|---|---|---|---|---|
| 146 | 360177,94 | 4305352,28 | Картометрический метод | 1,00 | — |
| 147 | 360166,87 | 4305317,88 | Картометрический метод | 1,00 | — |
| 148 | 360195,27 | 4305288,57 | Картометрический метод | 1,00 | — |
| 149 | 360334,85 | 4305295,99 | Картометрический метод | 1,00 | — |
| 150 | 360343,78 | 4305252,56 | Картометрический метод | 1,00 | — |
| 151 | 360372,18 | 4305223,26 | Картометрический метод | 1,00 | — |
| 152 | 360415,60 | 4305232,20 | Картометрический метод | 1,00 | — |
| 153 | 360445,21 | 4305279,83 | Картометрический метод | 1,00 | — |
| 154 | 360637,15 | 4305252,76 | Картометрический метод | 1,00 | — |
| 155 | 360641,28 | 4305209,42 | Картометрический метод | 1,00 | — |
| 156 | 360669,60 | 4305175,31 | Картометрический метод | 1,00 | — |
| 157 | 360750,58 | 4305125,94 | Картометрический метод | 1,00 | — |
| 158 | 360729,91 | 4305034,88 | Картометрический метод | 1,00 | — |
| 159 | 360728,48 | 4304943,53 | Картометрический метод | 1,00 | — |
| 160 | 360713,91 | 4304880,50 | Картометрический метод | 1,00 | — |
| 161 | 360707,15 | 4304846,88 | Картометрический метод | 1,00 | — |
| 162 | 360704,72 | 4304822,59 | Картометрический метод | 1,00 | — |
| 163 | 360702,97 | 4304752,14 | Картометрический метод | 1,00 | — |
| 164 | 360713,15 | 4304729,45 | Картометрический метод | 1,00 | — |
| 165 | 361010,24 | 4304688,14 | Картометрический метод | 1,00 | — |
| 166 | 361077,35 | 4304683,24 | Картометрический метод | 1,00 | — |
| 167 | 361158,16 | 4304679,03 | Картометрический метод | 1,00 | — |
| 168 | 361164,00 | 4304692,13 | Картометрический метод | 1,00 | — |
| 169 | 361206,94 | 4304715,03 | Картометрический метод | 1,00 | — |
| 170 | 361229,87 | 4304718,59 | Картометрический метод | 1,00 | — |

# ОПИСАНИЕ МЕСТОПОЛОЖЕНИЯ ГРАНИЦ

**д. Губино Моряковского сельского поселения Томского муниципального района Томской области**

(наименование объекта, местоположение границ которого описано (далее — объект)

## Сведения о местоположении границ объекта

| 1 | 2 | 3 | 4 | 5 | 6 |
|---|---|---|---|---|---|
| 171 | 361288,00 | 4304702,78 | Картометрический метод | 1,00 | — |
| 172 | 361308,41 | 4304711,44 | Картометрический метод | 1,00 | — |
| 173 | 361346,22 | 4304738,24 | Картометрический метод | 1,00 | — |
| 174 | 361369,37 | 4304754,66 | Картометрический метод | 1,00 | — |
| 175 | 361379,78 | 4304776,22 | Картометрический метод | 1,00 | — |
| 176 | 361394,07 | 4304784,38 | Картометрический метод | 1,00 | — |
| 177 | 361405,84 | 4304782,50 | Картометрический метод | 1,00 | — |
| 178 | 361418,06 | 4304767,03 | Картометрический метод | 1,00 | — |
| 179 | 361435,16 | 4304740,15 | Картометрический метод | 1,00 | — |
| 180 | 361448,19 | 4304725,49 | Картометрический метод | 1,00 | — |
| 181 | 361460,41 | 4304713,28 | Картометрический метод | 1,00 | — |
| 182 | 361481,25 | 4304700,25 | Картометрический метод | 1,00 | — |
| 183 | 361576,59 | 4304734,41 | Картометрический метод | 1,00 | — |
| 184 | 361607,69 | 4304694,12 | Картометрический метод | 1,00 | — |
| 185 | 361612,40 | 4304676,84 | Картометрический метод | 1,00 | — |
| 186 | 361602,34 | 4304659,67 | Картометрический метод | 1,00 | — |
| 187 | 361584,19 | 4304641,62 | Картометрический метод | 1,00 | — |
| 188 | 361589,06 | 4304621,28 | Картометрический метод | 1,00 | — |
| 189 | 361602,91 | 4304605,81 | Картометрический метод | 1,00 | — |
| 190 | 361615,94 | 4304598,46 | Картометрический метод | 1,00 | — |
| 191 | 361634,69 | 4304598,46 | Аналитический метод | 1,00 | — |
| 192 | 361645,19 | 4304594,75 | Аналитический метод | 1,00 | — |
| 193 | 361645,66 | 4304586,87 | Аналитический метод | 1,00 | — |
| 194 | 361646,11 | 4304582,19 | Аналитический метод | 1,00 | — |
| 195 | 361647,09 | 4304572,12 | Картометрический метод | 1,00 | — |

# ОПИСАНИЕ МЕСТОПОЛОЖЕНИЯ ГРАНИЦ

**д. Губино Моряковского сельского поселения Томского муниципального района Томской области**

(наименование объекта, местоположение границ которого описано (далее — объект)

## Сведения о местоположении границ объекта

| 1 | 2 | 3 | 4 | 5 | 6 |
|---|---|---|---|---|---|
| 196 | 361652,78 | 4304552,15 | Картометрический метод | 1,00 | — |
| 197 | 361648,50 | 4304515,03 | Картометрический метод | 1,00 | — |
| 198 | 361666,34 | 4304500,03 | Картометрический метод | 1,00 | — |
| 199 | 361671,19 | 4304501,30 | Картометрический метод | 1,00 | — |
| 200 | 361682,62 | 4304501,10 | Картометрический метод | 1,00 | — |
| 201 | 361702,06 | 4304504,56 | Картометрический метод | 1,00 | — |
| 202 | 361719,91 | 4304502,87 | Картометрический метод | 1,00 | — |
| 203 | 361732,41 | 4304495,88 | Картометрический метод | 1,00 | — |
| 204 | 361767,95 | 4304471,24 | Картометрический метод | 1,00 | — |
| 205 | 361780,28 | 4304505,63 | Картометрический метод | 1,00 | — |
| 206 | 361792,16 | 4304532,53 | Картометрический метод | 1,00 | — |
| 207 | 361814,19 | 4304548,28 | Картометрический метод | 1,00 | — |
| 208 | 361838,16 | 4304553,91 | Картометрический метод | 1,00 | — |
| 209 | 361855,50 | 4304551,34 | Картометрический метод | 1,00 | — |
| 210 | 361872,31 | 4304544,22 | Картометрический метод | 1,00 | — |
| 211 | 361892,72 | 4304546,75 | Картометрический метод | 1,00 | — |
| 212 | 361901,38 | 4304555,94 | Картометрический метод | 1,00 | — |
| 213 | 361906,40 | 4304566,52 | Картометрический метод | 1,00 | — |
| 214 | 361979,55 | 4304539,54 | Картометрический метод | 1,00 | — |
| 215 | 361984,00 | 4304522,81 | Картометрический метод | 1,00 | — |
| 216 | 361960,03 | 4304499,34 | Картометрический метод | 1,00 | — |
| 217 | 361946,78 | 4304483,03 | Картометрический метод | 1,00 | — |
| 218 | 361931,47 | 4304467,72 | Картометрический метод | 1,00 | — |
| 219 | 361923,81 | 4304442,75 | Картометрический метод | 1,00 | — |
| 220 | 361917,16 | 4304376,66 | Картометрический метод | 1,00 | — |

# ОПИСАНИЕ МЕСТОПОЛОЖЕНИЯ ГРАНИЦ

**д. Губино Моряковского сельского поселения Томского муниципального района Томской области**

(наименование объекта, местоположение границ которого описано (далее — объект)

## Сведения о местоположении границ объекта

| 1 | 2 | 3 | 4 | 5 | 6 |
|---|---|---|---|---|---|
| 221 | 361948,00 | 4304306,25 | Картометрический метод | 1,00 | — |
| 222 | 361959,00 | 4304276,03 | Картометрический метод | 1,00 | — |
| 223 | 361980,94 | 4304277,56 | Картометрический метод | 1,00 | — |
| 224 | 361999,79 | 4304277,03 | Картометрический метод | 1,00 | — |
| 225 | 362031,77 | 4304207,59 | Картометрический метод | 1,00 | — |
| 226 | 362037,61 | 4304198,37 | Картометрический метод | 1,00 | — |
| 227 | 362045,98 | 4304182,96 | Аналитический метод | 1,00 | — |
| 228 | 362048,24 | 4304175,26 | Аналитический метод | 1,00 | — |
| 229 | 362061,98 | 4304174,54 | Аналитический метод | 1,00 | — |
| 230 | 362093,48 | 4304169,38 | Аналитический метод | 1,00 | — |
| 231 | 362097,77 | 4304193,64 | Картометрический метод | 1,00 | — |
| 232 | 362130,19 | 4304189,59 | Картометрический метод | 1,00 | — |
| 233 | 362141,75 | 4304202,72 | Картометрический метод | 1,00 | — |
| 234 | 362155,63 | 4304198,88 | Картометрический метод | 1,00 | — |
| 235 | 362162,56 | 4304182,68 | Картометрический метод | 1,00 | — |
| 236 | 362163,31 | 4304168,81 | Картометрический метод | 1,00 | — |
| 237 | 362171,81 | 4304167,27 | Картометрический метод | 1,00 | — |
| 238 | 362184,91 | 4304172,66 | Картометрический метод | 1,00 | — |
| 239 | 362208,03 | 4304185,00 | Картометрический метод | 1,00 | — |
| 240 | 362226,53 | 4304188,84 | Картометрический метод | 1,00 | — |
| 241 | 362237,31 | 4304181,91 | Картометрический метод | 1,00 | — |
| 242 | 362241,16 | 4304168,03 | Картометрический метод | 1,00 | — |
| 243 | 362244,01 | 4304160,41 | Аналитический метод | 1,00 | — |
| 244 | 362241,48 | 4304136,02 | Аналитический метод | 1,00 | — |
| 1 | 362303,16 | 4304129,13 | Аналитический метод | 1,00 | — |

# ОПИСАНИЕ МЕСТОПОЛОЖЕНИЯ ГРАНИЦ

**д. Губино Моряковского сельского поселения Томского муниципального района Томской области**

(наименование объекта, местоположение границ которого описано (далее — объект)

## Сведения о местоположении границ объекта

| 1 | 2 | 3 | 4 | 5 | 6 |
|---|---|---|---|---|---|
| 245 | 361777,67 | 4304921,24 | Картометрический метод | 1,00 | — |
| 246 | 361776,09 | 4304931,28 | Картометрический метод | 1,00 | — |
| 247 | 361780,69 | 4304934,72 | Картометрический метод | 1,00 | — |
| 248 | 361792,71 | 4304936,45 | Картометрический метод | 1,00 | — |
| 249 | 361802,47 | 4304946,75 | Картометрический метод | 1,00 | — |
| 250 | 361808,18 | 4304963,37 | Картометрический метод | 1,00 | — |
| 251 | 361803,84 | 4304985,31 | Картометрический метод | 1,00 | — |
| 252 | 361794,88 | 4305001,31 | Картометрический метод | 1,00 | — |
| 253 | 361760,96 | 4305016,65 | Картометрический метод | 1,00 | — |
| 254 | 361744,03 | 4305012,07 | Картометрический метод | 1,00 | — |
| 255 | 361730,28 | 4305028,69 | Картометрический метод | 1,00 | — |
| 256 | 361727,41 | 4305044,16 | Картометрический метод | 1,00 | — |
| 257 | 361716,19 | 4305049,94 | Картометрический метод | 1,00 | — |
| 258 | 361709,81 | 4305058,25 | Картометрический метод | 1,00 | — |
| 259 | 361701,63 | 4305089,40 | Картометрический метод | 1,00 | — |
| 260 | 361695,91 | 4305102,59 | Картометрический метод | 1,00 | — |
| 261 | 361687,36 | 4305110,50 | Картометрический метод | 1,00 | — |
| 262 | 361680,65 | 4305116,72 | Картометрический метод | 1,00 | — |
| 263 | 361672,41 | 4305124,37 | Картометрический метод | 1,00 | — |
| 264 | 361665,13 | 4305141,72 | Картометрический метод | 1,00 | — |
| 265 | 361660,25 | 4305188,31 | Картометрический метод | 1,00 | — |
| 266 | 361654,31 | 4305249,25 | Картометрический метод | 1,00 | — |
| 267 | 361667,25 | 4305264,16 | Картометрический метод | 1,00 | — |
| 268 | 361666,69 | 4305276,19 | Картометрический метод | 1,00 | — |
| 269 | 361652,93 | 4305277,91 | Картометрический метод | 1,00 | — |

# ОПИСАНИЕ МЕСТОПОЛОЖЕНИЯ ГРАНИЦ

**д. Губино Моряковского сельского поселения Томского муниципального района Томской области**

(наименование объекта, местоположение границ которого описано (далее — объект)

## Сведения о местоположении границ объекта

| 1 | 2 | 3 | 4 | 5 | 6 |
|---|---|---|---|---|---|
| 270 | 361618,56 | 4305260,72 | Картометрический метод | 1,00 | — |
| 271 | 361604,19 | 4305259,22 | Картометрический метод | 1,00 | — |
| 272 | 361597,03 | 4305272,65 | Картометрический метод | 1,00 | — |
| 273 | 361573,31 | 4305305,41 | Картометрический метод | 1,00 | — |
| 274 | 361554,41 | 4305331,75 | Картометрический метод | 1,00 | — |
| 275 | 361526,91 | 4305362,69 | Картометрический метод | 1,00 | — |
| 276 | 361521,75 | 4305385,59 | Картометрический метод | 1,00 | — |
| 277 | 361522,88 | 4305403,94 | Картометрический метод | 1,00 | — |
| 278 | 361528,32 | 4305412,83 | Картометрический метод | 1,00 | — |
| 279 | 361535,50 | 4305424,55 | Картометрический метод | 1,00 | — |
| 280 | 361555,53 | 4305450,34 | Картометрический метод | 1,00 | — |
| 281 | 361558,96 | 4305464,65 | Картометрический метод | 1,00 | — |
| 282 | 361550,37 | 4305483,00 | Картометрический метод | 1,00 | — |
| 283 | 361517,16 | 4305536,28 | Картометрический метод | 1,00 | — |
| 284 | 361512,57 | 4305569,32 | Картометрический метод | 1,00 | — |
| 285 | 361457,06 | 4305536,68 | Аналитический метод | 1,00 | — |
| 286 | 361336,71 | 4305694,24 | Аналитический метод | 1,00 | — |
| 287 | 361298,93 | 4305704,70 | Аналитический метод | 1,00 | — |
| 288 | 361278,42 | 4305707,59 | Аналитический метод | 1,00 | — |
| 289 | 361292,73 | 4305747,87 | Аналитический метод | 1,00 | — |
| 290 | 361302,37 | 4305793,65 | Картометрический метод | 1,00 | — |
| 291 | 361269,95 | 4305817,22 | Картометрический метод | 1,00 | — |
| 292 | 361295,75 | 4305940,91 | Аналитический метод | 1,00 | — |
| 293 | 361094,56 | 4306080,75 | Картометрический метод | 1,00 | — |
| 294 | 361045,72 | 4306116,44 | Картометрический метод | 1,00 | — |

# ОПИСАНИЕ МЕСТОПОЛОЖЕНИЯ ГРАНИЦ

**д. Губино Моряковского сельского поселения Томского муниципального района Томской области**

(наименование объекта, местоположение границ которого описано (далее — объект)

## Сведения о местоположении границ объекта

| 1 | 2 | 3 | 4 | 5 | 6 |
|---|---|---|---|---|---|
| 295 | 360965,26 | 4306026,62 | Картометрический метод | 1,00 | — |
| 296 | 360933,15 | 4306086,30 | Картометрический метод | 1,00 | — |
| 297 | 360907,44 | 4306125,91 | Картометрический метод | 1,00 | — |
| 298 | 360885,48 | 4306089,22 | Картометрический метод | 1,00 | — |
| 299 | 360843,69 | 4306042,56 | Картометрический метод | 1,00 | — |
| 300 | 360730,45 | 4305904,83 | Картометрический метод | 1,00 | — |
| 301 | 360753,78 | 4305889,90 | Картометрический метод | 1,00 | — |
| 302 | 360668,17 | 4305910,06 | Картометрический метод | 1,00 | — |
| 303 | 360668,12 | 4305909,98 | Картометрический метод | 1,00 | — |
| 304 | 360630,27 | 4305802,79 | Картометрический метод | 1,00 | — |
| 305 | 360645,37 | 4305794,68 | Картометрический метод | 1,00 | — |
| 306 | 360651,25 | 4305813,40 | Картометрический метод | 1,00 | — |
| 307 | 360722,95 | 4305790,02 | Картометрический метод | 1,00 | — |
| 308 | 360753,89 | 4305889,85 | Картометрический метод | 1,00 | — |
| 309 | 360763,33 | 4305874,26 | Картометрический метод | 1,00 | — |
| 310 | 360742,30 | 4305798,66 | Картометрический метод | 1,00 | — |
| 311 | 360798,02 | 4305786,92 | Картометрический метод | 1,00 | — |
| 312 | 360779,50 | 4305738,21 | Картометрический метод | 1,00 | — |
| 313 | 360806,81 | 4305730,24 | Картометрический метод | 1,00 | — |
| 314 | 360882,22 | 4305707,12 | Картометрический метод | 1,00 | — |
| 315 | 360901,27 | 4305701,15 | Картометрический метод | 1,00 | — |
| 316 | 360917,63 | 4305695,44 | Картометрический метод | 1,00 | — |
| 317 | 360948,27 | 4305683,53 | Картометрический метод | 1,00 | — |
| 318 | 360958,49 | 4305686,84 | Картометрический метод | 1,00 | — |
| 319 | 360968,55 | 4305684,01 | Картометрический метод | 1,00 | — |

# ОПИСАНИЕ МЕСТОПОЛОЖЕНИЯ ГРАНИЦ

**д. Губино Моряковского сельского поселения Томского муниципального района Томской области**

(наименование объекта, местоположение границ которого описано (далее — объект)

## Сведения о местоположении границ объекта

| 1 | 2 | 3 | 4 | 5 | 6 |
|---|---|---|---|---|---|
| 320 | 360968,05 | 4305678,63 | Картометрический метод | 1,00 | — |
| 321 | 361033,70 | 4305656,34 | Картометрический метод | 1,00 | — |
| 322 | 361062,93 | 4305646,30 | Картометрический метод | 1,00 | — |
| 323 | 361077,24 | 4305641,96 | Картометрический метод | 1,00 | — |
| 324 | 361084,85 | 4305646,24 | Картометрический метод | 1,00 | — |
| 325 | 361094,68 | 4305643,03 | Картометрический метод | 1,00 | — |
| 326 | 361093,75 | 4305636,91 | Картометрический метод | 1,00 | — |
| 327 | 361108,74 | 4305631,37 | Картометрический метод | 1,00 | — |
| 328 | 361125,98 | 4305625,75 | Картометрический метод | 1,00 | — |
| 329 | 361147,59 | 4305618,44 | Картометрический метод | 1,00 | — |
| 330 | 361172,29 | 4305608,46 | Картометрический метод | 1,00 | — |
| 331 | 361190,48 | 4305599,97 | Картометрический метод | 1,00 | — |
| 332 | 361214,04 | 4305588,20 | Картометрический метод | 1,00 | — |
| 333 | 361237,69 | 4305576,01 | Картометрический метод | 1,00 | — |
| 334 | 361252,56 | 4305567,42 | Картометрический метод | 1,00 | — |
| 335 | 361269,20 | 4305555,74 | Картометрический метод | 1,00 | — |
| 336 | 361291,27 | 4305538,48 | Картометрический метод | 1,00 | — |
| 337 | 361320,43 | 4305514,59 | Картометрический метод | 1,00 | — |
| 338 | 361330,18 | 4305504,75 | Картометрический метод | 1,00 | — |
| 339 | 361336,51 | 4305498,36 | Картометрический метод | 1,00 | — |
| 340 | 361360,48 | 4305468,13 | Картометрический метод | 1,00 | — |
| 341 | 361395,71 | 4305422,69 | Картометрический метод | 1,00 | — |
| 342 | 361412,47 | 4305401,30 | Картометрический метод | 1,00 | — |
| 343 | 361418,22 | 4305402,26 | Картометрический метод | 1,00 | — |
| 344 | 361424,50 | 4305395,68 | Картометрический метод | 1,00 | — |

# ОПИСАНИЕ МЕСТОПОЛОЖЕНИЯ ГРАНИЦ

**д. Губино Моряковского сельского поселения Томского муниципального района Томской области**

(наименование объекта, местоположение границ которого описано (далее — объект)

## Сведения о местоположении границ объекта

| 1 | 2 | 3 | 4 | 5 | 6 |
|---|---|---|---|---|---|
| 345 | 361421,64 | 4305389,20 | Картометрический метод | 1,00 | — |
| 346 | 361436,10 | 4305368,05 | Картометрический метод | 1,00 | — |
| 347 | 361505,38 | 4305278,65 | Картометрический метод | 1,00 | — |
| 348 | 361554,74 | 4305214,67 | Картометрический метод | 1,00 | — |
| 349 | 361602,99 | 4305151,64 | Картометрический метод | 1,00 | — |
| 350 | 361612,54 | 4305139,08 | Аналитический метод | 1,00 | — |
| 351 | 361631,51 | 4305114,14 | Картометрический метод | 1,00 | — |
| 352 | 361645,01 | 4305111,14 | Картометрический метод | 1,00 | — |
| 353 | 361651,34 | 4305101,65 | Картометрический метод | 1,00 | — |
| 354 | 361648,49 | 4305091,78 | Картометрический метод | 1,00 | — |
| 355 | 361675,09 | 4305056,69 | Картометрический метод | 1,00 | — |
| 356 | 361688,42 | 4305039,23 | Картометрический метод | 1,00 | — |
| 357 | 361725,14 | 4304991,45 | Картометрический метод | 1,00 | — |
| 358 | 361750,41 | 4304957,69 | Картометрический метод | 1,00 | — |
| 359 | 361774,65 | 4304925,27 | Аналитический метод | 1,00 | — |
| 245 | 361777,67 | 4304921,24 | Картометрический метод | 1,00 | — |
| | | | | | |
| 360 | 362612,82 | 4304523,90 | Картометрический метод | 1,00 | — |
| 361 | 362614,46 | 4304540,86 | Картометрический метод | 1,00 | — |
| 362 | 362634,96 | 4304541,93 | Картометрический метод | 1,00 | — |
| 363 | 362632,37 | 4304591,87 | Картометрический метод | 1,00 | — |
| 364 | 362629,78 | 4304641,80 | Картометрический метод | 1,00 | — |
| 365 | 362599,81 | 4304640,25 | Картометрический метод | 1,00 | — |
| 366 | 362602,40 | 4304590,31 | Картометрический метод | 1,00 | — |
| 367 | 362604,17 | 4304556,30 | Картометрический метод | 1,00 | — |
| 368 | 362578,19 | 4304561,19 | Картометрический метод | 1,00 | — |

# ОПИСАНИЕ МЕСТОПОЛОЖЕНИЯ ГРАНИЦ

**д. Губино Моряковского сельского поселения Томского муниципального района Томской области**

(наименование объекта, местоположение границ которого описано (далее — объект)

## Сведения о местоположении границ объекта

| 1 | 2 | 3 | 4 | 5 | 6 |
|---|---|---|---|---|---|
| 369 | 362576,47 | 4304577,82 | Картометрический метод | 1,00 | — |
| 370 | 362560,50 | 4304591,19 | Картометрический метод | 1,00 | — |
| 371 | 362554,68 | 4304597,85 | Картометрический метод | 1,00 | — |
| 372 | 362552,41 | 4304611,03 | Картометрический метод | 1,00 | — |
| 373 | 362532,34 | 4304622,50 | Картометрический метод | 1,00 | — |
| 374 | 362527,19 | 4304639,09 | Картометрический метод | 1,00 | — |
| 375 | 362533,19 | 4304658,41 | Картометрический метод | 1,00 | — |
| 376 | 362535,75 | 4304677,59 | Картометрический метод | 1,00 | — |
| 377 | 362522,94 | 4304692,94 | Картометрический метод | 1,00 | — |
| 378 | 362523,19 | 4304705,56 | Картометрический метод | 1,00 | — |
| 379 | 362520,38 | 4304722,38 | Картометрический метод | 1,00 | — |
| 380 | 362532,34 | 4304729,63 | Картометрический метод | 1,00 | — |
| 381 | 362546,09 | 4304738,22 | Картометрический метод | 1,00 | — |
| 382 | 362554,12 | 4304747,37 | Картометрический метод | 1,00 | — |
| 383 | 362556,97 | 4304761,13 | Картометрический метод | 1,00 | — |
| 384 | 362544,94 | 4304780,62 | Картометрический метод | 1,00 | — |
| 385 | 362542,66 | 4304791,50 | Картометрический метод | 1,00 | — |
| 386 | 362544,94 | 4304803,52 | Картометрический метод | 1,00 | — |
| 387 | 362548,70 | 4304806,82 | Аналитический метод | 1,00 | — |
| 388 | 362543,10 | 4304839,28 | Картометрический метод | 1,00 | — |
| 389 | 362505,41 | 4304855,09 | Картометрический метод | 1,00 | — |
| 390 | 362495,69 | 4304861,41 | Картометрический метод | 1,00 | — |
| 391 | 362462,43 | 4304894,63 | Картометрический метод | 1,00 | — |
| 392 | 362461,88 | 4304912,38 | Картометрический метод | 1,00 | — |
| 393 | 362453,84 | 4304952,50 | Картометрический метод | 1,00 | — |

# ОПИСАНИЕ МЕСТОПОЛОЖЕНИЯ ГРАНИЦ

**д. Губино Моряковского сельского поселения Томского муниципального района Томской области**

(наименование объекта, местоположение границ которого описано (далее — объект)

## Сведения о местоположении границ объекта

| 1 | 2 | 3 | 4 | 5 | 6 |
|---|---|---|---|---|---|
| 394 | 362442,41 | 4304968,53 | Картометрический метод | 1,00 | — |
| 395 | 362436,09 | 4305004,63 | Картометрический метод | 1,00 | — |
| 396 | 362429,22 | 4305030,97 | Картометрический метод | 1,00 | — |
| 397 | 362481,34 | 4305046,09 | Картометрический метод | 1,00 | — |
| 398 | 362524,84 | 4305063,38 | Картометрический метод | 1,00 | — |
| 399 | 362569,66 | 4305092,16 | Картометрический метод | 1,00 | — |
| 400 | 362461,30 | 4305212,00 | Картометрический метод | 1,00 | — |
| 401 | 362438,34 | 4305217,03 | Картометрический метод | 1,00 | — |
| 402 | 362420,06 | 4305217,16 | Картометрический метод | 1,00 | — |
| 403 | 362396,56 | 4305211,44 | Картометрический метод | 1,00 | — |
| 404 | 362366,92 | 4305191,67 | Картометрический метод | 1,00 | — |
| 405 | 362326,10 | 4305155,88 | Картометрический метод | 1,00 | — |
| 406 | 362269,97 | 4305094,00 | Картометрический метод | 1,00 | — |
| 407 | 362268,81 | 4305064,78 | Картометрический метод | 1,00 | — |
| 408 | 362261,93 | 4305053,91 | Картометрический метод | 1,00 | — |
| 409 | 362241,31 | 4305039,00 | Картометрический метод | 1,00 | — |
| 410 | 362236,72 | 4305024,69 | Картометрический метод | 1,00 | — |
| 411 | 362225,28 | 4305017,81 | Картометрический метод | 1,00 | — |
| 412 | 362197,19 | 4305006,34 | Картометрический метод | 1,00 | — |
| 413 | 362178,88 | 4304989,16 | Картометрический метод | 1,00 | — |
| 414 | 362180,00 | 4304970,25 | Картометрический метод | 1,00 | — |
| 415 | 362174,84 | 4304958,22 | Картометрический метод | 1,00 | — |
| 416 | 362161,09 | 4304943,31 | Картометрический метод | 1,00 | — |
| 417 | 362118,13 | 4304915,81 | Картометрический метод | 1,00 | — |
| 418 | 362073,43 | 4304894,06 | Картометрический метод | 1,00 | — |

# ОПИСАНИЕ МЕСТОПОЛОЖЕНИЯ ГРАНИЦ

**д. Губино Моряковского сельского поселения Томского муниципального района Томской области**

(наименование объекта, местоположение границ которого описано (далее — объект)

## Сведения о местоположении границ объекта

| 1 | 2 | 3 | 4 | 5 | 6 |
|---|---|---|---|---|---|
| 419 | 362055,69 | 4304882,59 | Картометрический метод | 1,00 | — |
| 420 | 362056,75 | 4304856,50 | Картометрический метод | 1,00 | — |
| 421 | 362050,53 | 4304853,37 | Картометрический метод | 1,00 | — |
| 422 | 362043,09 | 4304855,09 | Картометрический метод | 1,00 | — |
| 423 | 362033,34 | 4304868,28 | Картометрический метод | 1,00 | — |
| 424 | 362024,19 | 4304871,13 | Картометрический метод | 1,00 | — |
| 425 | 361984,06 | 4304853,94 | Картометрический метод | 1,00 | — |
| 426 | 361973,18 | 4304840,18 | Картометрический метод | 1,00 | — |
| 427 | 361954,85 | 4304837,35 | Картометрический метод | 1,00 | — |
| 428 | 361937,10 | 4304842,49 | Картометрический метод | 1,00 | — |
| 429 | 361921,63 | 4304858,53 | Картометрический метод | 1,00 | — |
| 430 | 361908,44 | 4304863,13 | Картометрический метод | 1,00 | — |
| 431 | 361892,97 | 4304859,69 | Картометрический метод | 1,00 | — |
| 432 | 361878,09 | 4304849,37 | Картометрический метод | 1,00 | — |
| 433 | 361863,19 | 4304837,35 | Картометрический метод | 1,00 | — |
| 434 | 361838,87 | 4304838,38 | Картометрический метод | 1,00 | — |
| 435 | 361847,46 | 4304826,71 | Картометрический метод | 1,00 | — |
| 436 | 361865,73 | 4304802,08 | Картометрический метод | 1,00 | — |
| 437 | 361887,67 | 4304772,67 | Картометрический метод | 1,00 | — |
| 438 | 361902,18 | 4304753,46 | Картометрический метод | 1,00 | — |
| 439 | 361924,19 | 4304725,02 | Картометрический метод | 1,00 | — |
| 440 | 361941,22 | 4304703,46 | Картометрический метод | 1,00 | — |
| 441 | 361966,84 | 4304671,50 | Картометрический метод | 1,00 | — |
| 442 | 361987,39 | 4304645,06 | Картометрический метод | 1,00 | — |
| 443 | 362001,46 | 4304628,33 | Картометрический метод | 1,00 | — |

# ОПИСАНИЕ МЕСТОПОЛОЖЕНИЯ ГРАНИЦ

**д. Губино Моряковского сельского поселения Томского муниципального района Томской области**

(наименование объекта, местоположение границ которого описано (далее — объект)

## Сведения о местоположении границ объекта

| 1 | 2 | 3 | 4 | 5 | 6 |
|---|---|---|---|---|---|
| 444 | 362010,83 | 4304618,77 | Картометрический метод | 1,00 | — |
| 445 | 362025,16 | 4304606,76 | Картометрический метод | 1,00 | — |
| 446 | 362035,64 | 4304598,46 | Картометрический метод | 1,00 | — |
| 447 | 362053,56 | 4304584,95 | Картометрический метод | 1,00 | — |
| 448 | 362071,74 | 4304571,75 | Картометрический метод | 1,00 | — |
| 449 | 362080,63 | 4304565,53 | Картометрический метод | 1,00 | — |
| 450 | 362094,28 | 4304559,71 | Картометрический метод | 1,00 | — |
| 451 | 362105,27 | 4304556,42 | Картометрический метод | 1,00 | — |
| 452 | 362120,71 | 4304551,13 | Картометрический метод | 1,00 | — |
| 453 | 362136,71 | 4304546,51 | Картометрический метод | 1,00 | — |
| 454 | 362145,93 | 4304544,83 | Картометрический метод | 1,00 | — |
| 455 | 362161,26 | 4304543,19 | Картометрический метод | 1,00 | — |
| 456 | 362163,56 | 4304544,52 | Картометрический метод | 1,00 | — |
| 457 | 362165,71 | 4304548,28 | Картометрический метод | 1,00 | — |
| 458 | 362167,42 | 4304548,21 | Картометрический метод | 1,00 | — |
| 459 | 362177,64 | 4304547,47 | Картометрический метод | 1,00 | — |
| 460 | 362178,93 | 4304543,28 | Картометрический метод | 1,00 | — |
| 461 | 362185,63 | 4304542,60 | Картометрический метод | 1,00 | — |
| 462 | 362202,57 | 4304541,34 | Картометрический метод | 1,00 | — |
| 463 | 362223,67 | 4304539,94 | Картометрический метод | 1,00 | — |
| 464 | 362244,22 | 4304538,63 | Картометрический метод | 1,00 | — |
| 465 | 362258,99 | 4304537,30 | Картометрический метод | 1,00 | — |
| 466 | 362269,75 | 4304536,10 | Картометрический метод | 1,00 | — |
| 467 | 362275,17 | 4304536,52 | Картометрический метод | 1,00 | — |
| 468 | 362278,17 | 4304541,77 | Картометрический метод | 1,00 | — |

# ОПИСАНИЕ МЕСТОПОЛОЖЕНИЯ ГРАНИЦ

**д. Губино Моряковского сельского поселения Томского муниципального района Томской области**

(наименование объекта, местоположение границ которого описано (далее — объект)

## Сведения о местоположении границ объекта

| 1 | 2 | 3 | 4 | 5 | 6 |
|---|---|---|---|---|---|
| 469 | 362285,36 | 4304541,44 | Картометрический метод | 1,00 | — |
| 470 | 362286,73 | 4304536,02 | Картометрический метод | 1,00 | — |
| 471 | 362297,55 | 4304535,37 | Картометрический метод | 1,00 | — |
| 472 | 362321,68 | 4304534,33 | Картометрический метод | 1,00 | — |
| 473 | 362344,23 | 4304533,45 | Картометрический метод | 1,00 | — |
| 474 | 362363,74 | 4304533,89 | Картометрический метод | 1,00 | — |
| 475 | 362385,52 | 4304533,17 | Картометрический метод | 1,00 | — |
| 476 | 362406,03 | 4304532,78 | Картометрический метод | 1,00 | — |
| 477 | 362409,76 | 4304533,48 | Картометрический метод | 1,00 | — |
| 478 | 362413,57 | 4304539,25 | Картометрический метод | 1,00 | — |
| 479 | 362424,34 | 4304538,33 | Картометрический метод | 1,00 | — |
| 480 | 362426,79 | 4304531,03 | Картометрический метод | 1,00 | — |
| 481 | 362433,59 | 4304530,74 | Картометрический метод | 1,00 | — |
| 482 | 362454,29 | 4304529,81 | Картометрический метод | 1,00 | — |
| 483 | 362513,93 | 4304528,28 | Картометрический метод | 1,00 | — |
| 484 | 362605,41 | 4304524,35 | Картометрический метод | 1,00 | — |
| 360 | 362612,82 | 4304523,90 | Картометрический метод | 1,00 | — |
| | | | | | |
| 485 | 362227,61 | 4304133,38 | Картометрический метод | 1,00 | — |
| 486 | 362229,58 | 4304167,15 | Картометрический метод | 1,00 | — |
| 487 | 362184,89 | 4304169,67 | Картометрический метод | 1,00 | — |
| 488 | 362182,91 | 4304135,75 | Картометрический метод | 1,00 | — |
| 485 | 362227,61 | 4304133,38 | Картометрический метод | 1,00 | — |
| | | | | | |
| 489 | 359665,00 | 4306109,50 | Аналитический метод | 1,00 | — |
| 490 | 359665,24 | 4306111,49 | Аналитический метод | 1,00 | — |

# ОПИСАНИЕ МЕСТОПОЛОЖЕНИЯ ГРАНИЦ

**д. Губино Моряковского сельского поселения Томского муниципального района Томской области**

(наименование объекта, местоположение границ которого описано (далее — объект)

## Сведения о местоположении границ объекта

| 1 | 2 | 3 | 4 | 5 | 6 |
|---|---|---|---|---|---|
| 491 | 359658,62 | 4306112,03 | Аналитический метод | 1,00 | — |
| 492 | 359658,59 | 4306110,03 | Аналитический метод | 1,00 | — |
| 489 | 359665,00 | 4306109,50 | Аналитический метод | 1,00 | — |
| | | | | | |
| 493 | 360574,42 | 4305806,29 | Аналитический метод | 1,00 | — |
| 494 | 360576,39 | 4305806,36 | Аналитический метод | 1,00 | — |
| 495 | 360576,38 | 4305809,89 | Аналитический метод | 1,00 | — |
| 496 | 360574,40 | 4305810,01 | Аналитический метод | 1,00 | — |
| 493 | 360574,42 | 4305806,29 | Аналитический метод | 1,00 | — |
| | | | | | |
| 497 | 360476,86 | 4305844,24 | Аналитический метод | 1,00 | — |
| 498 | 360477,47 | 4305846,15 | Аналитический метод | 1,00 | — |
| 499 | 360475,56 | 4305846,76 | Аналитический метод | 1,00 | — |
| 500 | 360474,95 | 4305844,85 | Аналитический метод | 1,00 | — |
| 497 | 360476,86 | 4305844,24 | Аналитический метод | 1,00 | — |
| | | | | | |
| 501 | 360577,38 | 4305810,40 | Аналитический метод | 1,00 | — |
| 502 | 360578,02 | 4305812,30 | Аналитический метод | 1,00 | — |
| 503 | 360576,12 | 4305812,94 | Аналитический метод | 1,00 | — |
| 504 | 360575,48 | 4305811,04 | Аналитический метод | 1,00 | — |
| 501 | 360577,38 | 4305810,40 | Аналитический метод | 1,00 | — |
| | | | | | |
| 505 | 360157,98 | 4305947,34 | Аналитический метод | 1,00 | — |
| 506 | 360158,60 | 4305949,24 | Аналитический метод | 1,00 | — |
| 507 | 360156,70 | 4305949,86 | Аналитический метод | 1,00 | — |
| 508 | 360156,08 | 4305947,96 | Аналитический метод | 1,00 | — |
| 505 | 360157,98 | 4305947,34 | Аналитический метод | 1,00 | — |
| | | | | | |

# ОПИСАНИЕ МЕСТОПОЛОЖЕНИЯ ГРАНИЦ

**д. Губино Моряковского сельского поселения Томского муниципального района Томской области**

(наименование объекта, местоположение границ которого описано (далее — объект)

## Сведения о местоположении границ объекта

| 1 | 2 | 3 | 4 | 5 | 6 |
|---|---|---|---|---|---|
| 509 | 360069,38 | 4305976,22 | Аналитический метод | 1,00 | — |
| 510 | 360070,00 | 4305978,12 | Аналитический метод | 1,00 | — |
| 511 | 360068,10 | 4305978,74 | Аналитический метод | 1,00 | — |
| 512 | 360067,48 | 4305976,84 | Аналитический метод | 1,00 | — |
| 509 | 360069,38 | 4305976,22 | Аналитический метод | 1,00 | — |
| | | | | | |
| 513 | 359965,55 | 4306010,02 | Аналитический метод | 1,00 | — |
| 514 | 359966,17 | 4306011,92 | Аналитический метод | 1,00 | — |
| 515 | 359964,27 | 4306012,54 | Аналитический метод | 1,00 | — |
| 516 | 359963,65 | 4306010,64 | Аналитический метод | 1,00 | — |
| 513 | 359965,55 | 4306010,02 | Аналитический метод | 1,00 | — |
| | | | | | |
| 517 | 359861,38 | 4306044,11 | Аналитический метод | 1,00 | — |
| 518 | 359862,00 | 4306046,01 | Аналитический метод | 1,00 | — |
| 519 | 359860,10 | 4306046,63 | Аналитический метод | 1,00 | — |
| 520 | 359859,48 | 4306044,73 | Аналитический метод | 1,00 | — |
| 517 | 359861,38 | 4306044,11 | Аналитический метод | 1,00 | — |
| | | | | | |
| 521 | 360369,40 | 4305878,59 | Аналитический метод | 1,00 | — |
| 522 | 360370,02 | 4305880,49 | Аналитический метод | 1,00 | — |
| 523 | 360368,12 | 4305881,11 | Аналитический метод | 1,00 | — |
| 524 | 360367,50 | 4305879,21 | Аналитический метод | 1,00 | — |
| 521 | 360369,40 | 4305878,59 | Аналитический метод | 1,00 | — |
| | | | | | |
| 525 | 360264,13 | 4305912,73 | Аналитический метод | 1,00 | — |
| 526 | 360264,75 | 4305914,63 | Аналитический метод | 1,00 | — |
| 527 | 360262,85 | 4305915,25 | Аналитический метод | 1,00 | — |

# ОПИСАНИЕ МЕСТОПОЛОЖЕНИЯ ГРАНИЦ

**д. Губино Моряковского сельского поселения Томского муниципального района Томской области**

(наименование объекта, местоположение границ которого описано (далее — объект)

## Сведения о местоположении границ объекта

| 1 | 2 | 3 | 4 | 5 | 6 |
|---|---|---|---|---|---|
| 528 | 360262,23 | 4305913,35 | Аналитический метод | 1,00 | — |
| 525 | 360264,13 | 4305912,73 | Аналитический метод | 1,00 | — |
| | | | | | |
| 529 | 359763,54 | 4306076,42 | Аналитический метод | 1,00 | — |
| 530 | 359764,17 | 4306078,31 | Аналитический метод | 1,00 | — |
| 531 | 359762,28 | 4306078,94 | Аналитический метод | 1,00 | — |
| 532 | 359761,65 | 4306077,05 | Аналитический метод | 1,00 | — |
| 529 | 359763,54 | 4306076,42 | Аналитический метод | 1,00 | — |

**3. Сведения о характерных точках части (частей) границы объекта**

| Обозначение характерных точек части границы | Координаты, м | | Метод определения координат характерной точки | Средняя квадратическая погрешность положения характерной точки ($M_t$), м | Описание обозначения точки на местности (при наличии) |
|---|---|---|---|---|---|
| | X | Y | | | |
| 1 | 2 | 3 | 4 | 5 | 6 |
| Часть № | | | | | |
| | | | | | |
| | | | | | |

# ОПИСАНИЕ МЕСТОПОЛОЖЕНИЯ ГРАНИЦ

**д. Губино Моряковского сельского поселения Томского муниципального района Томской области**

(наименование объекта, местоположение границ которого описано (далее — объект)

## Сведения о местоположении измененных (уточненных) границ объекта

**1. Система координат** *МСК 70, зона 4*

**2. Сведения о характерных точках границ объекта**

| Обозначение характерных точек границ | Существующие координаты, м | | Измененные (уточненные) координаты, м | | Метод определения координат характерной точки | Средняя квадратическая погрешность положения характерной точки ($M_t$), м | Описание обозначения точки на местности (при наличии) |
|---|---|---|---|---|---|---|---|
| | X | Y | X | Y | | | |
| 1 | 2 | 3 | 4 | 5 | 6 | 7 | 8 |
| — | — | — | — | — | — | — | — |

**3. Сведения о характерных точках части (частей) границы объекта**

Часть №

| Обозначение характерных точек границ | Существующие координаты, м | | Измененные (уточненные) координаты, м | | Метод определения координат характерной точки | Средняя квадратическая погрешность положения характерной точки ($M_t$), м | Описание обозначения точки на местности (при наличии) |
|---|---|---|---|---|---|---|---|
| | X | Y | X | Y | | | |
| 1 | 2 | 3 | 4 | 5 | 6 | 7 | 8 |
| — | — | — | — | — | — | — | — |

# ОПИСАНИЕ МЕСТОПОЛОЖЕНИЯ ГРАНИЦ

**д. Губино Моряковского сельского поселения Томского муниципального района Томской области**

(наименование объекта, местоположение границ которого описано (далее -объект)

| Прохождение границы | | Описание прохождения границы |
|---|---|---|
| от точки | до точки | |
| 1 | 2 | 3 |
| | | |
| 1 | 2 | Граница в восточном направлении вдоль границы земельного участка с кадастровым номером 70:14:0100034:411 |
| 2 | 3 | Граница в южном направлении вдоль границы земельного участка с кадастровым номером 70:14:0100034:411 |
| 3 | 4 | Граница в восточном направлении вдоль границы земельного участка с кадастровым номером 70:14:0100034:534 |
| 4 | 5 | Граница в северном направлении вдоль границы земельного участка с кадастровым номером 70:14:0100034:534 |
| 5 | 6 | Граница в северном направлении по северо-восточной границе кадастрового квартала 70:14:0100009 |
| 6 | 7 | Граница в северном направлении по северо-восточной границе кадастрового квартала 70:14:0100009 |
| 7 | 8 | Граница в северном направлении по северо-восточной границе кадастрового квартала 70:14:0100009 |
| 8 | 9 | Граница в северном направлении по северо-восточной границе кадастрового квартала 70:14:0100009 |
| 9 | 10 | Граница в восточном направлении по северо-восточной границе кадастрового квартала 70:14:0100009 |
| 10 | 11 | Граница в восточном направлении по северо-восточной границе кадастрового квартала 70:14:0100009 |
| 11 | 12 | Граница в восточном направлении по северо-восточной границе кадастрового квартала 70:14:0100009 |
| 12 | 13 | Граница в восточном направлении по северо-восточной границе кадастрового квартала 70:14:0100009 |
| 13 | 14 | Граница в восточном направлении по северо-восточной границе кадастрового квартала 70:14:0100009 |
| 14 | 15 | Граница в восточном направлении по северо-восточной границе кадастрового квартала 70:14:0100009 |
| 15 | 16 | Граница в северном направлении по северной границе кадастрового квартала 70:14:0100009 |
| 16 | 17 | Граница в северном направлении по северной границе кадастрового квартала 70:14:0100009 |
| 17 | 18 | Граница в северном направлении по северной границе кадастрового квартала 70:14:0100009 |
| 18 | 19 | Граница в северном направлении по северной границе кадастрового квартала 70:14:0100009 |
| 19 | 20 | Граница в северном направлении по северной границе кадастрового квартала 70:14:0100009 |
| 20 | 21 | Граница в восточном направлении по северной границе кадастрового квартала 70:14:0100009 |
| 21 | 22 | Граница в восточном направлении по северной границе кадастрового квартала 70:14:0100009 |
| 22 | 23 | Граница в восточном направлении по северной границе кадастрового квартала 70:14:0100009 |
| 23 | 24 | Граница в восточном направлении по северной границе кадастрового квартала 70:14:0100009 |
| 24 | 25 | Граница в восточном направлении по северной границе кадастрового квартала 70:14:0100009 |
| 25 | 26 | Граница в восточном направлении по северной границе кадастрового квартала 70:14:0100009 |
| 26 | 27 | Граница в восточном направлении по северной границе кадастрового квартала 70:14:0100009 |
| 27 | 28 | Граница в восточном направлении по северной границе кадастрового квартала 70:14:0100009 |
| 28 | 29 | Граница в южном направлении вдоль границы земельного участка с кадастровым |

# ОПИСАНИЕ МЕСТОПОЛОЖЕНИЯ ГРАНИЦ

**д. Губино Моряковского сельского поселения Томского муниципального района Томской области**

(наименование объекта, местоположение границ которого описано (далее -объект)

| 1 | 2 | 3 |
|---|---|---|
| | | номером 70:14:0000000:1278 |
| 29 | 30 | Граница в южном направлении вдоль границы земельного участка с кадастровым номером 70:14:0000000:1278 |
| 30 | 31 | Граница в южном направлении вдоль границы земельного участка с кадастровым номером 70:14:0000000:1278 |
| 31 | 32 | Граница в южном направлении вдоль границы земельного участка с кадастровым номером 70:14:0000000:1278 |
| 32 | 33 | Граница в южном направлении вдоль границы земельного участка с кадастровым номером 70:14:0000000:1278 |
| 33 | 34 | Граница в южном направлении вдоль границы земельного участка с кадастровым номером 70:14:0000000:1278 |
| 34 | 35 | Граница в южном направлении вдоль границы земельного участка с кадастровым номером 70:14:0000000:1278 |
| 35 | 36 | Граница в южном направлении вдоль границы земельного участка с кадастровым номером 70:14:0000000:1278 |
| 36 | 37 | Граница в южном направлении вдоль границы земельного участка с кадастровым номером 70:14:0000000:1278 |
| 37 | 38 | Граница в южном направлении вдоль границы земельного участка с кадастровым номером 70:14:0000000:1278 |
| 38 | 39 | Граница в южном направлении вдоль границы земельного участка с кадастровым номером 70:14:0000000:1278 |
| 39 | 40 | Граница в южном направлении вдоль границы земельного участка с кадастровым номером 70:14:0000000:1278 |
| 40 | 41 | Граница в южном направлении вдоль границы земельного участка с кадастровым номером 70:14:0000000:1278 |
| 41 | 42 | Граница в южном направлении вдоль границы земельного участка с кадастровым номером 70:14:0000000:1278 |
| 42 | 43 | Граница в южном направлении вдоль границы земельного участка с кадастровым номером 70:14:0000000:1278 |
| 43 | 44 | Граница в южном направлении вдоль границы земельного участка с кадастровым номером 70:14:0000000:1278 |
| 44 | 45 | Граница в южном направлении вдоль границы земельного участка с кадастровым номером 70:14:0000000:1278 |
| 45 | 46 | Граница в южном направлении вдоль границы земельного участка с кадастровым номером 70:14:0000000:1278 |
| 46 | 47 | Граница в южном направлении вдоль границы земельного участка с кадастровым номером 70:14:0000000:1278 |
| 47 | 48 | Граница в южном направлении вдоль границы земельного участка с кадастровым номером 70:14:0000000:1278 |
| 48 | 49 | Граница в южном направлении вдоль границы земельного участка с кадастровым номером 70:14:0000000:1278 |
| 49 | 50 | Граница в южном направлении вдоль границы земельного участка с кадастровым номером 70:14:0000000:1278 |
| 50 | 51 | Граница в южном направлении вдоль границы земельного участка с кадастровым номером 70:14:0000000:1278 |
| 51 | 52 | Граница в южном направлении вдоль границы земельного участка с кадастровым номером 70:14:0000000:1278 |
| 52 | 53 | Граница в южном направлении вдоль границы земельного участка с кадастровым номером 70:14:0000000:1278 |
| 53 | 54 | Граница в южном направлении вдоль границы земельного участка с кадастровым номером 70:14:0000000:1278 |
| 54 | 55 | Граница в южном направлении вдоль границы земельного участка с кадастровым номером 70:14:0000000:1278 |
| 55 | 56 | Граница в южном направлении вдоль границы земельного участка с кадастровым номером 70:14:0000000:1278 |
| 56 | 57 | Граница в южном направлении вдоль границы земельного участка с кадастровым номером 70:14:0000000:1278 |
| 57 | 58 | Граница в южном направлении вдоль границы земельного участка с кадастровым |

# ОПИСАНИЕ МЕСТОПОЛОЖЕНИЯ ГРАНИЦ

**д. Губино Моряковского сельского поселения Томского муниципального района Томской области**

(наименование объекта, местоположение границ которого описано (далее -объект)

| 1 | 2 | 3 |
|---|---|---|
| | | номером 70:14:0000000:1278 |
| 58 | 59 | Граница в южном направлении вдоль границы земельного участка с кадастровым номером 70:14:0000000:1278 |
| 59 | 60 | Граница в южном направлении вдоль границы земельного участка с кадастровым номером 70:14:0000000:1278 |
| 60 | 61 | Граница в южном направлении вдоль границы земельного участка с кадастровым номером 70:14:0000000:1278 |
| 61 | 62 | Граница в южном направлении вдоль границы земельного участка с кадастровым номером 70:14:0000000:1278 |
| 62 | 63 | Граница в южном направлении вдоль границы земельного участка с кадастровым номером 70:14:0000000:1278 |
| 63 | 64 | Граница в южном направлении вдоль границы земельного участка с кадастровым номером 70:14:0000000:1278 |
| 64 | 65 | Граница в южном направлении вдоль границы земельного участка с кадастровым номером 70:14:0000000:1278 |
| 65 | 66 | Граница в южном направлении вдоль границы земельного участка с кадастровым номером 70:14:0000000:1278 |
| 66 | 67 | Граница в южном направлении вдоль границы земельного участка с кадастровым номером 70:14:0000000:1278 |
| 67 | 68 | Граница в южном направлении вдоль границы земельного участка с кадастровым номером 70:14:0000000:1278 |
| 68 | 69 | Граница в южном направлении вдоль границы земельного участка с кадастровым номером 70:14:0000000:1278 |
| 69 | 70 | Граница в южном направлении вдоль границы земельного участка с кадастровым номером 70:14:0000000:1278 |
| 70 | 71 | Граница в юго-восточном направлении вдоль границы земельного участка с кадастровым номером 70:14:0000000:1278 |
| 71 | 72 | Граница в юго-восточном направлении вдоль границы земельного участка с кадастровым номером 70:14:0000000:1278 |
| 72 | 73 | Граница в юго-восточном направлении вдоль границы земельного участка с кадастровым номером 70:14:0000000:1278 |
| 73 | 74 | Граница в юго-восточном направлении вдоль границы земельного участка с кадастровым номером 70:14:0000000:1278 |
| 74 | 75 | Граница в юго-восточном направлении вдоль границы земельного участка с кадастровым номером 70:14:0000000:1278 |
| 75 | 76 | Граница в юго-восточном направлении вдоль границы земельного участка с кадастровым номером 70:14:0000000:1278 |
| 76 | 77 | Граница в юго-восточном направлении вдоль границы земельного участка с кадастровым номером 70:14:0000000:1278 |
| 77 | 78 | Граница в юго-восточном направлении вдоль границы земельного участка с кадастровым номером 70:14:0000000:1278 |
| 78 | 79 | Граница в юго-восточном направлении вдоль границы земельного участка с кадастровым номером 70:14:0000000:1278 |
| 79 | 80 | Граница в юго-восточном направлении вдоль границы земельного участка с кадастровым номером 70:14:0000000:1278 |
| 80 | 81 | Граница в юго-восточном направлении вдоль границы земельного участка с кадастровым номером 70:14:0000000:1278 |
| 81 | 82 | Граница в юго-восточном направлении вдоль границы земельного участка с кадастровым номером 70:14:0000000:1278 |
| 82 | 83 | Граница в юго-восточном направлении вдоль границы земельного участка с кадастровым номером 70:14:0000000:1278 |
| 83 | 84 | Граница в юго-восточном направлении вдоль границы земельного участка с кадастровым номером 70:14:0000000:1278 |
| 84 | 85 | Граница в юго-восточном направлении вдоль границы земельного участка с кадастровым номером 70:14:0000000:1278 |
| 85 | 86 | Граница в юго-восточном направлении вдоль границы земельного участка с кадастровым номером 70:14:0000000:1278 |
| 86 | 87 | Граница в юго-восточном направлении вдоль границы земельного участка с |

# ОПИСАНИЕ МЕСТОПОЛОЖЕНИЯ ГРАНИЦ

**д. Губино Моряковского сельского поселения Томского муниципального района Томской области**

(наименование объекта, местоположение границ которого описано (далее -объект)

| 1 | 2 | 3 |
|---|---|---|
| | | кадастровым номером 70:14:0000000:1278 |
| 87 | 88 | Граница в юго-восточном направлении вдоль границы земельного участка с кадастровым номером 70:14:0000000:1278 |
| 88 | 89 | Граница в юго-восточном направлении вдоль границы земельного участка с кадастровым номером 70:14:0000000:1278 |
| 89 | 90 | Граница в юго-восточном направлении вдоль границы земельного участка с кадастровым номером 70:14:0000000:1278 |
| 90 | 91 | Граница в юго-восточном направлении вдоль границы земельного участка с кадастровым номером 70:14:0000000:1278 |
| 91 | 92 | Граница в юго-восточном направлении вдоль границы земельного участка с кадастровым номером 70:14:0000000:1278 |
| 92 | 93 | Граница в юго-восточном направлении вдоль границы земельного участка с кадастровым номером 70:14:0000000:1278 |
| 93 | 94 | Граница в юго-восточном направлении вдоль границы земельного участка с кадастровым номером 70:14:0000000:1278 |
| 94 | 95 | Граница в юго-восточном направлении вдоль границы земельного участка с кадастровым номером 70:14:0000000:1278 |
| 95 | 96 | Граница в юго-восточном направлении вдоль границы земельного участка с кадастровым номером 70:14:0000000:1278 |
| 96 | 97 | Граница в юго-восточном направлении вдоль границы земельного участка с кадастровым номером 70:14:0000000:1278 |
| 97 | 98 | Граница в юго-восточном направлении вдоль границы земельного участка с кадастровым номером 70:14:0000000:1278 |
| 98 | 99 | Граница в юго-восточном направлении вдоль границы земельного участка с кадастровым номером 70:14:0000000:1278 |
| 99 | 100 | Граница в юго-восточном направлении вдоль границы земельного участка с кадастровым номером 70:14:0000000:1278 |
| 100 | 101 | Граница в юго-восточном направлении вдоль границы земельного участка с кадастровым номером 70:14:0000000:1278 |
| 101 | 102 | Граница в юго-восточном направлении вдоль границы земельного участка с кадастровым номером 70:14:0000000:1278 |
| 102 | 103 | Граница в юго-восточном направлении вдоль границы земельного участка с кадастровым номером 70:14:0000000:1278 |
| 103 | 104 | Граница в юго-восточном направлении вдоль границы земельного участка с кадастровым номером 70:14:0000000:1278 |
| 104 | 105 | Граница в юго-восточном направлении вдоль границы земельного участка с кадастровым номером 70:14:0000000:1278 |
| 105 | 106 | Граница в юго-восточном направлении вдоль границы земельного участка с кадастровым номером 70:14:0000000:1278 |
| 106 | 107 | Граница в юго-восточном направлении вдоль границы земельного участка с кадастровым номером 70:14:0000000:1278 |
| 107 | 108 | Граница в юго-восточном направлении вдоль границы земельного участка с кадастровым номером 70:14:0000000:1278 |
| 108 | 109 | Граница в юго-восточном направлении вдоль границы земельного участка с кадастровым номером 70:14:0000000:1278 |
| 109 | 110 | Граница в юго-восточном направлении вдоль границы земельного участка с кадастровым номером 70:14:0000000:1278 |
| 110 | 111 | Граница в юго-восточном направлении вдоль границы земельного участка с кадастровым номером 70:14:0000000:1278 |
| 111 | 112 | Граница в юго-восточном направлении вдоль границы земельного участка с кадастровым номером 70:14:0000000:1278 |
| 112 | 113 | Граница в юго-восточном направлении вдоль границы земельного участка с кадастровым номером 70:14:0000000:1278 |
| 113 | 114 | Граница в юго-восточном направлении вдоль границы земельного участка с кадастровым номером 70:14:0000000:1278 |
| 114 | 115 | Граница в юго-восточном направлении вдоль границы земельного участка с кадастровым номером 70:14:0000000:1278 |
| 115 | 116 | Граница в юго-восточном направлении вдоль границы земельного участка с |

# ОПИСАНИЕ МЕСТОПОЛОЖЕНИЯ ГРАНИЦ

**д. Губино Моряковского сельского поселения Томского муниципального района Томской области**

(наименование объекта, местоположение границ которого описано (далее -объект)

| 1 | 2 | 3 |
|---|---|---|
| | | кадастровым номером 70:14:0000000:1278 |
| 116 | 117 | Граница в юго-восточном направлении вдоль границы земельного участка с кадастровым номером 70:14:0000000:1278 |
| 117 | 118 | Граница в юго-восточном направлении вдоль границы земельного участка с кадастровым номером 70:14:0000000:1278 |
| 118 | 119 | Граница в юго-восточном направлении вдоль границы земельного участка с кадастровым номером 70:14:0000000:1278 |
| 119 | 120 | Граница в юго-восточном направлении вдоль границы земельного участка с кадастровым номером 70:14:0000000:1278 |
| 120 | 121 | Граница в юго-восточном направлении вдоль границы земельного участка с кадастровым номером 70:14:0000000:1278 |
| 121 | 122 | Граница в юго-восточном направлении вдоль границы земельного участка с кадастровым номером 70:14:0000000:1278 |
| 122 | 123 | Граница в юго-восточном направлении вдоль границы земельного участка с кадастровым номером 70:14:0000000:1278 |
| 123 | 124 | Граница в юго-восточном направлении вдоль границы земельного участка с кадастровым номером 70:14:0000000:1278 |
| 124 | 125 | Граница в юго-восточном направлении вдоль границы земельного участка с кадастровым номером 70:14:0000000:1278 |
| 125 | 126 | Граница в юго-восточном направлении вдоль границы земельного участка с кадастровым номером 70:14:0000000:1278 |
| 126 | 127 | Граница в юго-восточном направлении вдоль границы земельного участка с кадастровым номером 70:14:0000000:1278 |
| 127 | 128 | Граница в южном направлении вдоль границы земельного участка с кадастровым номером 70:14:0000000:1278 |
| 128 | 129 | Граница в южном направлении вдоль границы земельного участка с кадастровым номером 70:14:0000000:1278 |
| 129 | 130 | Граница в южном направлении вдоль границы земельного участка с кадастровым номером 70:14:0000000:1278 |
| 130 | 131 | Граница в южном направлении вдоль границы земельного участка с кадастровым номером 70:14:0000000:1278 |
| 131 | 132 | Граница в южном направлении вдоль границы земельного участка с кадастровым номером 70:14:0000000:1278 |
| 132 | 133 | Граница в южном направлении вдоль границы земельного участка с кадастровым номером 70:14:0000000:1278 |
| 133 | 134 | Граница в южном направлении вдоль границы земельного участка с кадастровым номером 70:14:0000000:1278 |
| 134 | 135 | Граница в южном направлении вдоль границы земельного участка с кадастровым номером 70:14:0000000:1278 |
| 135 | 136 | Граница в южном направлении вдоль границы земельного участка с кадастровым номером 70:14:0000000:1278 |
| 136 | 137 | Граница в южном направлении вдоль границы земельного участка с кадастровым номером 70:14:0000000:1278 |
| 137 | 138 | Граница в южном направлении вдоль границы земельного участка с кадастровым номером 70:14:0000000:1278 |
| 138 | 139 | Граница в южном направлении вдоль границы земельного участка с кадастровым номером 70:14:0000000:1278 |
| 139 | 140 | Граница в южном направлении вдоль границы земельного участка с кадастровым номером 70:14:0000000:1278 |
| 140 | 141 | Граница в южном направлении вдоль границы земельного участка с кадастровым номером 70:14:0000000:1278 |
| 141 | 142 | Граница в южном направлении вдоль границы земельного участка с кадастровым номером 70:14:0000000:1278 |
| 142 | 143 | Граница в юго-западном направлении по южной границе кадастрового квартала 70:14:0100009 |
| 143 | 144 | Граница в юго-западном направлении по южной границе кадастрового квартала 70:14:0100009 |
| 144 | 145 | Граница в юго-западном направлении по южной границе кадастрового квартала |

# ОПИСАНИЕ МЕСТОПОЛОЖЕНИЯ ГРАНИЦ

**д. Губино Моряковского сельского поселения Томского муниципального района Томской области**

(наименование объекта, местоположение границ которого описано (далее -объект)

| 1 | 2 | 3 |
|---|---|---|
| | | 70:14:0100009 |
| 145 | 146 | Граница в северном направлении вдоль юго-западной границе кадастрового квартала 70:14:0100009 |
| 146 | 147 | Граница в северном направлении вдоль юго-западной границе кадастрового квартала 70:14:0100009 |
| 147 | 148 | Граница в северном направлении вдоль юго-западной границе кадастрового квартала 70:14:0100009 |
| 148 | 149 | Граница в северном направлении вдоль юго-западной границе кадастрового квартала 70:14:0100009 |
| 149 | 150 | Граница в северном направлении вдоль юго-западной границе кадастрового квартала 70:14:0100009 |
| 150 | 151 | Граница в северном направлении вдоль юго-западной границе кадастрового квартала 70:14:0100009 |
| 151 | 152 | Граница в северном направлении вдоль юго-западной границе кадастрового квартала 70:14:0100009 |
| 152 | 153 | Граница в северном направлении вдоль юго-западной границе кадастрового квартала 70:14:0100009 |
| 153 | 154 | Граница в северном направлении вдоль юго-западной границе кадастрового квартала 70:14:0100009 |
| 154 | 155 | Граница в северном направлении вдоль юго-западной границе кадастрового квартала 70:14:0100009 |
| 155 | 156 | Граница в северном направлении вдоль юго-западной границе кадастрового квартала 70:14:0100009 |
| 156 | 157 | Граница в северном направлении вдоль юго-западной границе кадастрового квартала 70:14:0100009 |
| 157 | 158 | Граница в восточном направлении вдоль юго-западной границе кадастрового квартала 70:14:0100009 |
| 158 | 159 | Граница в восточном направлении вдоль юго-западной границе кадастрового квартала 70:14:0100009 |
| 159 | 160 | Граница в восточном направлении вдоль юго-западной границе кадастрового квартала 70:14:0100009 |
| 160 | 161 | Граница в восточном направлении вдоль юго-западной границе кадастрового квартала 70:14:0100009 |
| 161 | 162 | Граница в восточном направлении вдоль юго-западной границе кадастрового квартала 70:14:0100009 |
| 162 | 163 | Граница в восточном направлении вдоль юго-западной границе кадастрового квартала 70:14:0100009 |
| 163 | 164 | Граница в восточном направлении вдоль юго-западной границе кадастрового квартала 70:14:0100009 |
| 164 | 165 | Граница в северном направлении вдоль западной границе кадастрового квартала 70:14:0100009 |
| 165 | 166 | Граница в северном направлении вдоль западной границе кадастрового квартала 70:14:0100009 |
| 166 | 167 | Граница в северном направлении вдоль западной границе кадастрового квартала 70:14:0100009 |
| 167 | 168 | Граница в северном направлении вдоль западной границе кадастрового квартала 70:14:0100009 |
| 168 | 169 | Граница в северном направлении вдоль западной границе кадастрового квартала 70:14:0100009 |
| 169 | 170 | Граница в северном направлении вдоль западной границе кадастрового квартала 70:14:0100009 |
| 170 | 171 | Граница в северном направлении вдоль западной границе кадастрового квартала 70:14:0100009 |
| 171 | 172 | Граница в северном направлении по западной границе кадастрового квартала 70:14:0100009 |
| 172 | 173 | Граница в северном направлении по западной границе кадастрового квартала 70:14:0100009 |
| 173 | 174 | Граница в северном направлении по западной границе кадастрового квартала |

# ОПИСАНИЕ МЕСТОПОЛОЖЕНИЯ ГРАНИЦ

**д. Губино Моряковского сельского поселения Томского муниципального района Томской области**

(наименование объекта, местоположение границ которого описано (далее -объект)

| 1 | 2 | 3 |
|---|---|---|
| | | 70:14:0100009 |
| 174 | 175 | Граница в северном направлении по западной границе кадастрового квартала 70:14:0100009 |
| 175 | 176 | Граница в северном направлении по западной границе кадастрового квартала 70:14:0100009 |
| 176 | 177 | Граница в северном направлении по западной границе кадастрового квартала 70:14:0100009 |
| 177 | 178 | Граница в северном направлении по западной границе кадастрового квартала 70:14:0100009 |
| 178 | 179 | Граница в северном направлении по западной границе кадастрового квартала 70:14:0100009 |
| 179 | 180 | Граница в северном направлении по западной границе кадастрового квартала 70:14:0100009 |
| 180 | 181 | Граница в северном направлении по западной границе кадастрового квартала 70:14:0100009 |
| 181 | 182 | Граница в северном направлении по западной границе кадастрового квартала 70:14:0100009 |
| 182 | 183 | Граница в северном направлении по западной границе кадастрового квартала 70:14:0100009 |
| 183 | 184 | Граница в северном направлении по западной границе кадастрового квартала 70:14:0100009 |
| 184 | 185 | Граница в северном направлении по западной границе кадастрового квартала 70:14:0100009 |
| 185 | 186 | Граница в северном направлении по западной границе кадастрового квартала 70:14:0100009 |
| 186 | 187 | Граница в северном направлении по западной границе кадастрового квартала 70:14:0100009 |
| 187 | 188 | Граница в северном направлении по западной границе кадастрового квартала 70:14:0100009 |
| 188 | 189 | Граница в северном направлении по западной границе кадастрового квартала 70:14:0100009 |
| 189 | 190 | Граница в северном направлении по западной границе кадастрового квартала 70:14:0100009 |
| 190 | 191 | Граница в северном направлении по западной границе кадастрового квартала 70:14:0100009 |
| 191 | 192 | Граница в северном направлении по западной границе кадастрового квартала 70:14:0100009 |
| 192 | 193 | Граница в северном направлении по западной границе кадастрового квартала 70:14:0100009 |
| 193 | 194 | Граница в северном направлении по западной границе кадастрового квартала 70:14:0100009 |
| 194 | 195 | Граница в северном направлении по западной границе кадастрового квартала 70:14:0100009 |
| 195 | 196 | Граница в северном направлении по западной границе кадастрового квартала 70:14:0100009 |
| 196 | 197 | Граница в северном направлении по западной границе кадастрового квартала 70:14:0100009 |
| 197 | 198 | Граница в северном направлении по западной границе кадастрового квартала 70:14:0100009 |
| 198 | 199 | Граница в северном направлении по западной границе кадастрового квартала 70:14:0100009 |
| 199 | 200 | Граница в северном направлении по западной границе кадастрового квартала 70:14:0100009 |
| 200 | 201 | Граница в северном направлении по западной границе кадастрового квартала 70:14:0100009 |
| 201 | 202 | Граница в северном направлении по западной границе кадастрового квартала 70:14:0100009 |
| 202 | 203 | Граница в северном направлении по западной границе кадастрового квартала |

# ОПИСАНИЕ МЕСТОПОЛОЖЕНИЯ ГРАНИЦ

**д. Губино Моряковского сельского поселения Томского муниципального района Томской области**

(наименование объекта, местоположение границ которого описано (далее -объект)

| 1 | 2 | 3 |
|---|---|---|
| | | 70:14:0100009 |
| 203 | 204 | Граница в северном направлении по западной границе кадастрового квартала 70:14:0100009 |
| 204 | 205 | Граница в северном направлении по западной границе кадастрового квартала 70:14:0100009 |
| 205 | 206 | Граница в северном направлении по западной границе кадастрового квартала 70:14:0100009 |
| 206 | 207 | Граница в северном направлении по западной границе кадастрового квартала 70:14:0100009 |
| 207 | 208 | Граница в северном направлении по западной границе кадастрового квартала 70:14:0100009 |
| 208 | 209 | Граница в северном направлении по западной границе кадастрового квартала 70:14:0100009 |
| 209 | 210 | Граница в северном направлении по западной границе кадастрового квартала 70:14:0100009 |
| 210 | 211 | Граница в северном направлении по западной границе кадастрового квартала 70:14:0100009 |
| 211 | 212 | Граница в северном направлении по западной границе кадастрового квартала 70:14:0100009 |
| 212 | 213 | Граница в северном направлении по западной границе кадастрового квартала 70:14:0100009 |
| 213 | 214 | Граница в северном направлении по западной границе кадастрового квартала 70:14:0100009 |
| 214 | 215 | Граница в северном направлении по западной границе кадастрового квартала 70:14:0100009 |
| 215 | 216 | Граница в северном направлении по западной границе кадастрового квартала 70:14:0100009 |
| 216 | 217 | Граница в северном направлении по западной границе кадастрового квартала 70:14:0100009 |
| 217 | 218 | Граница в северном направлении по западной границе кадастрового квартала 70:14:0100009 |
| 218 | 219 | Граница в северном направлении по западной границе кадастрового квартала 70:14:0100009 |
| 219 | 220 | Граница в северном направлении по западной границе кадастрового квартала 70:14:0100009 |
| 220 | 221 | Граница в северном направлении по западной границе кадастрового квартала 70:14:0100009 |
| 221 | 222 | Граница в северном направлении по западной границе кадастрового квартала 70:14:0100009 |
| 222 | 223 | Граница в северном направлении по западной границе кадастрового квартала 70:14:0100009 |
| 223 | 224 | Граница в северном направлении по западной границе кадастрового квартала 70:14:0100009 |
| 224 | 225 | Граница в северном направлении по западной границе кадастрового квартала 70:14:0100009 |
| 225 | 226 | Граница в северном направлении по западной границе кадастрового квартала 70:14:0100009 |
| 226 | 227 | Граница в северном направлении по западной границе кадастрового квартала 70:14:0100009 |
| 227 | 228 | Граница в северном направлении по западной границе кадастрового квартала 70:14:0100009 |
| 228 | 229 | Граница в северном направлении по северо-западной границе кадастрового квартала 70:14:0100009 |
| 229 | 230 | Граница в северном направлении по северо-западной границе кадастрового квартала 70:14:0100009 |
| 230 | 231 | Граница в северном направлении по северо-западной границе кадастрового квартала 70:14:0100009 |
| 231 | 232 | Граница в северном направлении по северо-западной границе кадастрового |

# ОПИСАНИЕ МЕСТОПОЛОЖЕНИЯ ГРАНИЦ

**д. Губино Моряковского сельского поселения Томского муниципального района Томской области**

(наименование объекта, местоположение границ которого описано (далее -объект)

| 1 | 2 | 3 |
|---|---|---|
| | | квартала 70:14:0100009 |
| 232 | 233 | Граница в северном направлении по северо-западной границе кадастрового квартала 70:14:0100009 |
| 233 | 234 | Граница в северном направлении по северо-западной границе кадастрового квартала 70:14:0100009 |
| 234 | 235 | Граница в северном направлении по северо-западной границе кадастрового квартала 70:14:0100009 |
| 235 | 236 | Граница в северном направлении по северо-западной границе кадастрового квартала 70:14:0100009 |
| 236 | 237 | Граница в северном направлении по северо-западной границе кадастрового квартала 70:14:0100009 |
| 237 | 238 | Граница в северном направлении по северо-западной границе кадастрового квартала 70:14:0100009 |
| 238 | 239 | Граница в северном направлении по северо-западной границе кадастрового квартала 70:14:0100009 |
| 239 | 240 | Граница в северном направлении по северо-западной границе кадастрового квартала 70:14:0100009 |
| 240 | 241 | Граница в северном направлении по северо-западной границе кадастрового квартала 70:14:0100009 |
| 241 | 242 | Граница в северном направлении по северо-западной границе кадастрового квартала 70:14:0100009 |
| 242 | 243 | Граница в северном направлении по северо-западной границе кадастрового квартала 70:14:0100009 |
| 243 | 244 | Граница в северном направлении по северо-западной границе кадастрового квартала 70:14:0100009 |
| 244 | 1 | Граница в северном направлении по северо-западной границе кадастрового квартала 70:14:0100009 |
| | | |
| 245 | 246 | Граница в юго-восточном направлении по восточной границе кадастрового квартала 70:14:0100009 |
| 246 | 247 | Граница в юго-восточном направлении по восточной границе кадастрового квартала 70:14:0100009 |
| 247 | 248 | Граница в юго-восточном направлении по восточной границе кадастрового квартала 70:14:0100009 |
| 248 | 249 | Граница в юго-восточном направлении по восточной границе кадастрового квартала 70:14:0100009 |
| 249 | 250 | Граница в юго-восточном направлении по восточной границе кадастрового квартала 70:14:0100009 |
| 250 | 251 | Граница в юго-восточном направлении по восточной границе кадастрового квартала 70:14:0100009 |
| 251 | 252 | Граница в юго-восточном направлении по восточной границе кадастрового квартала 70:14:0100009 |
| 252 | 253 | Граница в юго-восточном направлении по восточной границе кадастрового квартала 70:14:0100009 |
| 253 | 254 | Граница в юго-восточном направлении по восточной границе кадастрового квартала 70:14:0100009 |
| 254 | 255 | Граница в юго-восточном направлении по восточной границе кадастрового квартала 70:14:0100009 |
| 255 | 256 | Граница в юго-восточном направлении по восточной границе кадастрового квартала 70:14:0100009 |
| 256 | 257 | Граница в юго-восточном направлении по восточной границе кадастрового квартала 70:14:0100009 |
| 257 | 258 | Граница в юго-восточном направлении по восточной границе кадастрового квартала 70:14:0100009 |
| 258 | 259 | Граница в юго-восточном направлении по восточной границе кадастрового квартала 70:14:0100009 |

# ОПИСАНИЕ МЕСТОПОЛОЖЕНИЯ ГРАНИЦ

**д. Губино Моряковского сельского поселения Томского муниципального района Томской области**

(наименование объекта, местоположение границ которого описано (далее -объект)

| 1 | 2 | 3 |
|---|---|---|
| 259 | 260 | Граница в юго-восточном направлении по восточной границе кадастрового квартала 70:14:0100009 |
| 260 | 261 | Граница в юго-восточном направлении по восточной границе кадастрового квартала 70:14:0100009 |
| 261 | 262 | Граница в юго-восточном направлении по восточной границе кадастрового квартала 70:14:0100009 |
| 262 | 263 | Граница в юго-восточном направлении по восточной границе кадастрового квартала 70:14:0100009 |
| 263 | 264 | Граница в юго-восточном направлении по восточной границе кадастрового квартала 70:14:0100009 |
| 264 | 265 | Граница в юго-восточном направлении по восточной границе кадастрового квартала 70:14:0100009 |
| 265 | 266 | Граница в юго-восточном направлении по восточной границе кадастрового квартала 70:14:0100009 |
| 266 | 267 | Граница в юго-восточном направлении по восточной границе кадастрового квартала 70:14:0100009 |
| 267 | 268 | Граница в юго-восточном направлении по восточной границе кадастрового квартала 70:14:0100009 |
| 268 | 269 | Граница в юго-восточном направлении по восточной границе кадастрового квартала 70:14:0100009 |
| 269 | 270 | Граница в юго-восточном направлении по восточной границе кадастрового квартала 70:14:0100009 |
| 270 | 271 | Граница в юго-восточном направлении по восточной границе кадастрового квартала 70:14:0100009 |
| 271 | 272 | Граница в юго-восточном направлении по восточной границе кадастрового квартала 70:14:0100009 |
| 272 | 273 | Граница в юго-восточном направлении по восточной границе кадастрового квартала 70:14:0100009 |
| 273 | 274 | Граница в юго-восточном направлении по восточной границе кадастрового квартала 70:14:0100009 |
| 274 | 275 | Граница в юго-восточном направлении по восточной границе кадастрового квартала 70:14:0100009 |
| 275 | 276 | Граница в юго-восточном направлении по восточной границе кадастрового квартала 70:14:0100009 |
| 276 | 277 | Граница в юго-восточном направлении по восточной границе кадастрового квартала 70:14:0100009 |
| 277 | 278 | Граница в юго-восточном направлении по восточной границе кадастрового квартала 70:14:0100009 |
| 278 | 279 | Граница в юго-восточном направлении по восточной границе кадастрового квартала 70:14:0100009 |
| 279 | 280 | Граница в юго-восточном направлении по восточной границе кадастрового квартала 70:14:0100009 |
| 280 | 281 | Граница в юго-восточном направлении по восточной границе кадастрового квартала 70:14:0100009 |
| 281 | 282 | Граница в юго-восточном направлении по восточной границе кадастрового квартала 70:14:0100009 |
| 282 | 283 | Граница в юго-восточном направлении по восточной границе кадастрового квартала 70:14:0100009 |
| 283 | 284 | Граница в юго-восточном направлении по восточной границе кадастрового квартала 70:14:0100009 |
| 284 | 285 | Граница в юго-восточном направлении по восточной границе кадастрового квартала 70:14:0100009 |
| 285 | 286 | Граница в юго-восточном направлении по восточной границе кадастрового квартала 70:14:0100009 |

# ОПИСАНИЕ МЕСТОПОЛОЖЕНИЯ ГРАНИЦ

**д. Губино Моряковского сельского поселения Томского муниципального района Томской области**

(наименование объекта, местоположение границ которого описано (далее -объект)

| 1 | 2 | 3 |
|---|---|---|
| 286 | 287 | Граница в юго-восточном направлении по восточной границе кадастрового квартала 70:14:0100009 |
| 287 | 288 | Граница в юго-восточном направлении по восточной границе кадастрового квартала 70:14:0100009 |
| 288 | 289 | Граница в юго-восточном направлении по восточной границе кадастрового квартала 70:14:0100009 |
| 289 | 290 | Граница в юго-восточном направлении по восточной границе кадастрового квартала 70:14:0100009 |
| 290 | 291 | Граница в юго-восточном направлении по восточной границе кадастрового квартала 70:14:0100009 |
| 291 | 292 | Граница в юго-восточном направлении по восточной границе кадастрового квартала 70:14:0100009 |
| 292 | 293 | Граница в юго-восточном направлении по юго-восточной границе кадастрового квартала 70:14:0100009 |
| 293 | 294 | Граница в юго-восточном направлении по юго-восточной границе кадастрового квартала 70:14:0100009 |
| 294 | 295 | Граница в юго-восточном направлении по юго-восточной границе кадастрового квартала 70:14:0100009 |
| 295 | 296 | Граница в юго-восточном направлении по юго-восточной границе кадастрового квартала 70:14:0100009 |
| 296 | 297 | Граница в юго-восточном направлении по юго-восточной границе кадастрового квартала 70:14:0100009 |
| 297 | 298 | Граница в западном направлении по южной границе кадастрового квартала 70:14:0100009 |
| 298 | 299 | Граница в западном направлении по южной границе кадастрового квартала 70:14:0100009 |
| 299 | 300 | Граница в западном направлении по южной границе кадастрового квартала 70:14:0100009 |
| 300 | 301 | Граница в западном направлении по южной границе кадастрового квартала 70:14:0100009 |
| 301 | 302 | Граница в западном направлении по южной границе кадастрового квартала 70:14:0100009 |
| 302 | 303 | Граница в западном направлении по южной границе кадастрового квартала 70:14:0100009 |
| 303 | 304 | Граница в западном направлении по южной границе кадастрового квартала 70:14:0100009 |
| 304 | 305 | Граница в западном направлении по южной границе кадастрового квартала 70:14:0100009 |
| 305 | 306 | Граница в западном направлении по южной границе кадастрового квартала 70:14:0100009 |
| 306 | 307 | Граница в западном направлении по южной границе кадастрового квартала 70:14:0100009 |
| 307 | 308 | Граница в западном направлении по южной границе кадастрового квартала 70:14:0100009 |
| 308 | 309 | Граница в западном направлении по южной границе кадастрового квартала 70:14:0100009 |
| 309 | 310 | Граница в западном направлении по южной границе кадастрового квартала 70:14:0100009 |
| 310 | 311 | Граница в западном направлении по южной границе кадастрового квартала 70:14:0100009 |
| 311 | 312 | Граница в западном направлении по южной границе кадастрового квартала 70:14:0100009 |
| 312 | 313 | Граница в северном направлении вдоль границы земельного участка с |

# ОПИСАНИЕ МЕСТОПОЛОЖЕНИЯ ГРАНИЦ

**д. Губино Моряковского сельского поселения Томского муниципального района Томской области**

(наименование объекта, местоположение границ которого описано (далее -объект)

| 1 | 2 | 3 |
|---|---|---|
| | | кадастровым номером 70:14:0000000:1278 |
| 313 | 314 | Граница в северном направлении вдоль границы земельного участка с кадастровым номером 70:14:0000000:1278 |
| 314 | 315 | Граница в северном направлении вдоль границы земельного участка с кадастровым номером 70:14:0000000:1278 |
| 315 | 316 | Граница в северном направлении вдоль границы земельного участка с кадастровым номером 70:14:0000000:1278 |
| 316 | 317 | Граница в северном направлении вдоль границы земельного участка с кадастровым номером 70:14:0000000:1278 |
| 317 | 318 | Граница в северном направлении вдоль границы земельного участка с кадастровым номером 70:14:0000000:1278 |
| 318 | 319 | Граница в северном направлении вдоль границы земельного участка с кадастровым номером 70:14:0000000:1278 |
| 319 | 320 | Граница в северном направлении вдоль границы земельного участка с кадастровым номером 70:14:0000000:1278 |
| 320 | 321 | Граница в северном направлении вдоль границы земельного участка с кадастровым номером 70:14:0000000:1278 |
| 321 | 322 | Граница в северном направлении вдоль границы земельного участка с кадастровым номером 70:14:0000000:1278 |
| 322 | 323 | Граница в северном направлении вдоль границы земельного участка с кадастровым номером 70:14:0000000:1278 |
| 323 | 324 | Граница в северном направлении вдоль границы земельного участка с кадастровым номером 70:14:0000000:1278 |
| 324 | 325 | Граница в северном направлении вдоль границы земельного участка с кадастровым номером 70:14:0000000:1278 |
| 325 | 326 | Граница в северном направлении вдоль границы земельного участка с кадастровым номером 70:14:0000000:1278 |
| 326 | 327 | Граница в северном направлении вдоль границы земельного участка с кадастровым номером 70:14:0000000:1278 |
| 327 | 328 | Граница в северном направлении вдоль границы земельного участка с кадастровым номером 70:14:0000000:1278 |
| 328 | 329 | Граница в северном направлении вдоль границы земельного участка с кадастровым номером 70:14:0000000:1278 |
| 329 | 330 | Граница в северном направлении вдоль границы земельного участка с кадастровым номером 70:14:0000000:1278 |
| 330 | 331 | Граница в северном направлении вдоль границы земельного участка с кадастровым номером 70:14:0000000:1278 |
| 331 | 332 | Граница в северном направлении вдоль границы земельного участка с кадастровым номером 70:14:0000000:1278 |
| 332 | 333 | Граница в северо-западном направлении вдоль границы земельного участка с кадастровым номером 70:14:0000000:1278 |
| 333 | 334 | Граница в северо-западном направлении вдоль границы земельного участка с кадастровым номером 70:14:0000000:1278 |
| 334 | 335 | Граница в северо-западном направлении вдоль границы земельного участка с кадастровым номером 70:14:0000000:1278 |
| 335 | 336 | Граница в северо-западном направлении вдоль границы земельного участка с кадастровым номером 70:14:0000000:1278 |
| 336 | 337 | Граница в северо-западном направлении вдоль границы земельного участка с кадастровым номером 70:14:0000000:1278 |
| 337 | 338 | Граница в северо-западном направлении вдоль границы земельного участка с кадастровым номером 70:14:0000000:1278 |

# ОПИСАНИЕ МЕСТОПОЛОЖЕНИЯ ГРАНИЦ

**д. Губино Моряковского сельского поселения Томского муниципального района Томской области**

(наименование объекта, местоположение границ которого описано (далее -объект)

| 1 | 2 | 3 |
|---|---|---|
| 338 | 339 | Граница в северо-западном направлении вдоль границы земельного участка с кадастровым номером 70:14:0000000:1278 |
| 339 | 340 | Граница в северо-западном направлении вдоль границы земельного участка с кадастровым номером 70:14:0000000:1278 |
| 340 | 341 | Граница в северо-западном направлении вдоль границы земельного участка с кадастровым номером 70:14:0000000:1278 |
| 341 | 342 | Граница в северо-западном направлении вдоль границы земельного участка с кадастровым номером 70:14:0000000:1278 |
| 342 | 343 | Граница в северо-западном направлении вдоль границы земельного участка с кадастровым номером 70:14:0000000:1278 |
| 343 | 344 | Граница в северо-западном направлении вдоль границы земельного участка с кадастровым номером 70:14:0000000:1278 |
| 344 | 345 | Граница в северо-западном направлении вдоль границы земельного участка с кадастровым номером 70:14:0000000:1278 |
| 345 | 346 | Граница в северо-западном направлении вдоль границы земельного участка с кадастровым номером 70:14:0000000:1278 |
| 346 | 347 | Граница в северо-западном направлении вдоль границы земельного участка с кадастровым номером 70:14:0000000:1278 |
| 347 | 348 | Граница в северо-западном направлении вдоль границы земельного участка с кадастровым номером 70:14:0000000:1278 |
| 348 | 349 | Граница в северо-западном направлении вдоль границы земельного участка с кадастровым номером 70:14:0000000:1278 |
| 349 | 350 | Граница в северо-западном направлении вдоль границы земельного участка с кадастровым номером 70:14:0000000:1278 |
| 350 | 351 | Граница в северо-западном направлении вдоль границы земельного участка с кадастровым номером 70:14:0000000:1278 |
| 351 | 352 | Граница в северо-западном направлении вдоль границы земельного участка с кадастровым номером 70:14:0000000:1278 |
| 352 | 353 | Граница в северо-западном направлении вдоль границы земельного участка с кадастровым номером 70:14:0000000:1278 |
| 353 | 354 | Граница в северо-западном направлении вдоль границы земельного участка с кадастровым номером 70:14:0000000:1278 |
| 354 | 355 | Граница в северо-западном направлении вдоль границы земельного участка с кадастровым номером 70:14:0000000:1278 |
| 355 | 356 | Граница в северо-западном направлении вдоль границы земельного участка с кадастровым номером 70:14:0000000:1278 |
| 356 | 357 | Граница в северо-западном направлении вдоль границы земельного участка с кадастровым номером 70:14:0000000:1278 |
| 357 | 358 | Граница в северо-западном направлении вдоль границы земельного участка с кадастровым номером 70:14:0000000:1278 |
| 358 | 359 | Граница в северо-западном направлении вдоль границы земельного участка с кадастровым номером 70:14:0000000:1278 |
| 359 | 245 | Граница в северо-западном направлении вдоль границы земельного участка с кадастровым номером 70:14:0000000:1278 |
| | | |
| 360 | 361 | Граница в восточном направлении по северной границе кадастрового квартала 70:14:0100009 |
| 361 | 362 | Граница в восточном направлении по северной границе кадастрового квартала 70:14:0100009 |
| 362 | 363 | Граница в восточном направлении по северной границе кадастрового квартала 70:14:0100009 |

# ОПИСАНИЕ МЕСТОПОЛОЖЕНИЯ ГРАНИЦ

**д. Губино Моряковского сельского поселения Томского муниципального района Томской области**

(наименование объекта, местоположение границ которого описано (далее -объект)

| 1 | 2 | 3 |
|---|---|---|
| 363 | 364 | Граница в восточном направлении по северной границе кадастрового квартала 70:14:0100009 |
| 364 | 365 | Граница в восточном направлении по северной границе кадастрового квартала 70:14:0100009 |
| 365 | 366 | Граница в восточном направлении по северной границе кадастрового квартала 70:14:0100009 |
| 366 | 367 | Граница в восточном направлении по северной границе кадастрового квартала 70:14:0100009 |
| 367 | 368 | Граница в восточном направлении по северной границе кадастрового квартала 70:14:0100009 |
| 368 | 369 | Граница в восточном направлении по северной границе кадастрового квартала 70:14:0100009 |
| 369 | 370 | Граница в восточном направлении по северной границе кадастрового квартала 70:14:0100009 |
| 370 | 371 | Граница в восточном направлении по северной границе кадастрового квартала 70:14:0100009 |
| 371 | 372 | Граница в восточном направлении по северной границе кадастрового квартала 70:14:0100009 |
| 372 | 373 | Граница в восточном направлении по северной границе кадастрового квартала 70:14:0100009 |
| 373 | 374 | Граница в восточном направлении по северной границе кадастрового квартала 70:14:0100009 |
| 374 | 375 | Граница в восточном направлении по северной границе кадастрового квартала 70:14:0100009 |
| 375 | 376 | Граница в восточном направлении по северной границе кадастрового квартала 70:14:0100009 |
| 376 | 377 | Граница в восточном направлении по северной границе кадастрового квартала 70:14:0100009 |
| 377 | 378 | Граница в восточном направлении по северной границе кадастрового квартала 70:14:0100009 |
| 378 | 379 | Граница в восточном направлении по северной границе кадастрового квартала 70:14:0100009 |
| 379 | 380 | Граница в восточном направлении по северной границе кадастрового квартала 70:14:0100009 |
| 380 | 381 | Граница в восточном направлении по северной границе кадастрового квартала 70:14:0100009 |
| 381 | 382 | Граница в восточном направлении по северной границе кадастрового квартала 70:14:0100009 |
| 382 | 383 | Граница в восточном направлении по северной границе кадастрового квартала 70:14:0100009 |
| 383 | 384 | Граница в восточном направлении по северной границе кадастрового квартала 70:14:0100009 |
| 384 | 385 | Граница в восточном направлении по северной границе кадастрового квартала 70:14:0100009 |
| 385 | 386 | Граница в восточном направлении по северной границе кадастрового квартала 70:14:0100009 |
| 386 | 387 | Граница в восточном направлении по северной границе кадастрового квартала 70:14:0100009 |
| 387 | 388 | Граница в восточном направлении по северной границе кадастрового квартала 70:14:0100009 |
| 388 | 389 | Граница в восточном направлении по северной границе кадастрового квартала |

# ОПИСАНИЕ МЕСТОПОЛОЖЕНИЯ ГРАНИЦ

**д. Губино Моряковского сельского поселения Томского муниципального района Томской области**

(наименование объекта, местоположение границ которого описано (далее -объект)

| 1 | 2 | 3 |
|---|---|---|
| | | 70:14:0100009 |
| 389 | 390 | Граница в восточном направлении по северной границе кадастрового квартала 70:14:0100009 |
| 390 | 391 | Граница в восточном направлении по северной границе кадастрового квартала 70:14:0100009 |
| 391 | 392 | Граница в восточном направлении по северной границе кадастрового квартала 70:14:0100009 |
| 392 | 393 | Граница в восточном направлении по северной границе кадастрового квартала 70:14:0100009 |
| 393 | 394 | Граница в восточном направлении по северной границе кадастрового квартала 70:14:0100009 |
| 394 | 395 | Граница в восточном направлении по северной границе кадастрового квартала 70:14:0100009 |
| 395 | 396 | Граница в восточном направлении по северной границе кадастрового квартала 70:14:0100009 |
| 396 | 397 | Граница в восточном направлении по северной границе кадастрового квартала 70:14:0100009 |
| 397 | 398 | Граница в восточном направлении по северной границе кадастрового квартала 70:14:0100009 |
| 398 | 399 | Граница в восточном направлении по северной границе кадастрового квартала 70:14:0100009 |
| 399 | 400 | Граница в восточном направлении по северной границе кадастрового квартала 70:14:0100009 |
| 400 | 401 | Граница в южном направлении по северно-восточной границе кадастрового квартала 70:14:0100009 |
| 401 | 402 | Граница в южном направлении по северно-восточной границе кадастрового квартала 70:14:0100009 |
| 402 | 403 | Граница в южном направлении по северно-восточной границе кадастрового квартала 70:14:0100009 |
| 403 | 404 | Граница в южном направлении по северно-восточной границе кадастрового квартала 70:14:0100009 |
| 404 | 405 | Граница в южном направлении по северно-восточной границе кадастрового квартала 70:14:0100009 |
| 405 | 406 | Граница в южном направлении по северно-восточной границе кадастрового квартала 70:14:0100009 |
| 406 | 407 | Граница в южном направлении по северно-восточной границе кадастрового квартала 70:14:0100009 |
| 407 | 408 | Граница в южном направлении по северно-восточной границе кадастрового квартала 70:14:0100009 |
| 408 | 409 | Граница в южном направлении по северно-восточной границе кадастрового квартала 70:14:0100009 |
| 409 | 410 | Граница в южном направлении по северно-восточной границе кадастрового квартала 70:14:0100009 |
| 410 | 411 | Граница в южном направлении по северно-восточной границе кадастрового квартала 70:14:0100009 |
| 411 | 412 | Граница в южном направлении по северно-восточной границе кадастрового квартала 70:14:0100009 |
| 412 | 413 | Граница в южном направлении по северно-восточной границе кадастрового квартала 70:14:0100009 |
| 413 | 414 | Граница в южном направлении по северно-восточной границе кадастрового квартала 70:14:0100009 |
| 414 | 415 | Граница в южном направлении по северно-восточной границе кадастрового квартала 70:14:0100009 |
| 415 | 416 | Граница в южном направлении по северно-восточной границе кадастрового квартала 70:14:0100009 |

# ОПИСАНИЕ МЕСТОПОЛОЖЕНИЯ ГРАНИЦ

**д. Губино Моряковского сельского поселения Томского муниципального района Томской области**

(наименование объекта, местоположение границ которого описано (далее -объект)

| 1 | 2 | 3 |
|---|---|---|
| 416 | 417 | Граница в южном направлении по северно-восточной границе кадастрового квартала 70:14:0100009 |
| 417 | 418 | Граница в южном направлении по северно-восточной границе кадастрового квартала 70:14:0100009 |
| 418 | 419 | Граница в южном направлении по северно-восточной границе кадастрового квартала 70:14:0100009 |
| 419 | 420 | Граница в южном направлении по северно-восточной границе кадастрового квартала 70:14:0100009 |
| 420 | 421 | Граница в южном направлении по северно-восточной границе кадастрового квартала 70:14:0100009 |
| 421 | 422 | Граница в южном направлении по северно-восточной границе кадастрового квартала 70:14:0100009 |
| 422 | 423 | Граница в южном направлении по северно-восточной границе кадастрового квартала 70:14:0100009 |
| 423 | 424 | Граница в южном направлении по северно-восточной границе кадастрового квартала 70:14:0100009 |
| 424 | 425 | Граница в южном направлении по северно-восточной границе кадастрового квартала 70:14:0100009 |
| 425 | 426 | Граница в южном направлении по северно-восточной границе кадастрового квартала 70:14:0100009 |
| 426 | 427 | Граница в южном направлении по северно-восточной границе кадастрового квартала 70:14:0100009 |
| 427 | 428 | Граница в южном направлении по северно-восточной границе кадастрового квартала 70:14:0100009 |
| 428 | 429 | Граница в южном направлении по северно-восточной границе кадастрового квартала 70:14:0100009 |
| 429 | 430 | Граница в южном направлении по северно-восточной границе кадастрового квартала 70:14:0100009 |
| 430 | 431 | Граница в южном направлении по северно-восточной границе кадастрового квартала 70:14:0100009 |
| 431 | 432 | Граница в южном направлении по северно-восточной границе кадастрового квартала 70:14:0100009 |
| 432 | 433 | Граница в южном направлении по северно-восточной границе кадастрового квартала 70:14:0100009 |
| 433 | 434 | Граница в южном направлении по северно-восточной границе кадастрового квартала 70:14:0100009 |
| 434 | 435 | Граница в северо-западном направлении вдоль границы земельного участка с кадастровым номером 70:14:0000000:1278 |
| 435 | 436 | Граница в северо-западном направлении вдоль границы земельного участка с кадастровым номером 70:14:0000000:1278 |
| 436 | 437 | Граница в северо-западном направлении вдоль границы земельного участка с кадастровым номером 70:14:0000000:1278 |
| 437 | 438 | Граница в северо-западном направлении вдоль границы земельного участка с кадастровым номером 70:14:0000000:1278 |
| 438 | 439 | Граница в северо-западном направлении вдоль границы земельного участка с кадастровым номером 70:14:0000000:1278 |
| 439 | 440 | Граница в северо-западном направлении вдоль границы земельного участка с кадастровым номером 70:14:0000000:1278 |
| 440 | 441 | Граница в северо-западном направлении вдоль границы земельного участка с кадастровым номером 70:14:0000000:1278 |
| 441 | 442 | Граница в северо-западном направлении вдоль границы земельного участка с кадастровым номером 70:14:0000000:1278 |
| 442 | 443 | Граница в северо-западном направлении вдоль границы земельного участка с кадастровым номером 70:14:0000000:1278 |
| 443 | 444 | Граница в северо-западном направлении вдоль границы земельного участка с кадастровым номером 70:14:0000000:1278 |

# ОПИСАНИЕ МЕСТОПОЛОЖЕНИЯ ГРАНИЦ

**д. Губино Моряковского сельского поселения Томского муниципального района Томской области**

(наименование объекта, местоположение границ которого описано (далее -объект)

| 1 | 2 | 3 |
|---|---|---|
| 444 | 445 | Граница в северо-западном направлении вдоль границы земельного участка с кадастровым номером 70:14:0000000:1278 |
| 445 | 446 | Граница в северо-западном направлении вдоль границы земельного участка с кадастровым номером 70:14:0000000:1278 |
| 446 | 447 | Граница в северо-западном направлении вдоль границы земельного участка с кадастровым номером 70:14:0000000:1278 |
| 447 | 448 | Граница в северо-западном направлении вдоль границы земельного участка с кадастровым номером 70:14:0000000:1278 |
| 448 | 449 | Граница в северо-западном направлении вдоль границы земельного участка с кадастровым номером 70:14:0000000:1278 |
| 449 | 450 | Граница в северо-западном направлении вдоль границы земельного участка с кадастровым номером 70:14:0000000:1278 |
| 450 | 451 | Граница в северо-западном направлении вдоль границы земельного участка с кадастровым номером 70:14:0000000:1278 |
| 451 | 452 | Граница в северо-западном направлении вдоль границы земельного участка с кадастровым номером 70:14:0000000:1278 |
| 452 | 453 | Граница в северо-западном направлении вдоль границы земельного участка с кадастровым номером 70:14:0000000:1278 |
| 453 | 454 | Граница в северо-западном направлении вдоль границы земельного участка с кадастровым номером 70:14:0000000:1278 |
| 454 | 455 | Граница в северо-западном направлении вдоль границы земельного участка с кадастровым номером 70:14:0000000:1278 |
| 455 | 456 | Граница в северо-западном направлении вдоль границы земельного участка с кадастровым номером 70:14:0000000:1278 |
| 456 | 457 | Граница в северо-западном направлении вдоль границы земельного участка с кадастровым номером 70:14:0000000:1278 |
| 457 | 458 | Граница в северо-западном направлении вдоль границы земельного участка с кадастровым номером 70:14:0000000:1278 |
| 458 | 459 | Граница в северо-западном направлении вдоль границы земельного участка с кадастровым номером 70:14:0000000:1278 |
| 459 | 460 | Граница в северо-западном направлении вдоль границы земельного участка с кадастровым номером 70:14:0000000:1278 |
| 460 | 461 | Граница в северо-западном направлении вдоль границы земельного участка с кадастровым номером 70:14:0000000:1278 |
| 461 | 462 | Граница в северо-западном направлении вдоль границы земельного участка с кадастровым номером 70:14:0000000:1278 |
| 462 | 463 | Граница в северо-западном направлении вдоль границы земельного участка с кадастровым номером 70:14:0000000:1278 |
| 463 | 464 | Граница в северо-западном направлении вдоль границы земельного участка с кадастровым номером 70:14:0000000:1278 |
| 464 | 465 | Граница в северо-западном направлении вдоль границы земельного участка с кадастровым номером 70:14:0000000:1278 |
| 465 | 466 | Граница в северо-западном направлении вдоль границы земельного участка с кадастровым номером 70:14:0000000:1278 |
| 466 | 467 | Граница в северо-западном направлении вдоль границы земельного участка с кадастровым номером 70:14:0000000:1278 |
| 467 | 468 | Граница в северо-западном направлении вдоль границы земельного участка с кадастровым номером 70:14:0000000:1278 |
| 468 | 469 | Граница в северо-западном направлении вдоль границы земельного участка с кадастровым номером 70:14:0000000:1278 |
| 469 | 470 | Граница в северо-западном направлении вдоль границы земельного участка с |

# ОПИСАНИЕ МЕСТОПОЛОЖЕНИЯ ГРАНИЦ

**д. Губино Моряковского сельского поселения Томского муниципального района Томской области**

(наименование объекта, местоположение границ которого описано (далее -объект)

| 1 | 2 | 3 |
|---|---|---|
| | | кадастровым номером 70:14:0000000:1278 |
| 470 | 471 | Граница в северо-западном направлении вдоль границы земельного участка с кадастровым номером 70:14:0000000:1278 |
| 471 | 472 | Граница в северо-западном направлении вдоль границы земельного участка с кадастровым номером 70:14:0000000:1278 |
| 472 | 473 | Граница в северо-западном направлении вдоль границы земельного участка с кадастровым номером 70:14:0000000:1278 |
| 473 | 474 | Граница в северо-западном направлении вдоль границы земельного участка с кадастровым номером 70:14:0000000:1278 |
| 474 | 475 | Граница в северо-западном направлении вдоль границы земельного участка с кадастровым номером 70:14:0000000:1278 |
| 475 | 476 | Граница в северо-западном направлении вдоль границы земельного участка с кадастровым номером 70:14:0000000:1278 |
| 476 | 477 | Граница в северо-западном направлении вдоль границы земельного участка с кадастровым номером 70:14:0000000:1278 |
| 477 | 478 | Граница в северо-западном направлении вдоль границы земельного участка с кадастровым номером 70:14:0000000:1278 |
| 478 | 479 | Граница в северо-западном направлении вдоль границы земельного участка с кадастровым номером 70:14:0000000:1278 |
| 479 | 480 | Граница в северо-западном направлении вдоль границы земельного участка с кадастровым номером 70:14:0000000:1278 |
| 480 | 481 | Граница в северо-западном направлении вдоль границы земельного участка с кадастровым номером 70:14:0000000:1278 |
| 481 | 482 | Граница в северо-западном направлении вдоль границы земельного участка с кадастровым номером 70:14:0000000:1278 |
| 482 | 483 | Граница в северо-западном направлении вдоль границы земельного участка с кадастровым номером 70:14:0000000:1278 |
| 483 | 484 | Граница в северо-западном направлении вдоль границы земельного участка с кадастровым номером 70:14:0000000:1278 |
| 484 | 360 | Граница в северо-западном направлении вдоль границы земельного участка с кадастровым номером 70:14:0000000:1278 |
| | | |
| 485 | 486 | Граница по границе земельного участка с кадастровым номером 70:14:0100034:523 |
| 486 | 487 | Граница по границе земельного участка с кадастровым номером 70:14:0100034:523 |
| 487 | 488 | Граница по границе земельного участка с кадастровым номером 70:14:0100034:523 |
| 488 | 485 | Граница по границе земельного участка с кадастровым номером 70:14:0100034:523 |
| | | |
| 489 | 490 | 70:14:0000000:2632 |
| 490 | 491 | 70:14:0000000:2632 |
| 491 | 492 | 70:14:0000000:2632 |
| 492 | 489 | 70:14:0000000:2632 |
| | | |
| 493 | 494 | 70:14:0000000:2632 |
| 494 | 495 | 70:14:0000000:2632 |
| 495 | 496 | 70:14:0000000:2632 |
| 496 | 493 | 70:14:0000000:2632 |
| | | |

# ОПИСАНИЕ МЕСТОПОЛОЖЕНИЯ ГРАНИЦ

**д. Губино Моряковского сельского поселения Томского муниципального района Томской области**

(наименование объекта, местоположение границ которого описано (далее -объект)

| 1 | 2 | 3 |
|---|---|---|
| 497 | 498 | 70:14:0000000:2632 |
| 498 | 499 | 70:14:0000000:2632 |
| 499 | 500 | 70:14:0000000:2632 |
| 500 | 497 | 70:14:0000000:2632 |
| | | |
| 501 | 502 | 70:14:0000000:2632 |
| 502 | 503 | 70:14:0000000:2632 |
| 503 | 504 | 70:14:0000000:2632 |
| 504 | 501 | 70:14:0000000:2632 |
| | | |
| 505 | 506 | 70:14:0000000:2632 |
| 506 | 507 | 70:14:0000000:2632 |
| 507 | 508 | 70:14:0000000:2632 |
| 508 | 505 | 70:14:0000000:2632 |
| | | |
| 509 | 510 | 70:14:0000000:2632 |
| 510 | 511 | 70:14:0000000:2632 |
| 511 | 512 | 70:14:0000000:2632 |
| 512 | 509 | 70:14:0000000:2632 |
| | | |
| 513 | 514 | 70:14:0000000:2632 |
| 514 | 515 | 70:14:0000000:2632 |
| 515 | 516 | 70:14:0000000:2632 |
| 516 | 513 | 70:14:0000000:2632 |
| | | |
| 517 | 518 | 70:14:0000000:2632 |
| 518 | 519 | 70:14:0000000:2632 |
| 519 | 520 | 70:14:0000000:2632 |
| 520 | 517 | 70:14:0000000:2632 |
| | | |
| 521 | 522 | 70:14:0000000:2632 |
| 522 | 523 | 70:14:0000000:2632 |
| 523 | 524 | 70:14:0000000:2632 |
| 524 | 521 | 70:14:0000000:2632 |
| | | |
| 525 | 526 | 70:14:0000000:2632 |
| 526 | 527 | 70:14:0000000:2632 |
| 527 | 528 | 70:14:0000000:2632 |
| 528 | 525 | 70:14:0000000:2632 |
| | | |
| 529 | 530 | 70:14:0000000:2632 |
| 530 | 531 | 70:14:0000000:2632 |
| 531 | 532 | 70:14:0000000:2632 |
| 532 | 529 | 70:14:0000000:2632 |

# ОПИСАНИЕ МЕСТОПОЛОЖЕНИЯ ГРАНИЦ

**д. Козюлино Моряковского сельского поселения Томского муниципального района Томской области**

(наименование объекта, местоположение границ которого описано (далее -объект)

## Сведения об объекте

| № п/п | Характеристики объекта | Описание характеристик |
|---|---|---|
| 1 | 2 | 3 |
| 1 | Местоположение объекта | Томская обл., Томский р-н, с/п Моряковское, д. Козюлино |
| 2 | Площадь объекта ± величина погрешности определения площади (**Р ± ДР**) | 1287534±397 кв.м |
| 3 | Иные характеристики объекта | — |

# ОПИСАНИЕ МЕСТОПОЛОЖЕНИЯ ГРАНИЦ

**д. Козюлино Моряковского сельского поселения Томского муниципального района Томской области**

(наименование объекта, местоположение границ которого описано (далее — объект)

## Сведения о местоположении границ объекта

**1. Система координат** *МСК 70, зона 4*

**2. Сведения о характерных точках границ объекта**

| Обозначение характерных точек границ | Координаты, м | | Метод определения координат характерной точки | Средняя квадратическая погрешность положения характерной точки ($M_t$), м | Описание обозначения точки на местности (при наличии) |
|---|---|---|---|---|---|
| | X | Y | | | |
| 1 | 2 | 3 | 4 | 5 | 6 |
| 1 | 388327,34 | 4295943,05 | Картометрический метод | 1,00 | — |
| 2 | 388346,36 | 4295993,97 | Картометрический метод | 1,00 | — |
| 3 | 388276,46 | 4296109,47 | Картометрический метод | 1,00 | — |
| 4 | 388152,49 | 4296232,19 | Картометрический метод | 1,00 | — |
| 5 | 388114,22 | 4296259,34 | Картометрический метод | 1,00 | — |
| 6 | 388054,41 | 4296283,40 | Картометрический метод | 1,00 | — |
| 7 | 387889,85 | 4296346,49 | Картометрический метод | 1,00 | — |
| 8 | 387654,51 | 4296414,75 | Картометрический метод | 1,00 | — |
| 9 | 387490,99 | 4296477,45 | Картометрический метод | 1,00 | — |
| 10 | 387272,50 | 4296587,39 | Картометрический метод | 1,00 | — |
| 11 | 386997,85 | 4296732,91 | Картометрический метод | 1,00 | — |
| 12 | 386955,23 | 4296745,28 | Картометрический метод | 1,00 | — |
| 13 | 386809,16 | 4296831,86 | Картометрический метод | 1,00 | — |
| 14 | 386666,71 | 4296925,17 | Картометрический метод | 1,00 | — |
| 15 | 386578,58 | 4296985,85 | Картометрический метод | 1,00 | — |
| 16 | 386498,05 | 4297041,82 | Картометрический метод | 1,00 | — |
| 17 | 386324,69 | 4297176,45 | Картометрический метод | 1,00 | — |
| 18 | 386142,39 | 4297327,12 | Картометрический метод | 1,00 | — |
| 19 | 385983,12 | 4297474,82 | Картометрический метод | 1,00 | — |
| 20 | 385883,65 | 4297556,16 | Картометрический метод | 1,00 | — |

# ОПИСАНИЕ МЕСТОПОЛОЖЕНИЯ ГРАНИЦ

**д. Козюлино Моряковского сельского поселения Томского муниципального района Томской области**

(наименование объекта, местоположение границ которого описано (далее — объект)

## Сведения о местоположении границ объекта

| 1 | 2 | 3 | 4 | 5 | 6 |
|---|---|---|---|---|---|
| 21 | 385877,36 | 4297560,64 | Картометрический метод | 1,00 | — |
| 22 | 385846,83 | 4297524,33 | Картометрический метод | 1,00 | — |
| 23 | 385769,15 | 4297587,93 | Картометрический метод | 1,00 | — |
| 24 | 385793,95 | 4297617,34 | Картометрический метод | 1,00 | — |
| 25 | 385658,14 | 4297697,12 | Картометрический метод | 1,00 | — |
| 26 | 385264,32 | 4297068,58 | Картометрический метод | 1,00 | — |
| 27 | 385309,57 | 4297026,76 | Картометрический метод | 1,00 | — |
| 28 | 385304,41 | 4296927,03 | Картометрический метод | 1,00 | — |
| 29 | 385291,15 | 4296916,07 | Картометрический метод | 1,00 | — |
| 30 | 385335,87 | 4296814,03 | Картометрический метод | 1,00 | — |
| 31 | 385369,08 | 4296818,19 | Картометрический метод | 1,00 | — |
| 32 | 385515,77 | 4296750,37 | Картометрический метод | 1,00 | — |
| 33 | 385642,69 | 4296653,45 | Картометрический метод | 1,00 | — |
| 34 | 385697,18 | 4296608,30 | Картометрический метод | 1,00 | — |
| 35 | 385645,80 | 4296564,71 | Картометрический метод | 1,00 | — |
| 36 | 385647,36 | 4296535,13 | Картометрический метод | 1,00 | — |
| 37 | 385711,19 | 4296497,76 | Картометрический метод | 1,00 | — |
| 38 | 385692,51 | 4296438,60 | Картометрический метод | 1,00 | — |
| 39 | 385750,11 | 4296407,46 | Картометрический метод | 1,00 | — |
| 40 | 385795,26 | 4296412,13 | Картометрический метод | 1,00 | — |
| 41 | 385684,72 | 4296184,83 | Картометрический метод | 1,00 | — |
| 42 | 385533,71 | 4295999,56 | Картометрический метод | 1,00 | — |
| 43 | 385743,56 | 4295818,13 | Картометрический метод | 1,00 | — |
| 44 | 385945,38 | 4296099,06 | Картометрический метод | 1,00 | — |
| 45 | 385869,66 | 4296194,90 | Картометрический метод | 1,00 | — |

# ОПИСАНИЕ МЕСТОПОЛОЖЕНИЯ ГРАНИЦ

**д. Козюлино Моряковского сельского поселения Томского муниципального района Томской области**

(наименование объекта, местоположение границ которого описано (далее — объект)

## Сведения о местоположении границ объекта

| 1 | 2 | 3 | 4 | 5 | 6 |
|---|---|---|---|---|---|
| 46 | 385964,49 | 4296436,29 | Картометрический метод | 1,00 | — |
| 47 | 386134,32 | 4296592,96 | Картометрический метод | 1,00 | — |
| 48 | 386132,88 | 4296670,46 | Картометрический метод | 1,00 | — |
| 49 | 386181,68 | 4296693,94 | Картометрический метод | 1,00 | — |
| 50 | 386277,58 | 4296740,07 | Картометрический метод | 1,00 | — |
| 51 | 386294,64 | 4296844,21 | Картометрический метод | 1,00 | — |
| 52 | 386448,76 | 4296811,11 | Картометрический метод | 1,00 | — |
| 53 | 386552,19 | 4296775,94 | Картометрический метод | 1,00 | — |
| 54 | 386696,85 | 4296712,52 | Картометрический метод | 1,00 | — |
| 55 | 386754,02 | 4296726,51 | Картометрический метод | 1,00 | — |
| 56 | 386784,25 | 4296685,19 | Картометрический метод | 1,00 | — |
| 57 | 387244,22 | 4296475,38 | Картометрический метод | 1,00 | — |
| 58 | 387303,86 | 4296388,75 | Картометрический метод | 1,00 | — |
| 59 | 387628,85 | 4296307,08 | Картометрический метод | 1,00 | — |
| 60 | 387655,78 | 4296260,91 | Картометрический метод | 1,00 | — |
| 61 | 387973,70 | 4296201,19 | Картометрический метод | 1,00 | — |
| 62 | 388093,39 | 4296145,83 | Картометрический метод | 1,00 | — |
| 63 | 388218,07 | 4296026,67 | Картометрический метод | 1,00 | — |
| 1 | 388327,34 | 4295943,05 | Картометрический метод | 1,00 | — |
| | | | | | |
| 64 | 385423,98 | 4297009,70 | Аналитический метод | 0,20 | — |
| 65 | 385418,01 | 4297013,55 | Аналитический метод | 0,20 | — |
| 66 | 385416,88 | 4297011,91 | Аналитический метод | 0,20 | — |
| 67 | 385422,85 | 4297008,05 | Аналитический метод | 0,20 | — |
| 64 | 385423,98 | 4297009,70 | Аналитический метод | 0,20 | — |

# ОПИСАНИЕ МЕСТОПОЛОЖЕНИЯ ГРАНИЦ

**д. Козюлино Моряковского сельского поселения Томского муниципального района Томской области**

(наименование объекта, местоположение границ которого описано (далее — объект)

## Сведения о местоположении границ объекта

| 1 | 2 | 3 | 4 | 5 | 6 |
|---|---|---|---|---|---|
| 68 | 385381,52 | 4297031,25 | Аналитический метод | 0,20 | — |
| 69 | 385382,50 | 4297032,99 | Аналитический метод | 0,20 | — |
| 70 | 385380,76 | 4297033,97 | Аналитический метод | 0,20 | — |
| 71 | 385379,78 | 4297032,23 | Аналитический метод | 0,20 | — |
| 68 | 385381,52 | 4297031,25 | Аналитический метод | 0,20 | — |
| | | | | | |
| 72 | 385339,68 | 4297056,34 | Аналитический метод | 0,20 | — |
| 73 | 385340,71 | 4297058,05 | Аналитический метод | 0,20 | — |
| 74 | 385339,00 | 4297059,08 | Аналитический метод | 0,20 | — |
| 75 | 385337,97 | 4297057,37 | Аналитический метод | 0,20 | — |
| 72 | 385339,68 | 4297056,34 | Аналитический метод | 0,20 | — |

**3. Сведения о характерных точках части (частей) границы объекта**

| Обозначение характерных точек части границы | Координаты, м | | Метод определения координат характерной точки | Средняя квадратическая погрешность положения характерной точки ($M_t$), м | Описание обозначения точки на местности (при наличии) |
|---|---|---|---|---|---|
| | X | Y | | | |
| 1 | 2 | 3 | 4 | 5 | 6 |
| Часть № | | | | | |
| | | | | | |
| | | | | | |

# ОПИСАНИЕ МЕСТОПОЛОЖЕНИЯ ГРАНИЦ

**д. Козюлино Моряковского сельского поселения Томского муниципального района Томской области**

(наименование объекта, местоположение границ которого описано (далее — объект)

## Сведения о местоположении измененных (уточненных) границ объекта

**1. Система координат** *МСК 70, зона 4*

**2. Сведения о характерных точках границ объекта**

| Обозначение характерных точек границ | Существующие координаты, м | | Измененные (уточненные) координаты, м | | Метод определения координат характерной точки | Средняя квадратическая погрешность положения характерной точки ($M_t$), м | Описание обозначения точки на местности (при наличии) |
|---|---|---|---|---|---|---|---|
| | X | Y | X | Y | | | |
| 1 | 2 | 3 | 4 | 5 | 6 | 7 | 8 |
| — | — | — | — | — | — | — | — |

**3. Сведения о характерных точках части (частей) границы объекта**

Часть №

| Обозначение характерных точек границ | Существующие координаты, м | | Измененные (уточненные) координаты, м | | Метод определения координат характерной точки | Средняя квадратическая погрешность положения характерной точки ($M_t$), м | Описание обозначения точки на местности (при наличии) |
|---|---|---|---|---|---|---|---|
| | X | Y | X | Y | | | |
| 1 | 2 | 3 | 4 | 5 | 6 | 7 | 8 |
| — | — | — | — | — | — | — | — |

# ОПИСАНИЕ МЕСТОПОЛОЖЕНИЯ ГРАНИЦ

**д. Козюлино Моряковского сельского поселения Томского муниципального района Томской области**

(наименование объекта, местоположение границ которого описано (далее -объект)

| Прохождение границы | | Описание прохождения границы |
|---|---|---|
| от точки | до точки | |
| 1 | 2 | 3 |
| 1 | 2 | Граница в северо-восточном направлении вдоль северной границы кадастрового квартала 70:14:0100028 |
| 2 | 3 | Граница в южном направлении вдоль восточной границы кадастрового квартала 70:14:0100028 |
| 3 | 4 | Граница в северо-восточном направлении вдоль северной границы кадастрового квартала 70:14:0100028 |
| 4 | 5 | Граница в северо-восточном направлении вдоль северной границы кадастрового квартала 70:14:0100028 |
| 5 | 6 | Граница в северо-восточном направлении вдоль северной границы кадастрового квартала 70:14:0100028 |
| 6 | 7 | Граница в северо-восточном направлении вдоль северной границы кадастрового квартала 70:14:0100028 |
| 7 | 8 | Граница в северо-восточном направлении вдоль северной границы кадастрового квартала 70:14:0100028 |
| 8 | 9 | Граница в северо-восточном направлении вдоль северной границы кадастрового квартала 70:14:0100028 |
| 9 | 10 | Граница в северо-восточном направлении вдоль северной границы кадастрового квартала 70:14:0100028 |
| 10 | 11 | Граница в северо-восточном направлении вдоль северной границы кадастрового квартала 70:14:0100028 |
| 11 | 12 | Граница в северо-восточном направлении вдоль северной границы кадастрового квартала 70:14:0100028 |
| 12 | 13 | Граница в северо-восточном направлении вдоль северной границы кадастрового квартала 70:14:0100028 |
| 13 | 14 | Граница в северо-восточном направлении вдоль северной границы кадастрового квартала 70:14:0100028 |
| 14 | 15 | Граница в северо-восточном направлении вдоль северной границы кадастрового квартала 70:14:0100028 |
| 15 | 16 | Граница в северо-восточном направлении вдоль северной границы кадастрового квартала 70:14:0100028 |
| 16 | 17 | Граница в северо-восточном направлении вдоль северной границы кадастрового квартала 70:14:0100028 |
| 17 | 18 | Граница в северо-восточном направлении вдоль северной границы кадастрового квартала 70:14:0100028 |
| 18 | 19 | Граница в северо-восточном направлении вдоль северной границы кадастрового квартала 70:14:0100028 |
| 19 | 20 | Граница в северо-восточном направлении вдоль северной границы кадастрового квартала 70:14:0100028 |
| 20 | 21 | Граница в северо-восточном направлении вдоль северной границы кадастрового квартала 70:14:0100028 |
| 21 | 22 | Граница в северо-восточном направлении вдоль северной границы кадастрового квартала 70:14:0100028 |
| 22 | 23 | Граница в северо-восточном направлении вдоль северной границы кадастрового квартала 70:14:0100028 |
| 23 | 24 | Граница в северо-восточном направлении вдоль северной границы кадастрового квартала 70:14:0100028 |
| 24 | 25 | Граница в северо-восточном направлении вдоль северной границы кадастрового квартала 70:14:0100028 |
| 25 | 26 | Граница юго-западном направлении вдоль южной границы кадастрового квартала |

# ОПИСАНИЕ МЕСТОПОЛОЖЕНИЯ ГРАНИЦ

**д. Козюлино Моряковского сельского поселения Томского муниципального района Томской области**

(наименование объекта, местоположение границ которого описано (далее -объект)

| 1 | 2 | 3 |
|---|---|---|
| | | 70:14:0100011 |
| 26 | 27 | Граница юго-западном направлении вдоль южной границы кадастрового квартала 70:14:0100011 |
| 27 | 28 | Граница юго-западном направлении вдоль южной границы кадастрового квартала 70:14:0100011 |
| 28 | 29 | Граница юго-западном направлении вдоль южной границы кадастрового квартала 70:14:0100011 |
| 29 | 30 | Граница юго-западном направлении вдоль южной границы кадастрового квартала 70:14:0100011 |
| 30 | 31 | Граница в северо-западном направлении по границе земельного участка с кадастровым номером 70:14:0100034:545 |
| 31 | 32 | Граница в северо-западном направлении по границе земельного участка с кадастровым номером 70:14:0100034:545 |
| 32 | 33 | Граница в северо-западном направлении по границе земельного участка с кадастровым номером 70:14:0100034:545 |
| 33 | 34 | Граница в северо-западном направлении по границе земельного участка с кадастровым номером 70:14:0100034:545 |
| 34 | 35 | Граница в северо-западном направлении по границе земельного участка с кадастровым номером 70:14:0100034:545 |
| 35 | 36 | Граница в северо-западном направлении по границе земельного участка с кадастровым номером 70:14:0100034:545 |
| 36 | 37 | Граница в северо-западном направлении по границе земельного участка с кадастровым номером 70:14:0100034:545 |
| 37 | 38 | Граница в северо-западном направлении по границе земельного участка с кадастровым номером 70:14:0100034:545 |
| 38 | 39 | Граница в северо-западном направлении по границе земельного участка с кадастровым номером 70:14:0100034:545 |
| 39 | 40 | Граница в северо-западном направлении по границе земельного участка с кадастровым номером 70:14:0100034:545 |
| 40 | 41 | Граница в северо-западном направлении по границе земельного участка с кадастровым номером 70:14:0100034:545 |
| 41 | 42 | Граница в северо-западном направлении по границе земельного участка с кадастровым номером 70:14:0100034:545 |
| 42 | 43 | Граница в северо-западном направлении по границе земельного участка с кадастровым номером 70:14:0100034:545 |
| 43 | 44 | Граница в северо-восточном направлении по границе земельного участка с кадастровым номером 70:14:0100034:545 |
| 44 | 45 | Граница в северо-восточном направлении по границе земельного участка с кадастровым номером 70:14:0100034:545 |
| 45 | 46 | Граница в северо-восточном направлении по границе земельного участка с кадастровым номером 70:14:0100034:545 |
| 46 | 47 | Граница в северо-восточном направлении по границе земельного участка с кадастровым номером 70:14:0100034:545 |
| 47 | 48 | Граница в северо-восточном направлении по границе земельного участка с кадастровым номером 70:14:0100034:545 |
| 48 | 49 | Граница в северо-восточном направлении по границе земельного участка с кадастровым номером 70:14:0100034:545 |
| 49 | 50 | Граница в северо-восточном направлении по границе земельного участка с кадастровым номером 70:14:0100034:545 |
| 50 | 51 | Граница в северо-восточном направлении по границе земельного участка с кадастровым номером 70:14:0100034:545 |
| 51 | 52 | Граница в северном направлении по границе земельного участка с кадастровым |

# ОПИСАНИЕ МЕСТОПОЛОЖЕНИЯ ГРАНИЦ

**д. Козюлино Моряковского сельского поселения Томского муниципального района Томской области**

(наименование объекта, местоположение границ которого описано (далее -объект)

| 1 | 2 | 3 |
|---|---|---|
| | | номером 70:14:0100034:545 |
| 52 | 53 | Граница в северном направлении по границе земельного участка с кадастровым номером 70:14:0100034:545 |
| 53 | 54 | Граница в северном направлении по границе земельного участка с кадастровым номером 70:14:0100034:545 |
| 54 | 55 | Граница в северном направлении по границе земельного участка с кадастровым номером 70:14:0100034:545 |
| 55 | 56 | Граница в северном направлении по границе земельного участка с кадастровым номером 70:14:0100034:545 |
| 56 | 57 | Граница в северном направлении по границе земельного участка с кадастровым номером 70:14:0100034:545 |
| 57 | 58 | Граница в северном направлении по границе земельного участка с кадастровым номером 70:14:0100034:545 |
| 58 | 59 | Граница в северном направлении по границе земельного участка с кадастровым номером 70:14:0100034:545 |
| 59 | 60 | Граница в северном направлении по границе земельного участка с кадастровым номером 70:14:0100034:545 |
| 60 | 61 | Граница в северном направлении по границе земельного участка с кадастровым номером 70:14:0100034:545 |
| 61 | 62 | Граница в северном направлении по границе земельного участка с кадастровым номером 70:14:0100034:545 |
| 62 | 63 | Граница в северном направлении по границе земельного участка с кадастровым номером 70:14:0100034:545 |
| 63 | 1 | Граница в северном направлении по границе земельного участка с кадастровым номером 70:14:0100034:545 |
| | | |
| 64 | 65 | Граница по границе земельного участка с кадастровым номером 70:14:0100034:865 |
| 65 | 66 | Граница по границе земельного участка с кадастровым номером 70:14:0100034:865 |
| 66 | 67 | Граница по границе земельного участка с кадастровым номером 70:14:0100034:865 |
| 67 | 64 | Граница по границе земельного участка с кадастровым номером 70:14:0100034:865 |
| | | |
| 68 | 69 | Граница по границе земельного участка с кадастровым номером 70:14:0100034:865 |
| 69 | 70 | Граница по границе земельного участка с кадастровым номером 70:14:0100034:865 |
| 70 | 71 | Граница по границе земельного участка с кадастровым номером 70:14:0100034:865 |
| 71 | 68 | Граница по границе земельного участка с кадастровым номером 70:14:0100034:865 |
| | | |
| 72 | 73 | Граница по границе земельного участка с кадастровым номером 70:14:0100034:865 |
| 73 | 74 | Граница по границе земельного участка с кадастровым номером 70:14:0100034:865 |
| 74 | 75 | Граница по границе земельного участка с кадастровым номером 70:14:0100034:865 |
| 75 | 72 | Граница по границе земельного участка с кадастровым номером 70:14:0100034:865 |

# ОПИСАНИЕ МЕСТОПОЛОЖЕНИЯ ГРАНИЦ

**д. Красноигловск Моряковского сельского поселения Томского муниципального района Томской области**

(наименование объекта, местоположение границ которого описано (далее -объект)

## Сведения об объекте

| № п/п | Характеристики объекта | Описание характеристик |
|---|---|---|
| 1 | 2 | 3 |
| 1 | Местоположение объекта | Томская обл., Томский р-н, с/п Моряковское, д. Красноигловск |
| 2 | Площадь объекта ± величина погрешности определения площади (**Р ± ДР**) | 765169±306 кв.м |
| 3 | Иные характеристики объекта | — |

# ОПИСАНИЕ МЕСТОПОЛОЖЕНИЯ ГРАНИЦ

**д. Красноигловск Моряковского сельского поселения Томского муниципального района Томской области**

(наименование объекта, местоположение границ которого описано (далее — объект)

## Сведения о местоположении границ объекта

**1. Система координат** *МСК 70, зона 4*

**2. Сведения о характерных точках границ объекта**

| Обозначение характерных точек границ | Координаты, м | | Метод определения координат характерной точки | Средняя квадратическая погрешность положения характерной точки ($M_t$), м | Описание обозначения точки на местности (при наличии) |
|---|---|---|---|---|---|
| | X | Y | | | |
| 1 | 2 | 3 | 4 | 5 | 6 |
| 1 | 404739,07 | 4291345,73 | Картометрический метод | 1,00 | — |
| 2 | 404675,36 | 4291454,95 | Картометрический метод | 1,00 | — |
| 3 | 404652,32 | 4291464,74 | Картометрический метод | 1,00 | — |
| 4 | 404487,86 | 4291593,85 | Картометрический метод | 1,00 | — |
| 5 | 404471,98 | 4291816,10 | Картометрический метод | 1,00 | — |
| 6 | 404609,57 | 4292186,51 | Картометрический метод | 1,00 | — |
| 7 | 404374,09 | 4292297,64 | Картометрический метод | 1,00 | — |
| 8 | 404033,90 | 4291738,99 | Картометрический метод | 1,00 | — |
| 9 | 404000,27 | 4291755,68 | Картометрический метод | 1,00 | — |
| 10 | 403978,50 | 4291715,22 | Аналитический метод | 2,50 | — |
| 11 | 403933,59 | 4291551,36 | Картометрический метод | 1,00 | — |
| 12 | 404097,58 | 4291463,89 | Картометрический метод | 1,00 | — |
| 13 | 404227,14 | 4291384,01 | Картометрический метод | 1,00 | — |
| 14 | 404304,10 | 4291340,17 | Картометрический метод | 1,00 | — |
| 15 | 404366,45 | 4291313,87 | Картометрический метод | 1,00 | — |
| 16 | 404404,44 | 4291294,38 | Картометрический метод | 1,00 | — |
| 17 | 404534,98 | 4291248,60 | Картометрический метод | 1,00 | — |
| 18 | 404622,66 | 4291219,37 | Картометрический метод | 1,00 | — |
| 19 | 404682,72 | 4291195,65 | Картометрический метод | 1,00 | — |
| 1 | 404739,07 | 4291345,73 | Картометрический метод | 1,00 | — |

# ОПИСАНИЕ МЕСТОПОЛОЖЕНИЯ ГРАНИЦ

**д. Красноигловск Моряковского сельского поселения Томского муниципального района Томской области**

(наименование объекта, местоположение границ которого описано (далее — объект)

## Сведения о местоположении границ объекта

| 1 | 2 | 3 | 4 | 5 | 6 |
|---|---|---|---|---|---|
| | | | | | |
| 20 | 402607,66 | 4292290,04 | Картометрический метод | 1,00 | — |
| 21 | 402623,56 | 4292310,19 | Картометрический метод | 1,00 | — |
| 22 | 402619,38 | 4292313,66 | Аналитический метод | 2,50 | — |
| 23 | 402587,26 | 4292340,81 | Аналитический метод | 2,50 | — |
| 24 | 402586,46 | 4292384,02 | Аналитический метод | 2,50 | — |
| 25 | 402479,19 | 4292483,03 | Аналитический метод | 2,50 | — |
| 26 | 402271,18 | 4292614,38 | Аналитический метод | 2,50 | — |
| 27 | 402262,21 | 4292653,00 | Картометрический метод | 1,00 | — |
| 28 | 402183,33 | 4292698,48 | Картометрический метод | 1,00 | — |
| 29 | 401928,01 | 4292795,06 | Картометрический метод | 1,00 | — |
| 30 | 401568,82 | 4292874,57 | Аналитический метод | 0,10 | — |
| 31 | 401533,76 | 4292877,42 | Картометрический метод | 1,00 | — |
| 32 | 401164,41 | 4293138,00 | Картометрический метод | 1,00 | — |
| 33 | 400981,26 | 4293267,22 | Картометрический метод | 1,00 | — |
| 34 | 400954,97 | 4293218,47 | Картометрический метод | 1,00 | — |
| 35 | 400677,78 | 4292952,20 | Картометрический метод | 1,00 | — |
| 36 | 400777,73 | 4292927,35 | Картометрический метод | 1,00 | — |
| 37 | 400868,35 | 4292892,29 | Картометрический метод | 1,00 | — |
| 38 | 400918,22 | 4292866,76 | Картометрический метод | 1,00 | — |
| 39 | 400947,86 | 4292850,88 | Картометрический метод | 1,00 | — |
| 40 | 401117,72 | 4292832,36 | Картометрический метод | 1,00 | — |
| 41 | 401203,45 | 4292819,66 | Картометрический метод | 1,00 | — |
| 42 | 401446,88 | 4292767,98 | Картометрический метод | 1,00 | — |
| 43 | 401661,71 | 4292725,47 | Картометрический метод | 1,00 | — |
| 44 | 401848,69 | 4292684,02 | Картометрический метод | 1,00 | — |

# ОПИСАНИЕ МЕСТОПОЛОЖЕНИЯ ГРАНИЦ

**д. Красноигловск Моряковского сельского поселения Томского муниципального района Томской области**

(наименование объекта, местоположение границ которого описано (далее — объект)

## Сведения о местоположении границ объекта

| 1 | 2 | 3 | 4 | 5 | 6 |
|---|---|---|---|---|---|
| 45 | 401929,13 | 4292649,18 | Картометрический метод | 1,00 | — |
| 46 | 401987,67 | 4292636,57 | Картометрический метод | 1,00 | — |
| 47 | 402036,36 | 4292619,64 | Картометрический метод | 1,00 | — |
| 48 | 402149,60 | 4292566,72 | Картометрический метод | 1,00 | — |
| 49 | 402215,21 | 4292534,97 | Картометрический метод | 1,00 | — |
| 50 | 402293,53 | 4292490,52 | Картометрический метод | 1,00 | — |
| 51 | 402383,49 | 4292430,20 | Картометрический метод | 1,00 | — |
| 52 | 402448,05 | 4292384,69 | Картометрический метод | 1,00 | — |
| 53 | 402550,71 | 4292331,77 | Картометрический метод | 1,00 | — |
| 20 | 402607,66 | 4292290,04 | Картометрический метод | 1,00 | — |

**3. Сведения о характерных точках части (частей) границы объекта**

| Обозначение характерных точек части границы | Координаты, м | | Метод определения координат характерной точки | Средняя квадратическая погрешность положения характерной точки ($M_t$), м | Описание обозначения точки на местности (при наличии) |
|---|---|---|---|---|---|
| | X | Y | | | |
| 1 | 2 | 3 | 4 | 5 | 6 |
| Часть № | | | | | |
| | | | | | |
| | | | | | |

# ОПИСАНИЕ МЕСТОПОЛОЖЕНИЯ ГРАНИЦ

**д. Красноигловск Моряковского сельского поселения Томского муниципального района Томской области**

(наименование объекта, местоположение границ которого описано (далее — объект)

## Сведения о местоположении измененных (уточненных) границ объекта

**1. Система координат** *МСК 70, зона 4*

**2. Сведения о характерных точках границ объекта**

| Обозначение характерных точек границ | Существующие координаты, м | | Измененные (уточненные) координаты, м | | Метод определения координат характерной точки | Средняя квадратическая погрешность положения характерной точки ($M_t$), м | Описание обозначения точки на местности (при наличии) |
|---|---|---|---|---|---|---|---|
| | X | Y | X | Y | | | |
| 1 | 2 | 3 | 4 | 5 | 6 | 7 | 8 |
| — | — | — | — | — | — | — | — |

**3. Сведения о характерных точках части (частей) границы объекта**

Часть №

| Обозначение характерных точек границ | Существующие координаты, м | | Измененные (уточненные) координаты, м | | Метод определения координат характерной точки | Средняя квадратическая погрешность положения характерной точки ($M_t$), м | Описание обозначения точки на местности (при наличии) |
|---|---|---|---|---|---|---|---|
| | X | Y | X | Y | | | |
| 1 | 2 | 3 | 4 | 5 | 6 | 7 | 8 |
| — | — | — | — | — | — | — | — |

# ОПИСАНИЕ МЕСТОПОЛОЖЕНИЯ ГРАНИЦ

**д. Красноигловск Моряковского сельского поселения Томского муниципального района Томской области**

(наименование объекта, местоположение границ которого описано (далее -объект)

| Прохождение границы | | Описание прохождения границы |
|---|---|---|
| от точки | до точки | |
| 1 | 2 | 3 |
| | | |
| 1 | 2 | Граница в юго-восточном направлении по границе земельного участка с кадастровым номером 70:14:0200023:7 |
| 2 | 3 | Граница в юго-восточном направлении вдоль границы земельного участка с кадастровым номером 70:14:0200023:7 |
| 3 | 4 | Граница в юго-восточном направлении вдоль границы земельного участка с кадастровым номером 70:14:0200023:7 |
| 4 | 5 | Граница в восточном направлении вдоль границы земельного участка с кадастровым номером 70:14:0200023:7 |
| 5 | 6 | Граница в восточном направлении вдоль границы земельного участка с кадастровым номером 70:14:0200023:7 |
| 6 | 7 | Граница в южном направлении вдоль границы земельного участка с кадастровым номером 70:14:0200023:7 |
| 7 | 8 | Граница в юго-западном направлении вдоль границы земельного участка с кадастровым номером 70:14:0200023:7 |
| 8 | 9 | Граница в юго-западном направлении вдоль границы земельного участка с кадастровым номером 70:14:0200023:7 |
| 9 | 10 | Граница в юго-восточном направлении по границе земельного участка с кадастровым номером 70:14:0200023:7 |
| 10 | 11 | Граница в юго-восточном направлении по границе земельного участка с кадастровым номером 70:14:0200023:7 |
| 11 | 12 | Граница в северном направлении вдоль западной границы кадастрового квартала 70:14:0209001 |
| 12 | 13 | Граница в северном направлении вдоль западной границы кадастрового квартала 70:14:0209001 |
| 13 | 14 | Граница в северном направлении вдоль западной границы кадастрового квартала 70:14:0209001 |
| 14 | 15 | Граница в северном направлении вдоль западной границы кадастрового квартала 70:14:0209001 |
| 15 | 16 | Граница в северном направлении вдоль западной границы кадастрового квартала 70:14:0209001 |
| 16 | 17 | Граница в северном направлении вдоль западной границы кадастрового квартала 70:14:0209001 |
| 17 | 18 | Граница в северном направлении вдоль западной границы кадастрового квартала 70:14:0209001 |
| 18 | 19 | Граница в северном направлении вдоль западной границы кадастрового квартала 70:14:0209001 |
| 19 | 1 | Граница в северном направлении вдоль западной границы кадастрового квартала 70:14:0209001 |
| | | |
| 20 | 21 | Граница северо-восточном направлении в сторону земельного участка с кадастровым номером 70:14:0200023:6 |
| 21 | 22 | Граница юго-восточном направлении по границе земельного участка с кадастровым номером 70:14:0200023:6 |
| 22 | 23 | Граница юго-восточном направлении по границе земельного участка с кадастровым номером 70:14:0200023:6 |
| 23 | 24 | Граница юго-восточном направлении по границе земельного участка с кадастровым номером 70:14:0200023:6 |
| 24 | 25 | Граница юго-восточном направлении по границе земельного участка с кадастровым номером 70:14:0200023:6 |
| 25 | 26 | Граница юго-восточном направлении по границе земельного участка с |

# ОПИСАНИЕ МЕСТОПОЛОЖЕНИЯ ГРАНИЦ

**д. Красноигловск Моряковского сельского поселения Томского муниципального района Томской области**

(наименование объекта, местоположение границ которого описано (далее -объект)

| 1 | 2 | 3 |
|---|---|---|
| | | кадастровым номером 70:14:0200023:6 |
| 26 | 27 | Граница юго-восточном направлении по границе земельного участка с кадастровым номером 70:14:0200023:6 |
| 27 | 28 | Граница южном направлении по границе земельного участка с кадастровым номером 70:14:0000000:1325 |
| 28 | 29 | Граница южном направлении по границе земельного участка с кадастровым номером 70:14:0000000:1325 |
| 29 | 30 | Граница южном направлении по границе земельного участка с кадастровым номером 70:14:0000000:1325 |
| 30 | 31 | Граница южном направлении по границе земельного участка с кадастровым номером 70:14:0000000:1325 |
| 31 | 32 | Граница южном направлении по границе земельного участка с кадастровым номером 70:14:0000000:1325 |
| 32 | 33 | Граница южном направлении по границе земельного участка с кадастровым номером 70:14:0000000:1325 |
| 33 | 34 | Граница юго-западном направлении по границе земельного участка с кадастровым номером 70:14:0200023:4 |
| 34 | 35 | Граница юго-западном направлении по границе земельного участка с кадастровым номером 70:14:0200023:4 |
| 35 | 36 | Граница в северном направлении вдоль западной границы кадастрового квартала 70:14:0209002 |
| 36 | 37 | Граница в северном направлении вдоль западной границы кадастрового квартала 70:14:0209002 |
| 37 | 38 | Граница в северном направлении вдоль западной границы кадастрового квартала 70:14:0209002 |
| 38 | 39 | Граница в северном направлении вдоль западной границы кадастрового квартала 70:14:0209002 |
| 39 | 40 | Граница в северном направлении вдоль западной границы кадастрового квартала 70:14:0209002 |
| 40 | 41 | Граница в северном направлении вдоль западной границы кадастрового квартала 70:14:0209002 |
| 41 | 42 | Граница в северном направлении вдоль западной границы кадастрового квартала 70:14:0209002 |
| 42 | 43 | Граница в северном направлении вдоль западной границы кадастрового квартала 70:14:0209002 |
| 43 | 44 | Граница в северном направлении вдоль западной границы кадастрового квартала 70:14:0209002 |
| 44 | 45 | Граница в северном направлении вдоль западной границы кадастрового квартала 70:14:0209002 |
| 45 | 46 | Граница в северном направлении вдоль западной границы кадастрового квартала 70:14:0209002 |
| 46 | 47 | Граница в северном направлении вдоль западной границы кадастрового квартала 70:14:0209002 |
| 47 | 48 | Граница в северном направлении вдоль западной границы кадастрового квартала 70:14:0209002 |
| 48 | 49 | Граница в северном направлении вдоль западной границы кадастрового квартала 70:14:0209002 |
| 49 | 50 | Граница в северном направлении вдоль западной границы кадастрового квартала 70:14:0209002 |
| 50 | 51 | Граница в северном направлении вдоль западной границы кадастрового квартала 70:14:0209002 |

# ОПИСАНИЕ МЕСТОПОЛОЖЕНИЯ ГРАНИЦ

**д. Красноигловск Моряковского сельского поселения Томского муниципального района Томской области**

(наименование объекта, местоположение границ которого описано (далее -объект)

| 1 | 2 | 3 |
|---|---|---|
| 51 | 52 | Граница в северном направлении вдоль западной границы кадастрового квартала 70:14:0209002 |
| 52 | 53 | Граница в северном направлении вдоль западной границы кадастрового квартала 70:14:0209002 |
| 53 | 20 | Граница в северном направлении вдоль западной границы кадастрового квартала 70:14:0209002 |

# ОПИСАНИЕ МЕСТОПОЛОЖЕНИЯ ГРАНИЦ

**д. Новоигловск Моряковского сельского поселения Томского муниципального района Томской области**

(наименование объекта, местоположение границ которого описано (далее -объект)

## Сведения об объекте

| № п/п | Характеристики объекта | Описание характеристик |
|---|---|---|
| 1 | 2 | 3 |
| 1 | Местоположение объекта | Томская обл., Томский р-н, с/п Моряковское, д. Новоигловск |
| 2 | Площадь объекта ± величина погрешности определения площади (**Р ± ДР**) | 163244±141 кв.м |
| 3 | Иные характеристики объекта | — |

# ОПИСАНИЕ МЕСТОПОЛОЖЕНИЯ ГРАНИЦ

**д. Новоигловск Моряковского сельского поселения Томского муниципального района Томской области**

(наименование объекта, местоположение границ которого описано (далее — объект)

## Сведения о местоположении границ объекта

**1. Система координат** *МСК 70, зона 4*

**2. Сведения о характерных точках границ объекта**

| Обозначение характерных точек границ | Координаты, м | | Метод определения координат характерной точки | Средняя квадратическая погрешность положения характерной точки ($M_t$), м | Описание обозначения точки на местности (при наличии) |
|---|---|---|---|---|---|
| | X | Y | | | |
| 1 | 2 | 3 | 4 | 5 | 6 |
| 1 | 404538,69 | 4289847,66 | Картометрический метод | 1,00 | — |
| 2 | 404542,06 | 4289865,84 | Картометрический метод | 1,00 | — |
| 3 | 404527,31 | 4289893,50 | Картометрический метод | 1,00 | — |
| 4 | 404527,84 | 4289923,94 | Картометрический метод | 1,00 | — |
| 5 | 404446,94 | 4289929,53 | Картометрический метод | 1,00 | — |
| 6 | 404052,50 | 4290007,44 | Картометрический метод | 1,00 | — |
| 7 | 403929,53 | 4290037,04 | Картометрический метод | 1,00 | — |
| 8 | 403816,00 | 4290064,34 | Картометрический метод | 1,00 | — |
| 9 | 403632,53 | 4290134,53 | Картометрический метод | 1,00 | — |
| 10 | 403238,87 | 4290321,42 | Картометрический метод | 1,00 | — |
| 11 | 403204,75 | 4290272,18 | Картометрический метод | 1,00 | — |
| 12 | 403176,83 | 4290227,59 | Картометрический метод | 1,00 | — |
| 13 | 402899,13 | 4290261,60 | Картометрический метод | 1,00 | — |
| 14 | 402889,88 | 4290193,30 | Картометрический метод | 1,00 | — |
| 15 | 403285,84 | 4290157,38 | Картометрический метод | 1,00 | — |
| 16 | 403285,28 | 4290126,41 | Картометрический метод | 1,00 | — |
| 17 | 403398,06 | 4290075,72 | Картометрический метод | 1,00 | — |
| 18 | 403544,30 | 4290034,32 | Картометрический метод | 1,00 | — |
| 19 | 403786,68 | 4289979,23 | Картометрический метод | 1,00 | — |
| 20 | 403878,68 | 4289953,61 | Картометрический метод | 1,00 | — |

# ОПИСАНИЕ МЕСТОПОЛОЖЕНИЯ ГРАНИЦ

**д. Новоигловск Моряковского сельского поселения Томского муниципального района Томской области**

(наименование объекта, местоположение границ которого описано (далее — объект)

## Сведения о местоположении границ объекта

| 1 | 2 | 3 | 4 | 5 | 6 |
|---|---|---|---|---|---|
| 21 | 403961,42 | 4289934,83 | Картометрический метод | 1,00 | — |
| 22 | 404090,32 | 4289922,27 | Картометрический метод | 1,00 | — |
| 23 | 404216,97 | 4289894,97 | Картометрический метод | 1,00 | — |
| 24 | 404403,87 | 4289868,84 | Картометрический метод | 1,00 | — |
| 1 | 404538,69 | 4289847,66 | Картометрический метод | 1,00 | — |

**3. Сведения о характерных точках части (частей) границы объекта**

| Обозначение характерных точек части границы | Координаты, м | | Метод определения координат характерной точки | Средняя квадратическая погрешность положения характерной точки ($M_t$), м | Описание обозначения точки на местности (при наличии) |
|---|---|---|---|---|---|
| | X | Y | | | |
| 1 | 2 | 3 | 4 | 5 | 6 |
| Часть № | | | | | |
| | | | | | |
| | | | | | |

# ОПИСАНИЕ МЕСТОПОЛОЖЕНИЯ ГРАНИЦ

**д. Новоигловск Моряковского сельского поселения Томского муниципального района Томской области**

(наименование объекта, местоположение границ которого описано (далее — объект)

## Сведения о местоположении измененных (уточненных) границ объекта

**1. Система координат** *МСК 70, зона 4*

**2. Сведения о характерных точках границ объекта**

| Обозначение характерных точек границ | Существующие координаты, м | | Измененные (уточненные) координаты, м | | Метод определения координат характерной точки | Средняя квадратическая погрешность положения характерной точки ($M_t$), м | Описание обозначения точки на местности (при наличии) |
|---|---|---|---|---|---|---|---|
| | X | Y | X | Y | | | |
| 1 | 2 | 3 | 4 | 5 | 6 | 7 | 8 |
| — | — | — | — | — | — | — | — |

**3. Сведения о характерных точках части (частей) границы объекта**

Часть №

| Обозначение характерных точек границ | Существующие координаты, м | | Измененные (уточненные) координаты, м | | Метод определения координат характерной точки | Средняя квадратическая погрешность положения характерной точки ($M_t$), м | Описание обозначения точки на местности (при наличии) |
|---|---|---|---|---|---|---|---|
| | X | Y | X | Y | | | |
| 1 | 2 | 3 | 4 | 5 | 6 | 7 | 8 |
| — | — | — | — | — | — | — | — |

# ОПИСАНИЕ МЕСТОПОЛОЖЕНИЯ ГРАНИЦ

**д. Новоигловск Моряковского сельского поселения Томского муниципального района Томской области**

(наименование объекта, местоположение границ которого описано (далее -объект)

| Прохождение границы | | Описание прохождения границы |
|---|---|---|
| от точки | до точки | |
| 1 | 2 | 3 |
| 1 | 2 | Граница в восточном направлении по северной границе кадастрового квартала 70:14:0114001 |
| 2 | 3 | Граница в восточном направлении по северной границе кадастрового квартала 70:14:0114001 |
| 3 | 4 | Граница в восточном направлении по северной границе кадастрового квартала 70:14:0114001 |
| 4 | 5 | Граница в южном направлении по восточной границе кадастрового квартала 70:14:0114001 |
| 5 | 6 | Граница в южном направлении по восточной границе кадастрового квартала 70:14:0114001 |
| 6 | 7 | Граница в южном направлении по восточной границе кадастрового квартала 70:14:0114001 |
| 7 | 8 | Граница в южном направлении по восточной границе кадастрового квартала 70:14:0114001 |
| 8 | 9 | Граница в южном направлении по восточной границе кадастрового квартала 70:14:0114001 |
| 9 | 10 | Граница в южном направлении по восточной границе кадастрового квартала 70:14:0114001 |
| 10 | 11 | Граница в юго-западном направлении вдоль южной границе кадастрового квартала 70:14:0114001 |
| 11 | 12 | Граница в юго-западном направлении вдоль южной границе кадастрового квартала 70:14:0114001 |
| 12 | 13 | Граница в южном направлении в сторону земельного участка с кадастровым номером 70:14:0000000:1977 |
| 13 | 14 | Граница в западном направлении вдоль границ земельного участка с кадастровым номером 70:14:0000000:1977 |
| 14 | 15 | Граница в северном направлении в сторону кадастрового квартала 70:14:0114001 |
| 15 | 16 | Граница в северном направлении вдоль западной границы кадастрового квартала 70:14:0114001 |
| 16 | 17 | Граница в северном направлении вдоль западной границы кадастрового квартала 70:14:0114001 |
| 17 | 18 | Граница в северном направлении вдоль западной границы кадастрового квартала 70:14:0114001 |
| 18 | 19 | Граница в северном направлении вдоль западной границы кадастрового квартала 70:14:0114001 |
| 19 | 20 | Граница в северном направлении вдоль западной границы кадастрового квартала 70:14:0114001 |
| 20 | 21 | Граница в северном направлении вдоль западной границы кадастрового квартала 70:14:0114001 |
| 21 | 22 | Граница в северном направлении вдоль западной границы кадастрового квартала 70:14:0114001 |
| 22 | 23 | Граница в северном направлении вдоль западной границы кадастрового квартала 70:14:0114001 |
| 23 | 24 | Граница в северном направлении вдоль западной границы кадастрового квартала 70:14:0114001 |
| 24 | 1 | Граница в северном направлении вдоль западной границы кадастрового квартала 70:14:0114001 |

# ОПИСАНИЕ МЕСТОПОЛОЖЕНИЯ ГРАНИЦ

**п. Поздняково Моряковского сельского поселения Томского муниципального района Томской области**

(наименование объекта, местоположение границ которого описано (далее -объект)

## Сведения об объекте

| № п/п | Характеристики объекта | Описание характеристик |
|---|---|---|
| 1 | 2 | 3 |
| 1 | Местоположение объекта | Томская обл., Томский р-н, с/п Моряковское, п. Поздняково |
| 2 | Площадь объекта ± величина погрешности определения площади (**Р ± ДР**) | 554492±261 кв.м |
| 3 | Иные характеристики объекта | — |

# ОПИСАНИЕ МЕСТОПОЛОЖЕНИЯ ГРАНИЦ

**п. Поздняково Моряковского сельского поселения Томского муниципального района Томской области**

(наименование объекта, местоположение границ которого описано (далее — объект)

## Сведения о местоположении границ объекта

**1. Система координат** *МСК 70, зона 4*

**2. Сведения о характерных точках границ объекта**

| Обозначение характерных точек границ | Координаты, м | | Метод определения координат характерной точки | Средняя квадратическая погрешность положения характерной точки ($M_t$), м | Описание обозначения точки на местности (при наличии) |
|---|---|---|---|---|---|
| | X | Y | | | |
| 1 | 2 | 3 | 4 | 5 | 6 |
| 1 | 370520,26 | 4286608,97 | Картометрический метод | 1,00 | — |
| 2 | 370604,08 | 4286642,04 | Картометрический метод | 1,00 | — |
| 3 | 370993,00 | 4286851,47 | Картометрический метод | 1,00 | — |
| 4 | 371052,96 | 4286930,83 | Картометрический метод | 1,00 | — |
| 5 | 371055,60 | 4286975,46 | Аналитический метод | 0,10 | — |
| 6 | 371047,19 | 4287001,07 | Аналитический метод | 0,10 | — |
| 7 | 371015,05 | 4287058,25 | Картометрический метод | 1,00 | — |
| 8 | 370992,74 | 4287091,93 | Картометрический метод | 1,00 | — |
| 9 | 371043,33 | 4287130,02 | Аналитический метод | 0,10 | — |
| 10 | 371026,25 | 4287160,76 | Аналитический метод | 0,10 | — |
| 11 | 371015,80 | 4287177,44 | Аналитический метод | 0,10 | — |
| 12 | 370972,76 | 4287149,02 | Картометрический метод | 1,00 | — |
| 13 | 370954,27 | 4287134,80 | Аналитический метод | 0,10 | — |
| 14 | 370919,70 | 4287108,38 | Картометрический метод | 1,00 | — |
| 15 | 370863,63 | 4287113,19 | Картометрический метод | 1,00 | — |
| 16 | 370826,48 | 4287138,51 | Картометрический метод | 1,00 | — |
| 17 | 370806,19 | 4287139,28 | Картометрический метод | 1,00 | — |
| 18 | 370756,88 | 4287252,25 | Картометрический метод | 1,00 | — |
| 19 | 370700,06 | 4287226,19 | Картометрический метод | 1,00 | — |
| 20 | 370663,16 | 4287200,53 | Картометрический метод | 1,00 | — |

# ОПИСАНИЕ МЕСТОПОЛОЖЕНИЯ ГРАНИЦ

**п. Поздняково Моряковского сельского поселения Томского муниципального района Томской области**

(наименование объекта, местоположение границ которого описано (далее — объект)

## Сведения о местоположении границ объекта

| 1 | 2 | 3 | 4 | 5 | 6 |
|---|---|---|---|---|---|
| 21 | 370669,00 | 4287124,94 | Картометрический метод | 1,00 | — |
| 22 | 370701,78 | 4287089,03 | Картометрический метод | 1,00 | — |
| 23 | 370669,06 | 4287059,97 | Картометрический метод | 1,00 | — |
| 24 | 370644,97 | 4287044,31 | Картометрический метод | 1,00 | — |
| 25 | 370614,69 | 4287041,63 | Картометрический метод | 1,00 | — |
| 26 | 370543,44 | 4286977,25 | Картометрический метод | 1,00 | — |
| 27 | 370517,99 | 4286963,18 | Аналитический метод | 0,10 | — |
| 28 | 370509,00 | 4286956,63 | Картометрический метод | 1,00 | — |
| 29 | 370486,69 | 4286969,25 | Картометрический метод | 1,00 | — |
| 30 | 370475,69 | 4287001,59 | Картометрический метод | 1,00 | — |
| 31 | 370437,63 | 4286995,81 | Картометрический метод | 1,00 | — |
| 32 | 370427,66 | 4286977,34 | Картометрический метод | 1,00 | — |
| 33 | 370434,16 | 4286945,06 | Картометрический метод | 1,00 | — |
| 34 | 370435,09 | 4286924,47 | Картометрический метод | 1,00 | — |
| 35 | 370428,28 | 4286904,00 | Картометрический метод | 1,00 | — |
| 36 | 370398,61 | 4286886,20 | Аналитический метод | 0,10 | — |
| 37 | 370383,79 | 4286935,51 | Картометрический метод | 1,00 | — |
| 38 | 370339,24 | 4286965,95 | Картометрический метод | 1,00 | — |
| 39 | 370330,24 | 4286985,74 | Картометрический метод | 1,00 | — |
| 40 | 370280,28 | 4286986,85 | Картометрический метод | 1,00 | — |
| 41 | 370268,11 | 4286970,79 | Картометрический метод | 1,00 | — |
| 42 | 370233,34 | 4286976,22 | Картометрический метод | 1,00 | — |
| 43 | 370216,47 | 4286968,81 | Картометрический метод | 1,00 | — |
| 44 | 370207,25 | 4286956,75 | Картометрический метод | 1,00 | — |
| 45 | 370092,91 | 4286929,78 | Картометрический метод | 1,00 | — |

# ОПИСАНИЕ МЕСТОПОЛОЖЕНИЯ ГРАНИЦ

**п. Поздняково Моряковского сельского поселения Томского муниципального района Томской области**

(наименование объекта, местоположение границ которого описано (далее — объект)

## Сведения о местоположении границ объекта

| 1 | 2 | 3 | 4 | 5 | 6 |
|---|---|---|---|---|---|
| 46 | 370083,63 | 4286860,06 | Аналитический метод | 0,10 | — |
| 47 | 369992,45 | 4286856,63 | Картометрический метод | 1,00 | — |
| 48 | 369964,15 | 4286830,85 | Аналитический метод | 0,10 | — |
| 49 | 369931,35 | 4286786,36 | Картометрический метод | 1,00 | — |
| 50 | 369862,65 | 4286795,19 | Картометрический метод | 1,00 | — |
| 51 | 369809,93 | 4286767,10 | Картометрический метод | 1,00 | — |
| 52 | 369772,81 | 4286725,00 | Картометрический метод | 1,00 | — |
| 53 | 369743,09 | 4286719,09 | Картометрический метод | 1,00 | — |
| 54 | 369699,85 | 4286685,07 | Картометрический метод | 1,00 | — |
| 55 | 369678,15 | 4286629,01 | Картометрический метод | 1,00 | — |
| 56 | 369639,08 | 4286625,47 | Аналитический метод | 0,10 | — |
| 57 | 369617,98 | 4286623,43 | Аналитический метод | 0,10 | — |
| 58 | 369607,94 | 4286602,54 | Аналитический метод | 0,10 | — |
| 59 | 369610,03 | 4286571,44 | Аналитический метод | 0,10 | — |
| 60 | 369629,20 | 4286478,98 | Картометрический метод | 1,00 | — |
| 61 | 369675,06 | 4286467,60 | Аналитический метод | 0,10 | — |
| 62 | 369696,08 | 4286458,46 | Аналитический метод | 0,10 | — |
| 63 | 369723,30 | 4286469,57 | Картометрический метод | 1,00 | — |
| 64 | 369722,06 | 4286492,48 | Картометрический метод | 1,00 | — |
| 65 | 369752,92 | 4286505,35 | Картометрический метод | 1,00 | — |
| 66 | 369783,92 | 4286429,79 | Картометрический метод | 1,00 | — |
| 67 | 369860,03 | 4286448,06 | Картометрический метод | 1,00 | — |
| 68 | 369934,75 | 4286472,41 | Картометрический метод | 1,00 | — |
| 69 | 369973,50 | 4286457,74 | Картометрический метод | 1,00 | — |
| 70 | 369989,01 | 4286416,05 | Аналитический метод | 0,10 | — |

# ОПИСАНИЕ МЕСТОПОЛОЖЕНИЯ ГРАНИЦ

**п. Поздняково Моряковского сельского поселения Томского муниципального района Томской области**

(наименование объекта, местоположение границ которого описано (далее — объект)

## Сведения о местоположении границ объекта

| 1 | 2 | 3 | 4 | 5 | 6 |
|---|---|---|---|---|---|
| 71 | 369981,69 | 4286382,31 | Картометрический метод | 1,00 | — |
| 72 | 369890,75 | 4286298,33 | Картометрический метод | 1,00 | — |
| 73 | 369874,14 | 4286322,13 | Картометрический метод | 1,00 | — |
| 74 | 369823,54 | 4286284,53 | Картометрический метод | 1,00 | — |
| 75 | 369859,06 | 4286245,19 | Картометрический метод | 1,00 | — |
| 76 | 370070,56 | 4286384,05 | Картометрический метод | 1,00 | — |
| 77 | 370168,19 | 4286432,22 | Картометрический метод | 1,00 | — |
| 1 | 370520,26 | 4286608,97 | Картометрический метод | 1,00 | — |

**3. Сведения о характерных точках части (частей) границы объекта**

| Обозначение характерных точек части границы | Координаты, м | | Метод определения координат характерной точки | Средняя квадратическая погрешность положения характерной точки ($M_t$), м | Описание обозначения точки на местности (при наличии) |
|---|---|---|---|---|---|
| | X | Y | | | |
| 1 | 2 | 3 | 4 | 5 | 6 |
| Часть № | | | | | |
| | | | | | |
| | | | | | |

# ОПИСАНИЕ МЕСТОПОЛОЖЕНИЯ ГРАНИЦ

**п. Поздняково Моряковского сельского поселения Томского муниципального района Томской области**

(наименование объекта, местоположение границ которого описано (далее — объект)

## Сведения о местоположении измененных (уточненных) границ объекта

**1. Система координат** *МСК 70, зона 4*

**2. Сведения о характерных точках границ объекта**

| Обозначение характерных точек границ | Существующие координаты, м | | Измененные (уточненные) координаты, м | | Метод определения координат характерной точки | Средняя квадратическая погрешность положения характерной точки ($M_t$), м | Описание обозначения точки на местности (при наличии) |
|---|---|---|---|---|---|---|---|
| | X | Y | X | Y | | | |
| 1 | 2 | 3 | 4 | 5 | 6 | 7 | 8 |
| — | — | — | — | — | — | — | — |

**3. Сведения о характерных точках части (частей) границы объекта**

Часть №

| Обозначение характерных точек границ | Существующие координаты, м | | Измененные (уточненные) координаты, м | | Метод определения координат характерной точки | Средняя квадратическая погрешность положения характерной точки ($M_t$), м | Описание обозначения точки на местности (при наличии) |
|---|---|---|---|---|---|---|---|
| | X | Y | X | Y | | | |
| 1 | 2 | 3 | 4 | 5 | 6 | 7 | 8 |
| — | — | — | — | — | — | — | — |

# ОПИСАНИЕ МЕСТОПОЛОЖЕНИЯ ГРАНИЦ

**п. Поздняково Моряковского сельского поселения Томского муниципального района Томской области**

(наименование объекта, местоположение границ которого описано (далее -объект)

| Прохождение границы | | Описание прохождения границы |
|---|---|---|
| от точки | до точки | |
| 1 | 2 | 3 |
| 1 | 2 | Граница в северном направлении вдоль западной границы кадастрового квартала 70:14:0117001 |
| 2 | 3 | Граница в восточном направлении вдоль северной границы кадастрового квартала 70:14:0117001 |
| 3 | 4 | Граница в восточном направлении вдоль северной границы кадастрового квартала 70:14:0117001 |
| 4 | 5 | Граница в восточном направлении вдоль северной границы кадастрового квартала 70:14:0117001 |
| 5 | 6 | Граница в восточном направлении вдоль северной границы кадастрового квартала 70:14:0117001 |
| 6 | 7 | Граница в восточном направлении вдоль северной границы кадастрового квартала 70:14:0117001 |
| 7 | 8 | Граница в восточном направлении вдоль северной границы кадастрового квартала 70:14:0117001 |
| 8 | 9 | Граница в северном направлении вдоль северной границы кадастрового квартала 70:14:0117002 |
| 9 | 10 | Граница в восточном направлении вдоль северной границы кадастрового квартала 70:14:0117002 |
| 10 | 11 | Граница в южном направлении вдоль северной границы кадастрового квартала 70:14:0117002 |
| 11 | 12 | Граница в южном направлении вдоль северной границы кадастрового квартала 70:14:0117002 |
| 12 | 13 | Граница в южном направлении вдоль северной границы кадастрового квартала 70:14:0117002 |
| 13 | 14 | Граница в южном направлении вдоль северной границы кадастрового квартала 70:14:0117002 |
| 14 | 15 | Граница в южном направлении вдоль северной границы кадастрового квартала 70:14:0117002 |
| 15 | 16 | Граница в южном направлении вдоль северной границы кадастрового квартала 70:14:0117002 |
| 16 | 17 | Граница в южном направлении вдоль северной границы кадастрового квартала 70:14:0117002 |
| 17 | 18 | Граница в восточном направлении вдоль северной границы кадастрового квартала 70:14:0117002 |
| 18 | 19 | Граница в южном направлении вдоль северной границы кадастрового квартала 70:14:0117002 |
| 19 | 20 | Граница в южном направлении вдоль северной границы кадастрового квартала 70:14:0117002 |
| 20 | 21 | Граница в западном направлении вдоль северной границы кадастрового квартала 70:14:0117002 |
| 21 | 22 | Граница в западном направлении вдоль северной границы кадастрового квартала 70:14:0117002 |
| 22 | 23 | Граница в южном направлении вдоль восточной границы кадастрового квартала 70:14:0117002 |
| 23 | 24 | Граница в южном направлении вдоль восточной границы кадастрового квартала 70:14:0117002 |
| 24 | 25 | Граница в южном направлении вдоль восточной границы кадастрового квартала 70:14:0117002 |
| 25 | 26 | Граница в южном направлении вдоль восточной границы кадастрового квартала 70:14:0117002 |
| 26 | 27 | Граница в южном направлении вдоль восточной границы кадастрового квартала |

# ОПИСАНИЕ МЕСТОПОЛОЖЕНИЯ ГРАНИЦ

**п. Поздняково Моряковского сельского поселения Томского муниципального района Томской области**

(наименование объекта, местоположение границ которого описано (далее -объект)

| 1 | 2 | 3 |
|---|---|---|
| | | 70:14:0117002 |
| 27 | 28 | Граница в южном направлении вдоль восточной границы кадастрового квартала 70:14:0117002 |
| 28 | 29 | Граница в южном направлении вдоль восточной границы кадастрового квартала 70:14:0117002 |
| 29 | 30 | Граница в южном направлении вдоль восточной границы кадастрового квартала 70:14:0117002 |
| 30 | 31 | Граница в южном направлении вдоль восточной границы кадастрового квартала 70:14:0117002 |
| 31 | 32 | Граница в южном направлении вдоль восточной границы кадастрового квартала 70:14:0117002 |
| 32 | 33 | Граница в южном направлении вдоль восточной границы кадастрового квартала 70:14:0117002 |
| 33 | 34 | Граница в южном направлении вдоль восточной границы кадастрового квартала 70:14:0117002 |
| 34 | 35 | Граница в южном направлении вдоль восточной границы кадастрового квартала 70:14:0117002 |
| 35 | 36 | Граница в южном направлении вдоль восточной границы кадастрового квартала 70:14:0117002 |
| 36 | 37 | Граница в южном направлении вдоль восточной границы кадастрового квартала 70:14:0117002 |
| 37 | 38 | Граница в южном направлении вдоль восточной границы кадастрового квартала 70:14:0117002 |
| 38 | 39 | Граница в южном направлении вдоль восточной границы кадастрового квартала 70:14:0117002 |
| 39 | 40 | Граница в южном направлении вдоль восточной границы кадастрового квартала 70:14:0117002 |
| 40 | 41 | Граница в южном направлении вдоль восточной границы кадастрового квартала 70:14:0117002 |
| 41 | 42 | Граница в южном направлении вдоль восточной границы кадастрового квартала 70:14:0117002 |
| 42 | 43 | Граница в южном направлении вдоль восточной границы кадастрового квартала 70:14:0117002 |
| 43 | 44 | Граница в южном направлении вдоль восточной границы кадастрового квартала 70:14:0117002 |
| 44 | 45 | Граница в южном направлении вдоль восточной границы кадастрового квартала 70:14:0117002 |
| 45 | 46 | Граница в южном направлении вдоль восточной границы кадастрового квартала 70:14:0117002 |
| 46 | 47 | Граница в южном направлении вдоль восточной границы кадастрового квартала 70:14:0117002 |
| 47 | 48 | Граница в южном направлении вдоль восточной границы кадастрового квартала 70:14:0117002 |
| 48 | 49 | Граница в южном направлении вдоль восточной границы кадастрового квартала 70:14:0117002 |
| 49 | 50 | Граница в южном направлении вдоль восточной границы кадастрового квартала 70:14:0117002 |
| 50 | 51 | Граница в южном направлении вдоль восточной границы кадастрового квартала 70:14:0117002 |
| 51 | 52 | Граница в южном направлении вдоль восточной границы кадастрового квартала |

# ОПИСАНИЕ МЕСТОПОЛОЖЕНИЯ ГРАНИЦ

**п. Поздняково Моряковского сельского поселения Томского муниципального района Томской области**

(наименование объекта, местоположение границ которого описано (далее -объект)

| 1 | 2 | 3 |
|---|---|---|
| | | 70:14:0117002 |
| 52 | 53 | Граница в южном направлении вдоль восточной границы кадастрового квартала 70:14:0117002 |
| 53 | 54 | Граница в южном направлении вдоль восточной границы кадастрового квартала 70:14:0117002 |
| 54 | 55 | Граница в южном направлении вдоль восточной границы кадастрового квартала 70:14:0117002 |
| 55 | 56 | Граница в южном направлении вдоль восточной границы кадастрового квартала 70:14:0117002 |
| 56 | 57 | Граница в южном направлении вдоль восточной границы кадастрового квартала 70:14:0117002 |
| 57 | 58 | Граница в южном направлении вдоль восточной границы кадастрового квартала 70:14:0117002 |
| 58 | 59 | Граница в западном направлении вдоль южной границы кадастрового квартала 70:14:0117002 |
| 59 | 60 | Граница в западном направлении вдоль южной границы кадастрового квартала 70:14:0117002 |
| 60 | 61 | Граница в западном направлении вдоль южной границы кадастрового квартала 70:14:0117002 |
| 61 | 62 | Граница в западном направлении вдоль южной границы кадастрового квартала 70:14:0117002 |
| 62 | 63 | Граница в западном направлении вдоль южной границы кадастрового квартала 70:14:0117002 |
| 63 | 64 | Граница в западном направлении вдоль южной границы кадастрового квартала 70:14:0117002 |
| 64 | 65 | Граница в западном направлении вдоль южной границы кадастрового квартала 70:14:0117002 |
| 65 | 66 | Граница в западном направлении вдоль южной границы кадастрового квартала 70:14:0117002 |
| 66 | 67 | Граница в западном направлении вдоль южной границы кадастрового квартала 70:14:0117002 |
| 67 | 68 | Граница в западном направлении вдоль южной границы кадастрового квартала 70:14:0117002 |
| 68 | 69 | Граница в западном направлении вдоль южной границы кадастрового квартала 70:14:0117002 |
| 69 | 70 | Граница в западном направлении вдоль южной границы кадастрового квартала 70:14:0117002 |
| 70 | 71 | Граница в западном направлении вдоль южной границы кадастрового квартала 70:14:0117002 |
| 71 | 72 | Граница в западном направлении вдоль южной границы кадастрового квартала 70:14:0117002 |
| 72 | 73 | Граница в западном направлении вдоль южной границы кадастрового квартала 70:14:0117002 |
| 73 | 74 | Граница в западном направлении вдоль южной границы кадастрового квартала 70:14:0117002 |
| 74 | 75 | Граница в западном направлении вдоль южной границы кадастрового квартала 70:14:0117002 |
| 75 | 76 | Граница в северном направлении вдоль южной границы кадастрового квартала 70:14:0117002 |

# ОПИСАНИЕ МЕСТОПОЛОЖЕНИЯ ГРАНИЦ

**п. Поздняково Моряковского сельского поселения Томского муниципального района Томской области**

(наименование объекта, местоположение границ которого описано (далее -объект)

| 1 | 2 | 3 |
|---|---|---|
| 76 | 77 | Граница в северном направлении вдоль юго-западной границы кадастрового квартала 70:14:0117001 |
| 77 | 1 | Граница в северном направлении вдоль юго-западной границы кадастрового квартала 70:14:0117001 |

# ОПИСАНИЕ МЕСТОПОЛОЖЕНИЯ ГРАНИЦ

**с. Половинка Моряковского сельского поселения Томского муниципального района Томской области**

(наименование объекта, местоположение границ которого описано (далее -объект)

## Сведения об объекте

| № п/п | Характеристики объекта | Описание характеристик |
|---|---|---|
| 1 | 2 | 3 |
| 1 | Местоположение объекта | Томская обл., Томский р-н, с/п Моряковское, с. Половинка |
| 2 | Площадь объекта ± величина погрешности определения площади (**Р ± ДР**) | 2025054±498 кв.м |
| 3 | Иные характеристики объекта | — |

# ОПИСАНИЕ МЕСТОПОЛОЖЕНИЯ ГРАНИЦ

**с. Половинка Моряковского сельского поселения Томского муниципального района Томской области**

(наименование объекта, местоположение границ которого описано (далее — объект)

## Сведения о местоположении границ объекта

**1. Система координат** *МСК 70, зона 4*

**2. Сведения о характерных точках границ объекта**

| Обозначение характерных точек границ | Координаты, м | | Метод определения координат характерной точки | Средняя квадратическая погрешность положения характерной точки ($M_t$), м | Описание обозначения точки на местности (при наличии) |
|---|---|---|---|---|---|
| | X | Y | | | |
| 1 | 2 | 3 | 4 | 5 | 6 |
| 1 | 374809,18 | 4289681,87 | Картометрический метод | 1,00 | — |
| 2 | 375041,43 | 4289815,18 | Картометрический метод | 1,00 | — |
| 3 | 375126,49 | 4289884,37 | Картометрический метод | 1,00 | — |
| 4 | 375487,42 | 4290098,33 | Картометрический метод | 1,00 | — |
| 5 | 375563,67 | 4290123,23 | Картометрический метод | 1,00 | — |
| 6 | 376061,44 | 4290417,83 | Картометрический метод | 1,00 | — |
| 7 | 376368,91 | 4290591,25 | Картометрический метод | 1,00 | — |
| 8 | 376492,01 | 4290668,80 | Картометрический метод | 1,00 | — |
| 9 | 376616,07 | 4290776,33 | Картометрический метод | 1,00 | — |
| 10 | 376820,77 | 4290909,86 | Картометрический метод | 1,00 | — |
| 11 | 377039,14 | 4291077,54 | Картометрический метод | 1,00 | — |
| 12 | 377167,83 | 4291173,39 | Картометрический метод | 1,00 | — |
| 13 | 377128,50 | 4291215,03 | Картометрический метод | 1,00 | — |
| 14 | 377018,81 | 4291242,38 | Картометрический метод | 1,00 | — |
| 15 | 376856,69 | 4291399,31 | Картометрический метод | 1,00 | — |
| 16 | 376590,09 | 4291222,16 | Картометрический метод | 1,00 | — |
| 17 | 376667,41 | 4291149,91 | Картометрический метод | 1,00 | — |
| 18 | 376610,09 | 4291090,06 | Картометрический метод | 1,00 | — |
| 19 | 376517,81 | 4291187,22 | Картометрический метод | 1,00 | — |
| 20 | 376316,00 | 4291015,09 | Картометрический метод | 1,00 | — |

# ОПИСАНИЕ МЕСТОПОЛОЖЕНИЯ ГРАНИЦ

**с. Половинка Моряковского сельского поселения Томского муниципального района Томской области**

(наименование объекта, местоположение границ которого описано (далее — объект)

## Сведения о местоположении границ объекта

| 1 | 2 | 3 | 4 | 5 | 6 |
|---|---|---|---|---|---|
| 21 | 376317,87 | 4290913,48 | Картометрический метод | 1,00 | — |
| 22 | 376287,89 | 4290866,77 | Картометрический метод | 1,00 | — |
| 23 | 376318,97 | 4290844,72 | Картометрический метод | 1,00 | — |
| 24 | 376313,71 | 4290841,45 | Аналитический метод | 0,10 | — |
| 25 | 376264,71 | 4290810,97 | Аналитический метод | 0,10 | — |
| 26 | 376252,31 | 4290830,66 | Аналитический метод | 0,10 | — |
| 27 | 376027,02 | 4290718,36 | Картометрический метод | 1,00 | — |
| 28 | 375978,17 | 4290699,45 | Картометрический метод | 1,00 | — |
| 29 | 375947,55 | 4290732,28 | Картометрический метод | 1,00 | — |
| 30 | 375916,02 | 4290732,97 | Картометрический метод | 1,00 | — |
| 31 | 375871,11 | 4290651,30 | Аналитический метод | 0,10 | — |
| 32 | 375507,88 | 4290450,91 | Картометрический метод | 1,00 | — |
| 33 | 375485,13 | 4290436,49 | Картометрический метод | 1,00 | — |
| 34 | 375461,86 | 4290448,19 | Картометрический метод | 1,00 | — |
| 35 | 375404,16 | 4290411,01 | Картометрический метод | 1,00 | — |
| 36 | 375405,54 | 4290384,99 | Картометрический метод | 1,00 | — |
| 37 | 375120,22 | 4290205,06 | Картометрический метод | 1,00 | — |
| 38 | 375068,22 | 4290236,28 | Картометрический метод | 1,00 | — |
| 39 | 375054,02 | 4290273,47 | Аналитический метод | 0,10 | — |
| 40 | 375007,00 | 4290330,97 | Картометрический метод | 1,00 | — |
| 41 | 375085,22 | 4290383,78 | Картометрический метод | 1,00 | — |
| 42 | 375076,28 | 4290426,59 | Картометрический метод | 1,00 | — |
| 43 | 375114,53 | 4290453,72 | Картометрический метод | 1,00 | — |
| 44 | 375109,81 | 4290501,00 | Картометрический метод | 1,00 | — |
| 45 | 375078,63 | 4290512,34 | Картометрический метод | 1,00 | — |

# ОПИСАНИЕ МЕСТОПОЛОЖЕНИЯ ГРАНИЦ

**с. Половинка Моряковского сельского поселения Томского муниципального района Томской области**

(наименование объекта, местоположение границ которого описано (далее — объект)

## Сведения о местоположении границ объекта

| 1 | 2 | 3 | 4 | 5 | 6 |
|---|---|---|---|---|---|
| 46 | 375042,63 | 4290489,97 | Картометрический метод | 1,00 | — |
| 47 | 374948,13 | 4290523,69 | Картометрический метод | 1,00 | — |
| 48 | 374583,19 | 4290272,19 | Картометрический метод | 1,00 | — |
| 49 | 374336,41 | 4290271,25 | Картометрический метод | 1,00 | — |
| 50 | 374263,22 | 4290233,69 | Картометрический метод | 1,00 | — |
| 51 | 374284,53 | 4290157,84 | Картометрический метод | 1,00 | — |
| 52 | 374306,00 | 4290119,85 | Аналитический метод | 0,10 | — |
| 53 | 374320,35 | 4290101,25 | Аналитический метод | 0,10 | — |
| 54 | 374338,22 | 4290083,72 | Картометрический метод | 1,00 | — |
| 55 | 374340,26 | 4290067,71 | Аналитический метод | 0,10 | — |
| 56 | 374333,86 | 4290065,64 | Аналитический метод | 0,10 | — |
| 57 | 374331,78 | 4290056,70 | Аналитический метод | 0,10 | — |
| 58 | 374316,90 | 4290041,29 | Аналитический метод | 0,10 | — |
| 59 | 374311,57 | 4290021,69 | Аналитический метод | 0,10 | — |
| 60 | 374329,19 | 4289998,02 | Аналитический метод | 0,10 | — |
| 61 | 374353,69 | 4290003,90 | Аналитический метод | 0,10 | — |
| 62 | 374361,43 | 4289963,99 | Аналитический метод | 0,10 | — |
| 63 | 374377,81 | 4289877,63 | Картометрический метод | 1,00 | — |
| 64 | 374337,09 | 4289788,06 | Картометрический метод | 1,00 | — |
| 65 | 374271,59 | 4289742,34 | Картометрический метод | 1,00 | — |
| 66 | 374229,63 | 4289697,44 | Картометрический метод | 1,00 | — |
| 67 | 374118,00 | 4289618,88 | Картометрический метод | 1,00 | — |
| 68 | 373951,59 | 4289443,00 | Картометрический метод | 1,00 | — |
| 69 | 373853,25 | 4289289,84 | Картометрический метод | 1,00 | — |
| 70 | 373768,63 | 4289156,00 | Картометрический метод | 1,00 | — |

# ОПИСАНИЕ МЕСТОПОЛОЖЕНИЯ ГРАНИЦ

**с. Половинка Моряковского сельского поселения Томского муниципального района Томской области**

(наименование объекта, местоположение границ которого описано (далее — объект)

## Сведения о местоположении границ объекта

| 1 | 2 | 3 | 4 | 5 | 6 |
|---|---|---|---|---|---|
| 71 | 373676,47 | 4289103,03 | Картометрический метод | 1,00 | — |
| 72 | 373613,34 | 4289047,50 | Картометрический метод | 1,00 | — |
| 73 | 373557,41 | 4289061,06 | Картометрический метод | 1,00 | — |
| 74 | 373493,94 | 4289060,91 | Картометрический метод | 1,00 | — |
| 75 | 373468,53 | 4289038,09 | Картометрический метод | 1,00 | — |
| 76 | 373372,73 | 4288975,14 | Аналитический метод | 0,10 | — |
| 77 | 373331,75 | 4288939,28 | Картометрический метод | 1,00 | — |
| 78 | 373208,84 | 4288825,16 | Картометрический метод | 1,00 | — |
| 79 | 373247,78 | 4288673,94 | Картометрический метод | 1,00 | — |
| 80 | 373239,28 | 4288672,72 | Картометрический метод | 1,00 | — |
| 81 | 373181,59 | 4288652,03 | Картометрический метод | 1,00 | — |
| 82 | 373149,00 | 4288636,16 | Картометрический метод | 1,00 | — |
| 83 | 373089,59 | 4288686,38 | Картометрический метод | 1,00 | — |
| 84 | 373042,16 | 4288681,84 | Картометрический метод | 1,00 | — |
| 85 | 373000,34 | 4288711,22 | Картометрический метод | 1,00 | — |
| 86 | 372932,84 | 4288720,47 | Картометрический метод | 1,00 | — |
| 87 | 372899,16 | 4288691,47 | Картометрический метод | 1,00 | — |
| 88 | 372881,72 | 4288663,78 | Картометрический метод | 1,00 | — |
| 89 | 372906,03 | 4288628,34 | Картометрический метод | 1,00 | — |
| 90 | 372894,81 | 4288579,66 | Картометрический метод | 1,00 | — |
| 91 | 372898,78 | 4288528,38 | Картометрический метод | 1,00 | — |
| 92 | 372908,88 | 4288507,38 | Картометрический метод | 1,00 | — |
| 93 | 372920,16 | 4288485,28 | Картометрический метод | 1,00 | — |
| 94 | 372911,28 | 4288451,66 | Картометрический метод | 1,00 | — |
| 95 | 372854,48 | 4288378,64 | Картометрический метод | 1,00 | — |

# ОПИСАНИЕ МЕСТОПОЛОЖЕНИЯ ГРАНИЦ

**с. Половинка Моряковского сельского поселения Томского муниципального района Томской области**

(наименование объекта, местоположение границ которого описано (далее — объект)

## Сведения о местоположении границ объекта

| 1 | 2 | 3 | 4 | 5 | 6 |
|---|---|---|---|---|---|
| 96 | 372909,31 | 4288327,11 | Картометрический метод | 1,00 | — |
| 97 | 372863,16 | 4288281,41 | Картометрический метод | 1,00 | — |
| 98 | 372860,25 | 4288267,47 | Картометрический метод | 1,00 | — |
| 99 | 372844,47 | 4288228,44 | Картометрический метод | 1,00 | — |
| 100 | 372842,46 | 4288225,81 | Аналитический метод | 0,10 | — |
| 101 | 372840,22 | 4288222,89 | Аналитический метод | 0,10 | — |
| 102 | 372779,87 | 4288142,08 | Картометрический метод | 1,00 | — |
| 103 | 372734,97 | 4288102,28 | Картометрический метод | 1,00 | — |
| 104 | 372708,44 | 4288052,25 | Картометрический метод | 1,00 | — |
| 105 | 372223,44 | 4287748,19 | Картометрический метод | 1,00 | — |
| 106 | 372171,84 | 4287717,26 | Картометрический метод | 1,00 | — |
| 107 | 372208,87 | 4287652,82 | Картометрический метод | 1,00 | — |
| 108 | 372290,23 | 4287712,88 | Картометрический метод | 1,00 | — |
| 109 | 372345,97 | 4287684,31 | Картометрический метод | 1,00 | — |
| 110 | 372484,17 | 4287783,49 | Картометрический метод | 1,00 | — |
| 111 | 372661,99 | 4287897,18 | Картометрический метод | 1,00 | — |
| 112 | 372715,54 | 4287941,03 | Картометрический метод | 1,00 | — |
| 113 | 372792,44 | 4287973,86 | Картометрический метод | 1,00 | — |
| 114 | 372861,85 | 4288034,24 | Картометрический метод | 1,00 | — |
| 115 | 373102,46 | 4288264,72 | Картометрический метод | 1,00 | — |
| 116 | 373143,67 | 4288290,94 | Картометрический метод | 1,00 | — |
| 117 | 373471,56 | 4288572,30 | Картометрический метод | 1,00 | — |
| 118 | 373820,13 | 4288911,66 | Картометрический метод | 1,00 | — |
| 119 | 373965,91 | 4289003,21 | Картометрический метод | 1,00 | — |
| 120 | 374115,61 | 4289126,05 | Картометрический метод | 1,00 | — |

# ОПИСАНИЕ МЕСТОПОЛОЖЕНИЯ ГРАНИЦ

**с. Половинка Моряковского сельского поселения Томского муниципального района Томской области**

(наименование объекта, местоположение границ которого описано (далее — объект)

## Сведения о местоположении границ объекта

| 1 | 2 | 3 | 4 | 5 | 6 |
|---|---|---|---|---|---|
| 121 | 374125,82 | 4289160,13 | Картометрический метод | 1,00 | — |
| 122 | 374259,83 | 4289291,64 | Картометрический метод | 1,00 | — |
| 123 | 374326,00 | 4289322,99 | Картометрический метод | 1,00 | — |
| 124 | 374355,70 | 4289349,37 | Картометрический метод | 1,00 | — |
| 125 | 374524,71 | 4289485,10 | Картометрический метод | 1,00 | — |
| 126 | 374603,15 | 4289540,63 | Картометрический метод | 1,00 | — |
| 1 | 374809,18 | 4289681,87 | Картометрический метод | 1,00 | — |

**3. Сведения о характерных точках части (частей) границы объекта**

| Обозначение характерных точек части границы | Координаты, м | | Метод определения координат характерной точки | Средняя квадратическая погрешность положения характерной точки ($M_1$), м | Описание обозначения точки на местности (при наличии) |
|---|---|---|---|---|---|
| | X | Y | | | |
| 1 | 2 | 3 | 4 | 5 | 6 |
| Часть № | | | | | |
| | | | | | |
| | | | | | |

# ОПИСАНИЕ МЕСТОПОЛОЖЕНИЯ ГРАНИЦ

**с. Половинка Моряковского сельского поселения Томского муниципального района Томской области**

(наименование объекта, местоположение границ которого описано (далее — объект)

## Сведения о местоположении измененных (уточненных) границ объекта

**1. Система координат** *МСК 70, зона 4*

**2. Сведения о характерных точках границ объекта**

| Обозначение характерных точек границ | Существующие координаты, м | | Измененные (уточненные) координаты, м | | Метод определения координат характерной точки | Средняя квадратическая погрешность положения характерной точки ($M_t$), м | Описание обозначения точки на местности (при наличии) |
|---|---|---|---|---|---|---|---|
| | X | Y | X | Y | | | |
| 1 | 2 | 3 | 4 | 5 | 6 | 7 | 8 |
| — | — | — | — | — | — | — | — |

**3. Сведения о характерных точках части (частей) границы объекта**

Часть №

| Обозначение характерных точек границ | Существующие координаты, м | | Измененные (уточненные) координаты, м | | Метод определения координат характерной точки | Средняя квадратическая погрешность положения характерной точки ($M_t$), м | Описание обозначения точки на местности (при наличии) |
|---|---|---|---|---|---|---|---|
| | X | Y | X | Y | | | |
| 1 | 2 | 3 | 4 | 5 | 6 | 7 | 8 |
| — | — | — | — | — | — | — | — |

# ОПИСАНИЕ МЕСТОПОЛОЖЕНИЯ ГРАНИЦ

**с. Половинка Моряковского сельского поселения Томского муниципального района Томской области**

(наименование объекта, местоположение границ которого описано (далее -объект)

| Прохождение границы | | Описание прохождения границы |
|---|---|---|
| от точки | до точки | |
| 1 | 2 | 3 |
| 1 | 2 | Граница в северном направлении вдоль западной границы кадастрового квартала 70:14:0118001 |
| 2 | 3 | Граница в северном направлении вдоль западной границы кадастрового квартала 70:14:0118001 |
| 3 | 4 | Граница в северном направлении вдоль западной границы кадастрового квартала 70:14:0118001 |
| 4 | 5 | Граница в северном направлении вдоль западной границы кадастрового квартала 70:14:0118001 |
| 5 | 6 | Граница в северном направлении вдоль западной границы кадастрового квартала 70:14:0118001 |
| 6 | 7 | Граница в северном направлении вдоль западной границы кадастрового квартала 70:14:0118001 |
| 7 | 8 | Граница в северном направлении вдоль западной границы кадастрового квартала 70:14:0134002 |
| 8 | 9 | Граница в северном направлении вдоль западной границы кадастрового квартала 70:14:0134002 |
| 9 | 10 | Граница в северном направлении вдоль западной границы кадастрового квартала 70:14:0134002 |
| 10 | 11 | Граница в северном направлении вдоль западной границы кадастрового квартала 70:14:0134001 |
| 11 | 12 | Граница в северном направлении вдоль западной границы кадастрового квартала 70:14:0134001 |
| 12 | 13 | Граница в юго-восточном направлении вдоль северной границы кадастрового квартала 70:14:0134001 |
| 13 | 14 | Граница в юго-восточном направлении вдоль северной границы кадастрового квартала 70:14:0134001 |
| 14 | 15 | Граница в юго-восточном направлении вдоль северной границы кадастрового квартала 70:14:0134001 |
| 15 | 16 | Граница в южном направлении вдоль восточной границы кадастрового квартала 70:14:0134001 |
| 16 | 17 | Граница в южном направлении вдоль восточной границы кадастрового квартала 70:14:0134001 |
| 17 | 18 | Граница в южном направлении вдоль восточной границы кадастрового квартала 70:14:0134001 |
| 18 | 19 | Граница в южном направлении вдоль восточной границы кадастрового квартала 70:14:0134002 |
| 19 | 20 | Граница в южном направлении вдоль восточной границы кадастрового квартала 70:14:0134002 |
| 20 | 21 | Граница в южном направлении вдоль восточной границы кадастрового квартала 70:14:0134002 |
| 21 | 22 | Граница в южном направлении вдоль восточной границы кадастрового квартала 70:14:0134002 |
| 22 | 23 | Граница в южном направлении вдоль восточной границы кадастрового квартала 70:14:0134002 |
| 23 | 24 | Граница в южном направлении вдоль восточной границы кадастрового квартала 70:14:0118001 |
| 24 | 25 | Граница в южном направлении вдоль восточной границы кадастрового квартала 70:14:0118001 |
| 25 | 26 | Граница в южном направлении вдоль восточной границы кадастрового квартала 70:14:0118001 |

# ОПИСАНИЕ МЕСТОПОЛОЖЕНИЯ ГРАНИЦ

**с. Половинка Моряковского сельского поселения Томского муниципального района Томской области**

(наименование объекта, местоположение границ которого описано (далее -объект)

| 1 | 2 | 3 |
|---|---|---|
| 26 | 27 | Граница в южном направлении вдоль восточной границы кадастрового квартала 70:14:0118001 |
| 27 | 28 | Граница в южном направлении вдоль восточной границы кадастрового квартала 70:14:0118001 |
| 28 | 29 | Граница в южном направлении вдоль восточной границы кадастрового квартала 70:14:0118001 |
| 29 | 30 | Граница в южном направлении вдоль восточной границы кадастрового квартала 70:14:0118001 |
| 30 | 31 | Граница в южном направлении вдоль восточной границы кадастрового квартала 70:14:0118001 |
| 31 | 32 | Граница в южном направлении вдоль восточной границы кадастрового квартала 70:14:0118001 |
| 32 | 33 | Граница в южном направлении вдоль восточной границы кадастрового квартала 70:14:0118001 |
| 33 | 34 | Граница в южном направлении вдоль восточной границы кадастрового квартала 70:14:0118001 |
| 34 | 35 | Граница в южном направлении вдоль восточной границы кадастрового квартала 70:14:0118001 |
| 35 | 36 | Граница в южном направлении вдоль восточной границы кадастрового квартала 70:14:0118001 |
| 36 | 37 | Граница в южном направлении вдоль восточной границы кадастрового квартала 70:14:0118001 |
| 37 | 38 | Граница в восточном направлении вдоль северной границы кадастрового квартала 70:14:0118002 |
| 38 | 39 | Граница в восточном направлении вдоль северной границы кадастрового квартала 70:14:0118002 |
| 39 | 40 | Граница в восточном направлении вдоль северной границы кадастрового квартала 70:14:0118002 |
| 40 | 41 | Граница в восточном направлении вдоль северной границы кадастрового квартала 70:14:0118002 |
| 41 | 42 | Граница в восточном направлении вдоль северной границы кадастрового квартала 70:14:0118002 |
| 42 | 43 | Граница в восточном направлении вдоль северной границы кадастрового квартала 70:14:0118002 |
| 43 | 44 | Граница в восточном направлении вдоль северной границы кадастрового квартала 70:14:0118002 |
| 44 | 45 | Граница в восточном направлении вдоль северной границы кадастрового квартала 70:14:0118002 |
| 45 | 46 | Граница в восточном направлении вдоль северной границы кадастрового квартала 70:14:0118002 |
| 46 | 47 | Граница в восточном направлении вдоль северной границы кадастрового квартала 70:14:0118002 |
| 47 | 48 | Граница в южном направлении вдоль восточной границы кадастрового квартала 70:14:0118002 |
| 48 | 49 | Граница в южном направлении вдоль восточной границы кадастрового квартала 70:14:0118002 |
| 49 | 50 | Граница в южном направлении вдоль восточной границы кадастрового квартала 70:14:0118002 |
| 50 | 51 | Граница в южном направлении вдоль восточной границы кадастрового квартала 70:14:0118002 |
| 51 | 52 | Граница в южном направлении вдоль восточной границы кадастрового квартала |

# ОПИСАНИЕ МЕСТОПОЛОЖЕНИЯ ГРАНИЦ

**с. Половинка Моряковского сельского поселения Томского муниципального района Томской области**

(наименование объекта, местоположение границ которого описано (далее -объект)

| 1 | 2 | 3 |
|---|---|---|
| | | 70:14:0118002 |
| 52 | 53 | Граница в южном направлении вдоль восточной границы кадастрового квартала 70:14:0118002 |
| 53 | 54 | Граница в южном направлении вдоль восточной границы кадастрового квартала 70:14:0118002 |
| 54 | 55 | Граница в южном направлении вдоль восточной границы кадастрового квартала 70:14:0118002 |
| 55 | 56 | Граница в южном направлении вдоль восточной границы кадастрового квартала 70:14:0118002 |
| 56 | 57 | Граница в южном направлении вдоль восточной границы кадастрового квартала 70:14:0118002 |
| 57 | 58 | Граница в южном направлении вдоль восточной границы кадастрового квартала 70:14:0118002 |
| 58 | 59 | Граница в южном направлении вдоль восточной границы кадастрового квартала 70:14:0118002 |
| 59 | 60 | Граница в южном направлении вдоль восточной границы кадастрового квартала 70:14:0118002 |
| 60 | 61 | Граница в южном направлении вдоль восточной границы кадастрового квартала 70:14:0118002 |
| 61 | 62 | Граница в южном направлении вдоль восточной границы кадастрового квартала 70:14:0118002 |
| 62 | 63 | Граница в южном направлении вдоль восточной границы кадастрового квартала 70:14:0118002 |
| 63 | 64 | Граница в южном направлении вдоль восточной границы кадастрового квартала 70:14:0118002 |
| 64 | 65 | Граница в южном направлении вдоль восточной границы кадастрового квартала 70:14:0130004 |
| 65 | 66 | Граница в южном направлении вдоль восточной границы кадастрового квартала 70:14:0130004 |
| 66 | 67 | Граница в южном направлении вдоль восточной границы кадастрового квартала 70:14:0130004 |
| 67 | 68 | Граница в южном направлении вдоль восточной границы кадастрового квартала 70:14:0130004 |
| 68 | 69 | Граница в южном направлении вдоль восточной границы кадастрового квартала 70:14:0130004 |
| 69 | 70 | Граница в южном направлении вдоль восточной границы кадастрового квартала 70:14:0130004 |
| 70 | 71 | Граница в южном направлении вдоль восточной границы кадастрового квартала 70:14:0130004 |
| 71 | 72 | Граница в южном направлении вдоль восточной границы кадастрового квартала 70:14:0130004 |
| 72 | 73 | Граница в южном направлении вдоль восточной границы кадастрового квартала 70:14:0130004 |
| 73 | 74 | Граница в южном направлении вдоль восточной границы кадастрового квартала 70:14:0130004 |
| 74 | 75 | Граница в южном направлении вдоль восточной границы кадастрового квартала 70:14:0130004 |
| 75 | 76 | Граница в южном направлении вдоль восточной границы кадастрового квартала 70:14:0130004 |
| 76 | 77 | Граница в южном направлении вдоль восточной границы кадастрового квартала |

# ОПИСАНИЕ МЕСТОПОЛОЖЕНИЯ ГРАНИЦ

**с. Половинка Моряковского сельского поселения Томского муниципального района Томской области**

(наименование объекта, местоположение границ которого описано (далее -объект)

| 1 | 2 | 3 |
|---|---|---|
| | | 70:14:0130004 |
| 77 | 78 | Граница в южном направлении вдоль восточной границы кадастрового квартала 70:14:0130004 |
| 78 | 79 | Граница в южном направлении вдоль восточной границы кадастрового квартала 70:14:0130004 |
| 79 | 80 | Граница в южном направлении вдоль восточной границы кадастрового квартала 70:14:0130003 |
| 80 | 81 | Граница в южном направлении вдоль восточной границы кадастрового квартала 70:14:0130003 |
| 81 | 82 | Граница в южном направлении вдоль восточной границы кадастрового квартала 70:14:0130003 |
| 82 | 83 | Граница в южном направлении вдоль восточной границы кадастрового квартала 70:14:0130003 |
| 83 | 84 | Граница в южном направлении вдоль восточной границы кадастрового квартала 70:14:0130003 |
| 84 | 85 | Граница в южном направлении вдоль восточной границы кадастрового квартала 70:14:0130003 |
| 85 | 86 | Граница в южном направлении вдоль восточной границы кадастрового квартала 70:14:0130003 |
| 86 | 87 | Граница в южном направлении вдоль восточной границы кадастрового квартала 70:14:0130003 |
| 87 | 88 | Граница в южном направлении вдоль восточной границы кадастрового квартала 70:14:0130003 |
| 88 | 89 | Граница в южном направлении вдоль восточной границы кадастрового квартала 70:14:0130003 |
| 89 | 90 | Граница в южном направлении вдоль восточной границы кадастрового квартала 70:14:0130003 |
| 90 | 91 | Граница в южном направлении вдоль восточной границы кадастрового квартала 70:14:0130003 |
| 91 | 92 | Граница в южном направлении вдоль восточной границы кадастрового квартала 70:14:0130003 |
| 92 | 93 | Граница в южном направлении вдоль восточной границы кадастрового квартала 70:14:0130003 |
| 93 | 94 | Граница в южном направлении вдоль восточной границы кадастрового квартала 70:14:0130003 |
| 94 | 95 | Граница в южном направлении вдоль восточной границы кадастрового квартала 70:14:0130003 |
| 95 | 96 | Граница в южном направлении вдоль восточной границы кадастрового квартала 70:14:0130003 |
| 96 | 97 | Граница в южном направлении вдоль восточной границы кадастрового квартала 70:14:0130002 |
| 97 | 98 | Граница в южном направлении вдоль восточной границы кадастрового квартала 70:14:0130002 |
| 98 | 99 | Граница в южном направлении вдоль восточной границы кадастрового квартала 70:14:0130002 |
| 99 | 100 | Граница в южном направлении вдоль восточной границы кадастрового квартала 70:14:0130002 |
| 100 | 101 | Граница в южном направлении вдоль восточной границы кадастрового квартала 70:14:0130002 |
| 101 | 102 | Граница в южном направлении вдоль восточной границы кадастрового квартала 70:14:0130002 |

# ОПИСАНИЕ МЕСТОПОЛОЖЕНИЯ ГРАНИЦ

**с. Половинка Моряковского сельского поселения Томского муниципального района Томской области**

(наименование объекта, местоположение границ которого описано (далее -объект)

| 1 | 2 | 3 |
|---|---|---|
| 102 | 103 | Граница в южном направлении вдоль восточной границы кадастрового квартала 70:14:0130001 |
| 103 | 104 | Граница в южном направлении вдоль восточной границы кадастрового квартала 70:14:0130001 |
| 104 | 105 | Граница в южном направлении вдоль восточной границы кадастрового квартала 70:14:0130001 |
| 105 | 106 | Граница в южном направлении вдоль восточной границы кадастрового квартала 70:14:0130001 |
| 106 | 107 | Граница в северо-западном направлении вдоль южной границы кадастрового квартала 70:14:0130001 |
| 107 | 108 | Граница в северо-западном направлении вдоль южной границы кадастрового квартала 70:14:0130001 |
| 108 | 109 | Граница в северо-западном направлении вдоль южной границы кадастрового квартала 70:14:0130001 |
| 109 | 110 | Граница в северном направлении вдоль западной границы кадастрового квартала 70:14:0130001 |
| 110 | 111 | Граница в северном направлении вдоль западной границы кадастрового квартала 70:14:0130001 |
| 111 | 112 | Граница в северном направлении вдоль западной границы кадастрового квартала 70:14:0130001 |
| 112 | 113 | Граница в северном направлении вдоль западной границы кадастрового квартала 70:14:0130001 |
| 113 | 114 | Граница в северном направлении вдоль западной границы кадастрового квартала 70:14:0130002 |
| 114 | 115 | Граница в северном направлении вдоль западной границы кадастрового квартала 70:14:0130002 |
| 115 | 116 | Граница в северном направлении вдоль западной границы кадастрового квартала 70:14:0130002 |
| 116 | 117 | Граница в северном направлении вдоль западной границы кадастрового квартала 70:14:0130003 |
| 117 | 118 | Граница в северном направлении вдоль западной границы кадастрового квартала 70:14:0130004 |
| 118 | 119 | Граница в северном направлении вдоль западной границы кадастрового квартала 70:14:0130004 |
| 119 | 120 | Граница в северном направлении вдоль западной границы кадастрового квартала 70:14:0130004 |
| 120 | 121 | Граница в северном направлении вдоль западной границы кадастрового квартала 70:14:0130004 |
| 121 | 122 | Граница в северном направлении вдоль западной границы кадастрового квартала 70:14:0130004 |
| 122 | 123 | Граница в северном направлении вдоль западной границы кадастрового квартала 70:14:0130004 |
| 123 | 124 | Граница в северном направлении вдоль западной границы кадастрового квартала 70:14:0130004 |
| 124 | 125 | Граница в северном направлении вдоль западной границы кадастрового квартала 70:14:0130004 |
| 125 | 126 | Граница в северном направлении вдоль западной границы кадастрового квартала 70:14:0130004 |
| 126 | 1 | Граница в северном направлении вдоль западной границы кадастрового квартала 70:14:0118001 |

# ОПИСАНИЕ МЕСТОПОЛОЖЕНИЯ ГРАНИЦ

**д. Салтанаково Моряковского сельского поселения Томского муниципального района Томской области**

(наименование объекта, местоположение границ которого описано (далее -объект)

## Сведения об объекте

| № п/п | Характеристики объекта | Описание характеристик |
|---|---|---|
| 1 | 2 | 3 |
| 1 | Местоположение объекта | Томская обл., Томский р-н, с/п Моряковское, д. Салтанаково |
| 2 | Площадь объекта ± величина погрешности определения площади (**Р ± ДР**) | 71958±94 кв.м |
| 3 | Иные характеристики объекта | — |

# ОПИСАНИЕ МЕСТОПОЛОЖЕНИЯ ГРАНИЦ

**д. Салтанаково Моряковского сельского поселения Томского муниципального района Томской области**

(наименование объекта, местоположение границ которого описано (далее — объект)

## Сведения о местоположении границ объекта

**1. Система координат** *МСК 70, зона 4*

**2. Сведения о характерных точках границ объекта**

| Обозначение характерных точек границ | Координаты, м | | Метод определения координат характерной точки | Средняя квадратическая погрешность положения характерной точки ($M_t$), м | Описание обозначения точки на местности (при наличии) |
|---|---|---|---|---|---|
| | X | Y | | | |
| 1 | 2 | 3 | 4 | 5 | 6 |
| 1 | 407395,91 | 4289254,69 | Картометрический метод | 1,00 | — |
| 2 | 407424,56 | 4289325,69 | Картометрический метод | 1,00 | — |
| 3 | 407393,97 | 4289347,69 | Картометрический метод | 1,00 | — |
| 4 | 407346,69 | 4289371,16 | Картометрический метод | 1,00 | — |
| 5 | 407331,25 | 4289409,72 | Картометрический метод | 1,00 | — |
| 6 | 407265,50 | 4289406,31 | Картометрический метод | 1,00 | — |
| 7 | 407261,22 | 4289394,34 | Картометрический метод | 1,00 | — |
| 8 | 407225,34 | 4289406,31 | Картометрический метод | 1,00 | — |
| 9 | 407185,19 | 4289425,09 | Картометрический метод | 1,00 | — |
| 10 | 407192,88 | 4289441,31 | Картометрический метод | 1,00 | — |
| 11 | 407176,66 | 4289482,34 | Картометрический метод | 1,00 | — |
| 12 | 407162,97 | 4289510,53 | Картометрический метод | 1,00 | — |
| 13 | 407131,38 | 4289535,31 | Картометрический метод | 1,00 | — |
| 14 | 407073,28 | 4289556,66 | Картометрический метод | 1,00 | — |
| 15 | 407040,81 | 4289560,06 | Картометрический метод | 1,00 | — |
| 16 | 406970,94 | 4289561,31 | Картометрический метод | 1,00 | — |
| 17 | 406944,28 | 4289506,25 | Картометрический метод | 1,00 | — |
| 18 | 406938,31 | 4289483,19 | Картометрический метод | 1,00 | — |
| 19 | 406974,19 | 4289469,53 | Картометрический метод | 1,00 | — |
| 20 | 406956,81 | 4289436,38 | Картометрический метод | 1,00 | — |

# ОПИСАНИЕ МЕСТОПОЛОЖЕНИЯ ГРАНИЦ

**д. Салтанаково Моряковского сельского поселения Томского муниципального района Томской области**

(наименование объекта, местоположение границ которого описано (далее — объект)

## Сведения о местоположении границ объекта

| 1 | 2 | 3 | 4 | 5 | 6 |
|---|---|---|---|---|---|
| 21 | 406964,75 | 4289412,41 | Картометрический метод | 1,00 | — |
| 22 | 406988,69 | 4289410,56 | Картометрический метод | 1,00 | — |
| 23 | 407029,59 | 4289371,94 | Картометрический метод | 1,00 | — |
| 24 | 407072,41 | 4289339,66 | Картометрический метод | 1,00 | — |
| 25 | 407096,34 | 4289331,13 | Картометрический метод | 1,00 | — |
| 26 | 407137,06 | 4289314,03 | Картометрический метод | 1,00 | — |
| 27 | 407180,06 | 4289290,97 | Картометрический метод | 1,00 | — |
| 28 | 407210,81 | 4289290,97 | Картометрический метод | 1,00 | — |
| 29 | 407309,03 | 4289262,16 | Картометрический метод | 1,00 | — |
| 30 | 407351,84 | 4289256,63 | Картометрический метод | 1,00 | — |
| 1 | 407395,91 | 4289254,69 | Картометрический метод | 1,00 | — |

**3. Сведения о характерных точках части (частей) границы объекта**

| Обозначение характерных точек части границы | Координаты, м | | Метод определения координат характерной точки | Средняя квадратическая погрешность положения характерной точки ($M_t$), м | Описание обозначения точки на местности (при наличии) |
|---|---|---|---|---|---|
| | X | Y | | | |
| 1 | 2 | 3 | 4 | 5 | 6 |
| Часть № | | | | | |
| | | | | | |
| | | | | | |

# ОПИСАНИЕ МЕСТОПОЛОЖЕНИЯ ГРАНИЦ

**д. Салтанаково Моряковского сельского поселения Томского муниципального района Томской области**

(наименование объекта, местоположение границ которого описано (далее — объект)

## Сведения о местоположении измененных (уточненных) границ объекта

**1. Система координат** *МСК 70, зона 4*

**2. Сведения о характерных точках границ объекта**

| Обозначение характерных точек границ | Существующие координаты, м | | Измененные (уточненные) координаты, м | | Метод определения координат характерной точки | Средняя квадратическая погрешность положения характерной точки ($M_t$), м | Описание обозначения точки на местности (при наличии) |
|---|---|---|---|---|---|---|---|
| | X | Y | X | Y | | | |
| 1 | 2 | 3 | 4 | 5 | 6 | 7 | 8 |
| — | — | — | — | — | — | — | — |

**3. Сведения о характерных точках части (частей) границы объекта**

Часть №

| Обозначение характерных точек границ | Существующие координаты, м | | Измененные (уточненные) координаты, м | | Метод определения координат характерной точки | Средняя квадратическая погрешность положения характерной точки ($M_t$), м | Описание обозначения точки на местности (при наличии) |
|---|---|---|---|---|---|---|---|
| | X | Y | X | Y | | | |
| 1 | 2 | 3 | 4 | 5 | 6 | 7 | 8 |
| — | — | — | — | — | — | — | — |

# ОПИСАНИЕ МЕСТОПОЛОЖЕНИЯ ГРАНИЦ

**д. Салтанаково Моряковского сельского поселения Томского муниципального района Томской области**

(наименование объекта, местоположение границ которого описано (далее -объект)

| Прохождение границы | | Описание прохождения границы |
|---|---|---|
| от точки | до точки | |
| 1 | 2 | 3 |
| 1 | 2 | Граница по границе кадастрового квартала 70:14:0100044 |
| 2 | 3 | Граница по границе кадастрового квартала 70:14:0100044 |
| 3 | 4 | Граница по границе кадастрового квартала 70:14:0100044 |
| 4 | 5 | Граница по границе кадастрового квартала 70:14:0100044 |
| 5 | 6 | Граница по границе кадастрового квартала 70:14:0100044 |
| 6 | 7 | Граница по границе кадастрового квартала 70:14:0100044 |
| 7 | 8 | Граница по границе кадастрового квартала 70:14:0100044 |
| 8 | 9 | Граница по границе кадастрового квартала 70:14:0100044 |
| 9 | 10 | Граница по границе кадастрового квартала 70:14:0100044 |
| 10 | 11 | Граница по границе кадастрового квартала 70:14:0100044 |
| 11 | 12 | Граница по границе кадастрового квартала 70:14:0100044 |
| 12 | 13 | Граница по границе кадастрового квартала 70:14:0100044 |
| 13 | 14 | Граница по границе кадастрового квартала 70:14:0100044 |
| 14 | 15 | Граница по границе кадастрового квартала 70:14:0100044 |
| 15 | 16 | Граница по границе кадастрового квартала 70:14:0100044 |
| 16 | 17 | Граница по границе кадастрового квартала 70:14:0100044 |
| 17 | 18 | Граница по границе кадастрового квартала 70:14:0100044 |
| 18 | 19 | Граница по границе кадастрового квартала 70:14:0100044 |
| 19 | 20 | Граница по границе кадастрового квартала 70:14:0100044 |
| 20 | 21 | Граница по границе кадастрового квартала 70:14:0100044 |
| 21 | 22 | Граница по границе кадастрового квартала 70:14:0100044 |
| 22 | 23 | Граница по границе кадастрового квартала 70:14:0100044 |
| 23 | 24 | Граница по границе кадастрового квартала 70:14:0100044 |
| 24 | 25 | Граница по границе кадастрового квартала 70:14:0100044 |
| 25 | 26 | Граница по границе кадастрового квартала 70:14:0100044 |
| 26 | 27 | Граница по границе кадастрового квартала 70:14:0100044 |
| 27 | 28 | Граница по границе кадастрового квартала 70:14:0100044 |
| 28 | 29 | Граница по границе кадастрового квартала 70:14:0100044 |
| 29 | 30 | Граница по границе кадастрового квартала 70:14:0100044 |
| 30 | 1 | Граница по границе кадастрового квартала 70:14:0100044 |

Приложение № 6
к приказу Департамента
градостроительного развития
Томской области
от 01.11.2025 № 107

# ПРОЕКТ
# правил землепользования и застройки муниципального образования «Моряковское сельское поселение Томского муниципального района Томской области»
(внесение изменений)

## Оглавление

РАЗДЕЛ 1. ПОРЯДОК ПРИМЕНЕНИЯ ПРАВИЛ ЗЕМЛЕПОЛЬЗОВАНИЯ И ЗАСТРОЙКИ И ВНЕСЕНИЯ В НИХ ИЗМЕНЕНИЙ.....148
**ГЛАВА 1. ОБЩИЕ ПОЛОЖЕНИЯ .....148**
Статья 1. Основные принципы, цели и состав Правил землепользования и застройки.....148
**ГЛАВА 2. РЕГУЛИРОВАНИЕ ЗЕМЛЕПОЛЬЗОВАНИЯ И ЗАСТРОЙКИ УПОЛНОМОЧЕННЫМ ОРГАНОМ, ОРГАНАМИ МЕСТНОГО САМОУПРАВЛЕНИЯ.....149**
Статья 2. Полномочия Администрации Томской области, уполномоченного органа, органов местного самоуправления в области землепользования и застройки.....149
Статья 3. Комиссия по подготовке проекта правил землепользования и застройки отдельных муниципальных образований Томской области .....151
**ГЛАВА 3. ПОДГОТОВКА ДОКУМЕНТАЦИИ ПО ПЛАНИРОВКЕ ТЕРРИТОРИИ .....151**
Статья 4. Общие положения о подготовке документации по планировке территории. Цели и основания подготовки документации по планировке территории.....151
Статья 5. Особенности подготовки документации по планировке территории применительно к территории сельского поселения.....152
**ГЛАВА 4. ИЗМЕНЕНИЕ ВИДОВ РАЗРЕШЕННОГО ИСПОЛЬЗОВАНИЯ ЗЕМЕЛЬНЫХ УЧАСТКОВ И ОБЪЕКТОВ КАПИТАЛЬНОГО СТРОИТЕЛЬСТВА ФИЗИЧЕСКИМИ И ЮРИДИЧЕСКИМИ ЛИЦАМИ.....153**
Статья 6. Виды разрешенного использования земельных участков и объектов капитального строительства .....153
Статья 7. Предельные (минимальные и (или) максимальные) размеры земельных участков и предельные параметры разрешенного строительства, реконструкции объектов капитального строительства .....154
Статья 8. Порядок предоставления разрешения на условно разрешенный вид использования земельного участка или объекта капитального строительства .....155
Статья 9. Порядок предоставления разрешения на отклонение от предельных параметров разрешенного строительства, реконструкции объектов капитального строительства .....156
**ГЛАВА 5. ПРОВЕДЕНИЕ ОБЩЕСТВЕННЫХ ОБСУЖДЕНИЙ И ПУБЛИЧНЫХ СЛУШАНИЙ ПО ВОПРОСАМ ЗЕМЛЕПОЛЬЗОВАНИЯ И ЗАСТРОЙКИ.....158**
Статья 10. Порядок организации и проведения общественных обсуждений и публичных слушаний.....158
**ГЛАВА 6. ВНЕСЕНИЕ ИЗМЕНЕНИЙ В ПРАВИЛА ЗЕМЛЕПОЛЬЗОВАНИЯ И ЗАСТРОЙКИ.....158**
Статья 11. Порядок внесения изменений в Правила землепользования и Застройки.....158
**ГЛАВА 7. РЕГУЛИРОВАНИЕ ИНЫХ ВОПРОСОВ ЗЕМЛЕПОЛЬЗОВАНИЯ И ЗАСТРОЙКИ .....158**
Статья 12. Муниципальный земельный контроль.....158
Статья 13. Подготовка и утверждение местных нормативов градостроительного проектирования поселения .....158

Статья 14. Ответственность за земельные правонарушения и нарушение законодательства о градостроительной деятельности ....160
Статья 15. Архитектурно-градостроительный облик объекта капитального строительства ....160
РАЗДЕЛ 2. КАРТА ГРАДОСТРОИТЕЛЬНОГО ЗОНИРОВАНИЯ ....161
**ГЛАВА 8. КАРТА ГРАДОСТРОИТЕЛЬНОГО ЗОНИРОВАНИЯ ....161**
Статья 16. Карта градостроительного зонирования ....161
РАЗДЕЛ 3. ГРАДОСТРОИТЕЛЬНЫЕ РЕГЛАМЕНТЫ ....162
**ГЛАВА 9. ГРАДОСТРОИТЕЛЬНЫЕ РЕГЛАМЕНТЫ ПО ВИДАМ РАЗРЕШЕННОГО ИСПОЛЬЗОВАНИЯ ЗЕМЕЛЬНЫХ УЧАСТКОВ И ОБЪЕКТОВ КАПИТАЛЬНОГО СТРОИТЕЛЬСТВА И ПРЕДЕЛЬНЫМ ПАРАМЕТРАМ РАЗРЕШЕННОГО СТРОИТЕЛЬСТВА И РЕКОНСТРУКЦИИ ....162**
Статья 17. Общие положения о градостроительных регламентах ....162
Статья 18. Виды территориальных зон и их условные обозначения ....163
Статья 19. Градостроительные регламенты. Особенности застройки и землепользования на территориях жилых зон ....165
Статья 20. Зона застройки индивидуальными жилыми домами и личного подсобного хозяйства (Ж1) ....165
Статья 21. Зона застройки среднеэтажными жилыми домами (Ж4) ....169
Статья 22. Градостроительные регламенты. Землепользование и застройка на территориях общественно-деловых зон ....174
Статья 23. Зона общественного использования и предпринимательства (О1) ....174
Статья 24. Зона объектов здравоохранения и социального обслуживания (О2) ....179
Статья 25. Зона объектов образования и просвещения (О3) ....181
Статья 26. Зона объектов религиозного использования (О4) ....183
Статья 27. Градостроительные регламенты. Особенности застройки и землепользования на территориях зон рекреационного назначения ....185
Статья 28. Зона благоустройства территорий общего пользования (Р1) ....185
Статья 29. Зона отдыха и спорта (Р3) ....188
Статья 30. Градостроительные регламенты. Особенности застройки и землепользования на территориях зон сельскохозяйственного использования ....190
Статья 31. Зона ведения сельскохозяйственного использования (СХ1) ....190
Статья 32. Зона ведения огородничества и садоводства (СХ2) ....191
Статья 33. Зона, занятая объектами сельскохозяйственного назначения (П3) ....193
Статья 34. Градостроительные регламенты. Особенности застройки и землепользования на территориях производственных зон ....195
Статья 35. Зона объектов производственной деятельности, энергетики и связи (П1) ....195
Статья 36. Зона объектов делового управления (П2) ....199
Статья 37. Градостроительные регламенты. Особенности застройки и землепользования на территориях зон транспортной и инженерной инфраструктур ....202
Статья 38. Зона улично-дорожной сети (Т2) ....202
Статья 39. Зона объектов коммунального обслуживания (Т3) ....204
Статья 40. Градостроительные регламенты. Особенности застройки и землепользования на территориях зон специального назначения ....205
Статья 41. Зона ритуальной деятельности (С1) ....205

Статья 42. Зона запаса (озеленение специального назначения) (С2)……....207
Статья 43 Основные требования к улично-дорожной сети.....208
Статья 44 Основные принципы организации застройки на территории сельского поселения ..... .209
Статья 45 Осуществление землепользования и застройки в зонах с особыми условиями использования территорий .....210
Статья 46 Санитарно-защитные зоны .....210
Статья 47 Охранные зоны .....211
Статья 48 Зоны санитарной охраны источников водоснабжения и водопроводов питьевого назначения ...211
Статья 49 Водоохранная зона, прибрежная защитная полоса, береговая полоса .....211
Статья 50 Придорожная полоса автомобильных дорог .....211
Статья 51 Зоны затопления и подтопления .....212
Статья 52 Охрана объектов культурного археологического наследия (памятников истории и культуры) народов Российской Федерации .....212
Статья 53 Особо охраняемые природные территории.....212
Статья 54 Противопожарные минерализованные полосы ..... ..213

# ПРАВИЛА ЗЕМЛЕПОЛЬЗОВАНИЯ И ЗАСТРОЙКИ МУНИЦИПАЛЬНОГО ОБРАЗОВАНИЯ «МОРЯКОВСКОЕ СЕЛЬСКОЕ ПОСЕЛЕНИЕ ТОМСКОГО МУНИЦИПАЛЬНОГО РАЙОНА ТОМСКОЙ ОБЛАСТИ»

## РАЗДЕЛ 1.
## ПОРЯДОК ПРИМЕНЕНИЯ ПРАВИЛ ЗЕМЛЕПОЛЬЗОВАНИЯ И ЗАСТРОЙКИ И ВНЕСЕНИЯ В НИХ ИЗМЕНЕНИЙ

## ГЛАВА 1. ОБЩИЕ ПОЛОЖЕНИЯ

### Статья 1. Основные принципы, цели и состав Правил землепользования и застройки

1. Настоящие Правила землепользования и застройки муниципального образования «Моряковское сельское поселение Томского муниципального района Томской области» (далее соответственно - Правила землепользования и застройки, Правила, Моряковское сельское поселение, сельское поселение, поселение) разработаны в целях, установленных статьей 30 Градостроительного кодекса Российской Федерации.

2. Настоящие Правила и изданные в соответствии с ними муниципальные правовые акты основываются на принципах законодательства о градостроительной деятельности в соответствии со статьей 2 Градостроительного кодекса Российской Федерации.

3. Настоящие Правила включают в себя:

1) порядок применения правил землепользования и застройки и внесения в них изменений;

2) карту градостроительного зонирования;

3) градостроительные регламенты;

4) обязательное приложение к Правилам: сведения о границах территориальных зон.

4. Порядок применения Правил и внесение в них изменений включает в себя положения:

1) о регулировании землепользования и застройки Администрацией Томской области, уполномоченным исполнительным органом Томской области в области градостроительной деятельности (далее - уполномоченный орган), органами местного самоуправления;

2) о подготовке документации по планировке территории уполномоченным органом;

3) об изменении видов разрешенного использования земельных участков и объектов капитального строительства физическими и юридическими лицами;

4) о проведении общественных обсуждений или публичных слушаний по вопросам землепользования и застройки;

5) о внесении изменений в Правила землепользования и застройки;

6) о регулировании иных вопросов землепользования и застройки.

5. На карте градостроительного зонирования устанавливаются границы территориальных зон, отображаются границы населенных пунктов, входящих в состав муниципального образования, границы зон с особыми условиями использования территорий, границы территорий объектов культурного наследия, границы территорий исторических поселений федерального значения, границы территорий исторических поселений регионального значения.

На карте градостроительного зонирования устанавливаются территории, в границах которых предусматривается осуществление комплексного развития территории. Границы таких территорий могут не совпадать с границами территориальных зон и отображаться на отдельной карте, являющейся приложением к карте градостроительного зонирования.

На карте градостроительного зонирования отображаются территории, в границах которых предусматриваются требования к архитектурно-градостроительному облику объектов капитального строительства. Границы таких территорий могут не совпадать с границами территориальных зон и отображаться на отдельной карте, являющейся приложением к карте градостроительного зонирования.

6. В разделе 3 «Градостроительные регламенты» в отношении земельных участков и объектов капитального строительства, расположенных в пределах соответствующей территориальной зоны, указываются:

1) виды разрешенного использования земельных участков и объектов капитального строительства;

2) предельные (минимальные и (или) максимальные) размеры земельных участков и предельные параметры разрешенного строительства, реконструкции объектов капитального строительства;

3) требования к архитектурно-градостроительному облику объектов капитального строительства;

4) ограничения использования земельных участков и объектов капитального строительства, устанавливаемые в соответствии с законодательством Российской Федерации;

5) расчетные показатели минимально допустимого уровня обеспеченности территории объектами коммунальной, транспортной, социальной инфраструктур и расчетные показатели максимально допустимого уровня территориальной доступности указанных объектов для населения в случае, если в границах территориальной зоны, применительно к которой устанавливается градостроительный регламент, предусматривается осуществление деятельности по комплексному развитию территории.

## ГЛАВА 2. РЕГУЛИРОВАНИЕ ЗЕМЛЕПОЛЬЗОВАНИЯ И ЗАСТРОЙКИ УПОЛНОМОЧЕННЫМ ОРГАНОМ, ОРГАНАМИ МЕСТНОГО САМОУПРАВЛЕНИЯ

### Статья 2. Полномочия Администрации Томской области, уполномоченного органа, органов местного самоуправления в области землепользования и застройки

1. Полномочия уполномоченного органа, органов местного самоуправления в области землепользования и застройки устанавливаются Градостроительным кодексом Российской Федерации, Земельным кодексом Российской Федерации, иными нормативными правовыми актами Российской Федерации, Законом Томской области от 27 декабря 2023 года № 126-03 «О перераспределении отдельных полномочий в области градостроительной деятельности, области земельных отношений между органами местного самоуправления отдельных муниципальных

образований Томской области и исполнительными органами Томской области» (далее - Закон № 126-03), иными нормативными правовыми актами Томской области, нормативными правовыми актами уполномоченного органа, Уставом Томского района, нормативными правовыми актами Томского района, нормативными правовыми актами органов местного самоуправления, настоящими Правилами.

2. К полномочиям Администрации Томской области в области землепользования и застройки относятся:

1) определение порядка организации и проведения публичных слушаний в случаях, установленных Градостроительным кодексом Российской Федерации, включая элементы такого порядка, предусмотренные пунктами 2-7 части 24 статьи 5.1 Градостроительного кодекса Российской Федерации;

2) утверждение порядка подготовки, утверждения местных нормативов градостроительного проектирования Томской области.

3. К полномочиям уполномоченного органа в области землепользования и застройки относятся:

1) утверждение Правил землепользования и застройки, изменений в Правила землепользования и застройки;

2) принятие решений о подготовке Правил землепользования и застройки, о внесении изменений в Правила землепользования и застройки и обеспечение подготовки таких документов, включая утверждение состава и порядка деятельности комиссии по подготовке проекта правил землепользования и застройки отдельных муниципальных образований Томской области (далее - Комиссия по ПЗЗ отдельных муниципальных образований Томской области);

3) подготовка и утверждение местных нормативов градостроительного проектирования и внесенных изменений в местные нормативы градостроительного проектирования;

4) осуществление иных полномочий, предусмотренных Законом № 126-03, иными нормативными правовыми актами Томской области, нормативными правовыми актами уполномоченного органа, Уставом Томского района, нормативными правовыми актами Томского района, муниципальными правовыми актами, настоящими Правилами.

4. К полномочиям органов местного самоуправления в области землепользования и застройки относятся:

1) направление предложений о внесении изменений в Правила землепользования и застройки в Комиссию по ПЗЗ отдельных муниципальных образований Томской области;

2) организация и проведение общественных обсуждений, публичных слушаний по проектам генеральных планов, проектам правил землепользования и застройки, проектам планировки территории, проектам межевания территории, проектам, предусматривающим внесение изменений в один из указанных утвержденных документов, проектам решений о предоставлении разрешения на условно разрешенный вид использования земельного участка или объекта капитального строительства, проектам решений о предоставлении разрешения на отклонение от предельных параметров разрешенного строительства, реконструкции объектов капитального строительства, а также иные полномочия органов местного самоуправления в области градостроительной деятельности, не отнесенные Законом № 126-03 к полномочиям органов государственной власти Томской области;

3) осуществление иных полномочий, предусмотренных Федеральным законом от 6 октября 2003 года № 131-ФЗ «Об общих принципах организации местного самоуправления в Российской Федерации», иными федеральными законами, законами Томской области, Уставом Томского района и муниципальными правовыми актами.

### Статья 3. Комиссия по подготовке проекта правил землепользования и застройки отдельных муниципальных образований Томской области

1. Комиссия по ПЗЗ отдельных муниципальных образований Томской области является коллегиальным межведомственным совещательным органом, осуществляющим в пределах предоставленных полномочий регулирование градостроительной деятельности, землепользования и застройки на территории отдельных муниципальных образований Томской области, полномочия органов местного самоуправления которых по утверждению правил землепользования и застройки, внесению изменений в правила землепользования и застройки перераспределены исполнительным органам Томской области в соответствии с Законом № 126-ОЗ.

2. Состав и порядок деятельности Комиссия по ПЗЗ отдельных муниципальных образований Томской области утверждаются правовым актом уполномоченного органа.

## ГЛАВА 3. ПОДГОТОВКА ДОКУМЕНТАЦИИ ПО ПЛАНИРОВКЕ ТЕРРИТОРИИ

### Статья 4. Общие положения о подготовке документации по планировке территории. Цели и основания подготовки документации по планировке территории

1. Подготовка документации по планировке территории осуществляется в целях обеспечения устойчивого развития территории, в том числе выделения элементов планировочной структуры, установления границ земельных участков, установления границ зон планируемого размещения объектов капитального строительства.

2. Подготовка документации по планировке территории в целях размещения объекта капитального строительства является обязательной в случаях, установленных частью 3 статьи 41 Градостроительного кодекса Российской Федерации;

3. Видами документации по планировке территории являются:

1) проект планировки территории;

2) проект межевания территории.

4. Подготовка документации по планировке территории осуществляется на основании документов территориального планирования, правил землепользования и застройки (за исключением подготовки документации по планировке территории, предусматривающей размещение линейных объектов), лесохозяйственного регламента, положения об особо охраняемой природной территории в соответствии с программами комплексного развития систем коммунальной инфраструктуры, программами комплексного развития транспортной инфраструктуры, программами комплексного развития социальной инфраструктуры, нормативами градостроительного проектирования, комплексными схемами организации дорожного движения, требованиями по обеспечению эффективности организации дорожного движения, указанными в части 1 статьи 11 Федерального закона от 29.12.2017 № 443-ФЗ «Об организации дорожного движения в Российской Федерации и о внесении изменений в отдельные законодательные акты Российской Федерации», требованиями технических регламентов, сводов правил с учетом материалов и результатов инженерных изысканий, границ территорий объектов культурного наследия, включенных в единый государственный реестр объектов культурного наследия (памятников истории и культуры) народов Российской Федерации, границ территорий выявленных объектов культурного наследия, границ зон с особыми условиями использования территорий, если иное не предусмотрено частью 10.2 Градостроительного кодекса Российской Федерации.

5. Применительно к территории ведения гражданами садоводства или огородничества для собственных нужд, территории, в границах которой не предусматривается осуществление комплексного развития территории, а также не планируется размещение линейных объектов, допускается подготовка проекта межевания территории без подготовки проекта планировки территории в целях, предусмотренных частью 2 статьи 43 Градостроительного кодекса Российской Федерации.

6. Проект планировки территории является основой для подготовки проекта межевания территории, за исключением случаев, предусмотренных частью 5 настоящей статьи. Подготовка проекта межевания территории осуществляется в составе проекта планировки территории или в виде отдельного документа.

7. Общие требования к документации по планировке территории установлены статьей 41.1 Градостроительного кодекса Российской Федерации.

8. Подготовка документации по планировке территории осуществляется в соответствии с материалами и результатами инженерных изысканий в случаях, установленных Правительством Российской Федерации, в соответствии с требованиями статьи 41.2 Градостроительного кодекса Российской Федерации.

9. Порядок подготовки и утверждения документации по планировке территории осуществляется в соответствии со статьями 45 и 46 Градостроительного кодекса Российской Федерации.

10. Порядок подготовки и утверждения проекта планировки территории в отношении территорий исторических поселений федерального и регионального значения устанавливается Правительством Российской Федерации.

И. Публичные слушания по проекту планировки территории и проекту межевания территории проводятся в порядке, установленном статьей 5.1 Градостроительного кодекса Российской Федерации, постановлением Администрации Томской области от 21 октября 2024 года № 460а «Об определении Порядка организации и проведения публичных слушаний в случаях, установленных Градостроительным кодексом Российской Федерации, при осуществлении отдельных полномочий в области градостроительной деятельности, предусмотренных Законом Томской области от 27 декабря 2023 года № 126-03 «О перераспределении отдельных полномочий в области градостроительной деятельности, области земельных отношений между органами местного самоуправления отдельных муниципальных образований Томской области и исполнительными органами Томской области» (далее - постановление Администрации Томской области от 21.10.2024 № 460а), с учетом положений статьи 45 Градостроительного кодекса Российской Федерации.

## Статья 5. Особенности подготовки документации по планировке территории применительно к территории сельского поселения

1. Решение о подготовке документации по планировке территории применительно к территории сельского поселения, за исключением случаев, указанных в части 1.1 статьи 45 Градостроительного кодекса Российской Федерации, принимается уполномоченным органом по собственной инициативе, а также по инициативе федеральных органов исполнительной власти, исполнительных органов Томской области, органов местного самоуправления, физических или юридических лиц, заинтересованных в строительстве или реконструкции объекта капитального строительства. В случае подготовки документации по планировке территории заинтересованными лицами, указанными в части 1.1 статьи 45 Градостроительного кодекса Российской Федерации, принятие уполномоченным органом решения о подготовке документации по планировке территории не требуется.

# ГЛАВА 4. ИЗМЕНЕНИЕ ВИДОВ РАЗРЕШЕННОГО ИСПОЛЬЗОВАНИЯ ЗЕМЕЛЬНЫХ УЧАСТКОВ И ОБЪЕКТОВ КАПИТАЛЬНОГО СТРОИТЕЛЬСТВА ФИЗИЧЕСКИМИ И ЮРИДИЧЕСКИМИ ЛИЦАМИ

## Статья 6. Виды разрешенного использования земельных участков и объектов капитального строительства

1. Применительно к каждой территориальной зоне устанавливаются виды разрешенного использования земельных участков и объектов капитального строительства.

2. Разрешенное использование земельных участков и объектов капитального строительства может быть следующих видов:

1) основные виды разрешенного использования;

2) условно разрешенные виды использования;

3) вспомогательные виды разрешенного использования, допустимые только в качестве дополнительных по отношению к основным видам разрешенного использования и условно разрешенным видам использования и осуществляемые совместно с ними.

3. Установление основных видов разрешенного использования земельных участков и объектов капитального строительства является обязательным применительно к каждой территориальной зоне, в отношении которой устанавливается градостроительный регламент.

4. Изменение одного вида разрешенного использования земельных участков и объектов капитального строительства на другой вид такого использования осуществляется в соответствии с градостроительным регламентом при условии соблюдения требований технических регламентов.

5. Основные и вспомогательные виды разрешенного использования земельных участков и объектов капитального строительства правообладателями земельных участков и объектов капитального строительства, за исключением органов государственной власти, органов местного самоуправления, государственных и муниципальных учреждений, государственных и муниципальных унитарных предприятий, выбираются самостоятельно без дополнительных разрешений и согласования.

6. Со дня принятия решения о комплексном развитии территории и до дня утверждения документации по планировке территории, в отношении которой принято решение о ее комплексном развитии, изменение вида разрешенного использования земельных участков и (или) объектов капитального строительства, расположенных в границах такой территории, не допускается.

7. Решения об изменении одного вида разрешенного использования земельных участков и объектов капитального строительства, расположенных на землях, на которые действие градостроительных регламентов не распространяется или для которых градостроительные регламенты не устанавливаются, на другой вид такого использования принимаются в соответствии с федеральными законами.

8. Предоставление разрешения на условно разрешенный вид использования осуществляется в порядке, предусмотренном статьей 39 Градостроительного кодекса Российской Федерации, и в соответствии со статьей 8 настоящих Правил.

9. Физическое или юридическое лицо вправе оспорить в суде решение о предоставлении разрешения на условно разрешенный вид использования земельного участка или объекта капитального строительства либо об отказе в предоставлении такого разрешения.

## Статья 7. Предельные (минимальные и (или) максимальные) размеры земельных участков и предельные параметры разрешенного строительства, реконструкции объектов капитального строительства

1. Предельные (минимальные и (или) максимальные) размеры земельных участков и предельные параметры разрешенного строительства, реконструкции объектов капитального строительства включают в себя:

1) предельные (минимальные и (или) максимальные) размеры земельных участков, в том числе их площадь;

2) минимальные отступы от границ земельных участков в целях определения мест допустимого размещения зданий, строений, сооружений, за пределами которых запрещено строительство зданий, строений, сооружений;

3) предельное количество этажей или предельную высоту зданий, строений, сооружений;

4) максимальный процент застройки в границах земельного участка, определяемый как отношение суммарной площади земельного участка, которая может быть застроена, ко всей площади земельного участка.

2. В случае если в градостроительном регламенте применительно к определенной территориальной зоне не устанавливаются предельные (минимальные и (или) максимальные) размеры земельных участков, в том числе их площадь, и (или) предусмотренные пунктами 2-4 части 1 статьи 38 Градостроительного кодекса Российской Федерации предельные параметры разрешенного строительства, реконструкции объектов капитального строительства, непосредственно в градостроительном регламенте применительно к этой территориальной зоне указывается, что такие предельные (минимальные и (или) максимальные) размеры земельных участков, предельные параметры разрешенного строительства, реконструкции объектов капитального строительства не подлежат установлению.

3. Наряду с указанными в пунктах 2-4 части 1 статьи 38 Градостроительного кодекса Российской Федерации предельными параметрами разрешенного строительства, реконструкции объектов капитального строительства в градостроительном регламенте могут быть установлены иные предельные параметры разрешенного строительства, реконструкции объектов капитального строительства.

4. Применительно к каждой территориальной зоне устанавливаются указанные в части 1 статьи 38 Градостроительного кодекса Российской Федерации размеры и параметры их сочетания.

5. Предельные параметры разрешенного строительства или реконструкции объектов капитального строительства в составе градостроительного регламента, установленного применительно к территориальной зоне, расположенной в границах территории исторического поселения федерального или регионального значения, должны включать в себя требования к архитектурным решениям объектов капитального строительства. Требования к архитектурным решениям объектов капитального строительства могут включать в себя требования к цветовому решению внешнего облика объекта капитального строительства, к строительным материалам, определяющим внешний облик объекта капитального строительства, требования к объемно- пространственным, архитектурно-стилистическим и иным характеристикам объекта капитального строительства, влияющим на его внешний облик и (или) на композицию и силуэт застройки исторического поселения.

6. В пределах территориальных зон могут устанавливаться подзоны с одинаковыми видами разрешенного использования земельных участков и объектов капитального строительства, но с

различными предельными (минимальными и (или) максимальными) размерами земельных участков и предельными параметрами разрешенного строительства, реконструкции объектов капитального строительства и сочетаниями таких размеров и параметров.

## Статья 8. Порядок предоставления разрешения на условно разрешенный вид использования земельного участка или объекта капитального строительства

1. Физическое или юридическое лицо, заинтересованное в предоставлении разрешения на условно разрешенный вид использования земельного участка или объекта капитального строительства (далее - разрешение на условно разрешенный вид использования), направляет заявление о предоставлении разрешения на условно разрешенный вид использования в Комиссию по ПЗЗ отдельных муниципальных образований Томской области.

2. Проект решения о предоставлении разрешения на условно разрешенный вид использования подлежит рассмотрению на общественных обсуждениях или публичных слушаниях, проводимых в порядке, установленном статьей 5.1 Градостроительного кодекса Российской Федерации, а также постановлением Администрации Томской области от 21.10.2024 № 460а.

3. В случае если условно разрешенный вид использования земельного участка или объекта капитального строительства может оказать негативное воздействие на окружающую среду, общественные обсуждения или публичные слушания, проводятся с участием правообладателей земельных участков и объектов капитального строительства, подверженных риску такого негативного воздействия.

4. Организатор общественных обсуждений или публичных слушаний направляет сообщения о проведении общественных обсуждений или публичных слушаний по проекту решения о предоставлении разрешения на условно разрешенный вид использования правообладателям земельных участков, имеющих общие границы с земельным участком, объектов капитального строительства, расположенных на земельных участках, имеющих общие границы с земельным участком, применительно к которому запрашивается данное разрешение, и правообладателям помещений, являющихся частью объекта капитального строительства, применительно к которому запрашивается данное разрешение, в срок, предусмотренный частью 4 статьи 39 Градостроительного кодекса Российской Федерации.

5. Срок проведения общественных обсуждений или публичных слушаний, со дня оповещения жителей сельского поселения об их проведении до дня опубликования заключения о результатах общественных обсуждений или публичных слушаний определяется Градостроительным кодексом Российской Федерации, постановлением Администрации Томской области от 21.10.2024 № 460а и не может быть более одного месяца.

6. На основании заключения о результатах общественных обсуждений или публичных слушаний по проекту решения о предоставлении разрешения на условно разрешенный вид использования Комиссия по ПЗЗ отдельных муниципальных образований Томской области осуществляет подготовку рекомендаций о предоставлении разрешения на условно разрешенный вид использования или об отказе в предоставлении такого разрешения с указанием причин принятого решения и направляет их в уполномоченный орган.

7. На основании указанных в части 6 настоящей статьи рекомендаций, уполномоченный орган в срок, предусмотренный частью 9 статьи 39 Градостроительного кодекса Российской Федерации, принимает решение о предоставлении разрешения на условно разрешенный вид использования или об отказе в предоставлении такого разрешения. Указанное решение подлежит опубликованию в порядке, установленном для официального опубликования муниципальных правовых актов, иной официальной информации, и размещается на официальном сайте Администрации Моряковского сельского поселения в информационно-телекоммуникационной сети «Интернет».

8. Расходы, связанные с организацией и проведением общественных обсуждений или публичных слушаний по проекту решения о предоставлении разрешения на условно разрешенный вид использования, несет физическое или юридическое лицо, заинтересованное в предоставлении такого разрешения.

9. В случае если условно разрешенный вид использования земельного участка или объекта капитального строительства включен в градостроительный регламент в установленном для внесения изменений в Правила землепользования и застройки порядке после проведения общественных обсуждений или публичных слушаний по инициативе физического или юридического лица, заинтересованного в предоставлении разрешения на условно разрешенный вид использования, решение о предоставлении разрешения на условно разрешенный вид использования такому лицу принимается без проведения общественных обсуждений или публичных слушаний.

10. Со дня поступления в Администрацию Моряковского сельского поселения уведомления о выявлении самовольной постройки от исполнительного органа государственной власти, должностного лица, государственного учреждения или органа местного самоуправления, указанных в части 2 статьи 55.32 Градостроительного кодекса Российской Федерации, не допускается предоставление разрешения на условно разрешенный вид использования в отношении земельного участка, на котором расположена такая постройка, или в отношении такой постройки до ее сноса или приведения в соответствие с установленными требованиями, за исключением случаев, если по результатам рассмотрения данного уведомления Администрацией Моряковского сельского поселения в исполнительный орган государственной власти, должностному лицу, в государственное учреждение или орган местного самоуправления, которые указаны в части 2 статьи 55.32 Градостроительного кодекса Российской Федерации и от которых поступило данное уведомление, направлено уведомление о том, что наличие признаков самовольной постройки не усматривается либо вступило в законную силу решение суда об отказе в удовлетворении исковых требований о сносе самовольной постройки или ее приведении в соответствие с установленными требованиями.

11. Физическое или юридическое лицо вправе оспорить в судебном порядке решение о предоставлении разрешения на условно разрешенный вид использования или об отказе в предоставлении такого разрешения.

## Статья 9. Порядок предоставления разрешения на отклонение от предельных параметров разрешенного строительства, реконструкции объектов капитального строительства

1. Правообладатели земельных участков, размеры которых меньше установленных градостроительным регламентом минимальных размеров земельных участков либо конфигурация, инженерно-геологические или иные характеристики, которых неблагоприятны для застройки, вправе обратиться за разрешениями на отклонение от предельных параметров разрешенного строительства, реконструкции объектов капитального строительства.

2. Правообладатели земельных участков вправе обратиться за разрешениями на отклонение от предельных параметров разрешенного строительства, реконструкции объектов капитального строительства, если такое отклонение необходимо в целях однократного изменения одного или нескольких предельных параметров разрешенного строительства, реконструкции объектов капитального строительства, установленных градостроительным регламентом для конкретной территориальной зоны, не более чем на десять процентов.

3. Отклонение от предельных параметров разрешенного строительства, реконструкции объектов капитального строительства разрешается для отдельного земельного участка при соблюдении требований технических регламентов. Отклонение от предельных параметров разрешенного строительства, реконструкции объектов капитального строительства в части предельного количества этажей, предельной высоты зданий, строений, сооружений и требований к архитектурным решениям объектов капитального строительства в границах территорий исторических поселений федерального или регионального значения не допускается.

4. Заинтересованное в получении разрешения на отклонение от предельных параметров разрешенного строительства, реконструкции объектов капитального строительства лицо направляет в Комиссию по ПЗЗ отдельных муниципальных образований Томской области заявление о предоставлении такого разрешения.

5. Проект решения о предоставлении разрешения на отклонение от предельных параметров разрешенного строительства, реконструкции объектов капитального строительства подлежит рассмотрению на общественных обсуждениях или публичных слушаниях, проводимых в соответствии со статьей 5.1 Градостроительного кодекса Российской Федерации, а также постановлением Администрации Томской области от 21.10.2024 № 460а, с учетом положений статьи 10 настоящих Правил.

6. На основании заключения о результатах общественных обсуждений или публичных слушаний по проекту решения о предоставлении разрешения на отклонение от предельных параметров разрешенного строительства, реконструкции объектов капитального строительства Комиссия по ПЗЗ отдельных муниципальных образований Томской области осуществляет подготовку рекомендаций о предоставлении такого разрешения или об отказе в предоставлении такого разрешения с указанием причин принятого решения и направляет в уполномоченный орган.

7. Уполномоченный орган на основании заключения о результатах общественных обсуждений или публичных слушаний и рекомендаций Комиссии принимает решение о предоставлении разрешения на отклонение от предельных параметров разрешенного строительства, реконструкции объектов капитального строительства или об отказе в предоставлении такого разрешения с указанием причин принятого решения в срок, предусмотренный частью 6 статьи 40 Градостроительного кодекса Российской Федерации.

8. Со дня поступления в Администрацию Моряковского сельского поселения уведомления о выявлении самовольной постройки от исполнительного органа государственной власти, должностного лица, государственного учреждения или органа местного самоуправления, указанных в части 2 статьи 55.32 Градостроительного кодекса Российской Федерации, не допускается предоставление разрешения на отклонение от предельных параметров разрешенного строительства, реконструкции объектов капитального строительства в отношении земельного участка, на котором расположена такая постройка, до ее сноса или приведения в соответствие с установленными требованиями, за исключением случаев, если по результатам рассмотрения данного уведомления органом местного самоуправления в исполнительный орган государственной власти, должностному лицу, в государственное учреждение или орган местного самоуправления, которые указаны в части 2 статьи 55.32 Градостроительного кодекса Российской Федерации и от которых поступило данное уведомление, направлено уведомление о том, что наличие признаков самовольной постройки не усматривается либо вступило в законную силу решение суда об отказе в удовлетворении исковых требований о сносе самовольной постройки или ее приведении в соответствие с установленными требованиями.

9. Физическое или юридическое лицо вправе оспорить в судебном порядке решение о предоставлении разрешения на отклонение от предельных параметров разрешенного строительства, реконструкции объектов капитального строительства или об отказе в предоставлении такого разрешения.

10. Предоставление разрешения на отклонение от предельных параметров разрешенного строительства, реконструкции объектов капитального строительства не допускается, если такое отклонение не соответствует ограничениям использования объектов недвижимости, установленным в границах зон с особыми условиями использования территорий.

# ГЛАВА 5. ПРОВЕДЕНИЕ ОБЩЕСТВЕННЫХ ОБСУЖДЕНИЙ И ПУБЛИЧНЫХ СЛУШАНИЙ ПО ВОПРОСА ЗЕМЛЕПОЛЬЗОВАНИЯ И ЗАСТРОЙКИ

## Статья 10. Порядок организации и проведения общественных обсуждений и публичных слушаний

1. Порядок организации и проведения общественных обсуждений, публичных слушаний определяется Градостроительным кодексом Российской Федерации, постановлением Администрации Томской области от 21.10.2024 № 460а.

# ГЛАВА 6. ВНЕСЕНИЕ ИЗМЕНЕНИЙ В ПРАВИЛА ЗЕМЛЕПОЛЬЗОВАНИЯ И ЗАСТРОЙКИ

## Статья 11. Порядок внесения изменений в настоящие Правила землепользования и застройки

1. Внесение изменений в настоящие Правила осуществляется в порядке, предусмотренном статьями 31 и 32 Градостроительного кодекса Российской Федерации, с учетом особенностей, установленных статьей 33 Градостроительного кодекса Российской Федерации.

# ГЛАВА 7. РЕГУЛИРОВАНИЕ ИНЫХ ВОПРОСОВ ЗЕ ЛЕПОЛЬЗОВАНИЯ И ЗАСТРОЙКИ

## Статья 12. Муниципальный земельный контроль

1. В соответствии со статьей 72 Земельного кодекса Российской Федерации, Федеральным законом от 31.07.2020 № 248-ФЗ «О государственном контроле (надзоре) и муниципальном контроле в Российской Федерации» муниципальный земельный контроль проводят уполномоченные органы местного самоуправления.

Муниципальный земельный контроль осуществляется на основании положения о виде контроля, которое принимает представительный орган муниципального образования.

Предметом муниципального земельного контроля является соблюдение юридическими лицами, индивидуальными предпринимателями, гражданами обязательных требований к использованию и охране земель в отношении объектов земельных отношений, за нарушение которых законодательством предусмотрена административная ответственность.

Органом, уполномоченным на осуществление муниципального земельного контроля на территории Томского района, является Администрация Томского района в лице отдела земельного контроля Управления земельно-имущественных отношений Администрации Томского района.

## Статья 13. Подготовка и утверждение местных нормативов градостроительного проектирования поселения

1. Местные нормативы градостроительного проектирования (далее - нормативы градостроительного проектирования) и внесенные изменения в местные нормативы градостроительного проектирования утверждаются уполномоченным органом.

2. Нормативы градостроительного проектирования Томского района Томской области устанавливают совокупность расчетных показателей минимально допустимого уровня обеспеченности объектами местного значения муниципального района, относящимися к областям, указанным в пункте 1 части 3 статьи 19 настоящего Градостроительного кодекса Российской Федерации, иными объектами местного значения Томского района Томской области населения Томского района Томской области и расчетных показателей максимально допустимого уровня территориальной доступности таких объектов для населения муниципального района.

Нормативы градостроительного проектирования поселения устанавливают совокупность расчетных показателей минимально допустимого уровня обеспеченности объектами местного значения поселения относящимися к областям, указанным в пункте 1 части 5 статьи 23 Градостроительного кодекса Российской Федерации, объектами благоустройства территории, иными объектами местного значения поселения населения поселения и расчетных показателей максимально допустимого уровня территориальной доступности таких объектов для населения поселения.

3. Нормативы градостроительного проектирования включают в себя:

1) основную часть (расчетные показатели минимально допустимого уровня обеспеченности объектами, предусмотренными частью 2 настоящей статьи, населения Томского района Томской области, сельского поселения и расчетные показатели максимально допустимого уровня территориальной доступности таких объектов для населения Томского района Томской области, сельского поселения;

2) материалы по обоснованию расчетных показателей, содержащихся в основной части нормативов градостроительного проектирования;

3) правила и область применения расчетных показателей, содержащихся в основной части нормативов градостроительного проектирования.

4. В случае если в региональных нормативах градостроительного проектирования установлены предельные значения расчетных показателей минимально допустимого уровня обеспеченности объектами местного значения, предусмотренными частями 3 и 4 статьи 29.2 Градостроительного кодекса Российской Федерации, населения Томского района, расчетные показатели минимально допустимого уровня обеспеченности такими объектами населения муниципального образования «Моряковское сельское поселение Томского муниципального района Томской области», устанавливаемые местными нормативами градостроительного проектирования, не могут быть ниже этих предельных значений.

5. В случае если в региональных нормативах градостроительного проектирования установлены предельные значения расчетных показателей максимально допустимого уровня территориальной доступности объектов местного значения, предусмотренных частями 3 и 4 статьи 29.2 Градостроительного кодекса Российской Федерации, для населения муниципального образования «Моряковское сельское поселение Томского муниципального района Томской области», расчетные показатели максимально допустимого уровня территориальной доступности таких объектов для населения поселения не могут превышать эти предельные значения.

6. Расчетные показатели минимально допустимого уровня обеспеченности объектами местного значения поселения и расчетные показатели максимально допустимого уровня территориальной доступности таких объектов для населения поселения могут быть утверждены в

отношении одного или нескольких видов объектов, предусмотренных частями 3 и 4 статьи 29.2 Градостроительного кодекса Российской Федерации.

7. Подготовка местных нормативов градостроительного проектирования осуществляется с учетом:

1) социально-демографического состава и плотности населения на территории муниципального образования «Моряковское сельское поселение Томского муниципального района Томской области»;

2) стратегий социально-экономического развития Томского района и муниципального образования «Моряковское сельское поселение Томского муниципального района Томской области» и плана мероприятий по их реализации (при наличии);

3) предложений органов местного самоуправления муниципального образования «Моряковское сельское поселение Томского муниципального района Томской области» и заинтересованных лиц.

8. Порядок подготовки, утверждения местных нормативов градостроительного проектирования и внесения изменений в них устанавливается нормативными правовыми актами Администрации Томской области с учетом положений Градостроительного кодекса Российской Федерации.

9. Утвержденные местные нормативы градостроительного проектирования подлежат размещению в федеральной государственной информационной системе территориального планирования в срок, предусмотренный частью 7 статьи 29.4 Градостроительного кодекса Российской Федерации.

## Статья 14. Ответственность за земельные правонарушения и нарушение законодательства о градостроительной деятельности

1. Лица, виновные в нарушении законодательства о градостроительной деятельности, несут дисциплинарную, имущественную, административную, уголовную ответственность в соответствии с законодательством Российской Федерации.

2. Лица, виновные в совершении земельных правонарушений, несут административную или уголовную ответственность в порядке, установленном законодательством. Привлечение лица, виновного в совершении земельных правонарушений, к уголовной или административной ответственности не освобождает его от обязанности устранить допущенные земельные правонарушения и возместить причиненный ими вред.

## Статья 15. Архитектурно-градостроительный облик объекта капитального строительства

1. В границах муниципального образования «Моряковское сельское поселение Томского муниципального района Томской области» отсутствует необходимость установления территорий, в границах которых предусматриваются требования к архитектурно-градостроительному облику объектов капитального строительства.

# РАЗДЕЛ 2.
# КАРТА ГРАДОСТРОИТЕЛЬНОГО ЗОНИРОВАНИЯ

## ГЛАВА 8. КАРТА ГРАДОСТРОИТЕЛЬНОГО ЗОНИРОВАНИЯ

### Статья 16. Карта градостроительного зонирования

1. Карта градостроительного зонирования выполнена на основании Генерального плана муниципального образования «Моряковское сельское поселение Томского муниципального района Томской области» на всю территорию поселения.

2. Карта градостроительного зонирования представляет собой чертеж с отображением границ Моряковского сельского поселения, населенных пунктов, входящих в его состав, территориальных зон, земель на которые градостроительные регламенты не устанавливаются.

2.1. На карте градостроительного зонирования не отображены территории, в границах которых предусматриваются требования к архитектурно-градостроительному облику объектов капитального строительства в связи с отсутствием в границах муниципального образования таких территорий.

3. Карта границ зон с особыми условиями использования территории представляет собой чертёж с отображением границ муниципального образования «Моряковское сельское поселение Томского муниципального района Томской области», границ населенных пунктов, территориальных зон, земель на которые градостроительный регламент не устанавливается, границ зон с особыми условиями использования территории, иных территорий с установленными регламентами.

4. На Карте границ зон с особыми условиями использования муниципального образования «Моряковское сельское поселение Томского муниципального района Томской области» выделены следующие зоны с особыми условиями использования территории, а также иные территории с установленными ограничениями:

1) охранная зона объектов электроэнергетики (объектов электросетевого хозяйства и объектов по производству электрической энергии);
2) придорожные полосы автомобильных дорог;
3) охранная зона трубопроводов (газопроводов, нефтепроводов и нефтепродуктопроводов);
4) охранная зона линий и сооружений связи;
5) приаэродромная территория;
6) водоохранная зона;
7) прибрежная защитная полоса;
8) зоны санитарной охраны источников питьевого и хозяйственно-бытового водоснабжения;
9) санитарно-защитные зоны;
10) охранная зона тепловых сетей.

# РАЗДЕЛ 3.
# ГРАДОСТРОИТЕЛЬНЫЕ РЕГЛАМЕНТЫ

## ГЛАВА 9. ГРАДОСТРОИТЕЛЬНЫЕ РЕГЛАМЕНТЫ ПО ВИДАМ РАЗРЕШЕННОГО ИСПОЛЬЗОВАНИЯ ЗЕМЕЛЬНЫХ УЧАСТКОВ И ОБЪЕКТОВ КАПИТАЛЬНОГО СТРОИТЕЛЬСТВА И ПРЕДЕЛЬНЫМ ПАРАМЕТРАМ РАЗРЕШЕННОГО СТРОИТЕЛЬСТВА И РЕКОНСТРУКЦИИ

### Статья 17. Общие положения о градостроительных регламентах

1. В градостроительном регламенте в отношении земельных участков и объектов капитального строительства, расположенных в пределах соответствующей территориальной зоны, указываются:

1) виды разрешенного использования земельных участков и объектов капитального строительства;

2) предельные (минимальные и (или) максимальные) размеры земельных участков и предельные параметры разрешенного строительства, реконструкции объектов капитального строительства;

3) требования к архитектурно-градостроительному облику объектов капитального строительства;

4) ограничения использования земельных участков и объектов капитального строительства, устанавливаемые в соответствии с законодательством Российской Федерации;

5) расчетные показатели минимально допустимого уровня обеспеченности территории объектами коммунальной, транспортной, социальной инфраструктур и расчетные показатели максимально допустимого уровня территориальной доступности указанных объектов для населения в случае, если в границах территориальной зоны, применительно к которой устанавливается градостроительный регламент, предусматривается осуществление деятельности по комплексному развитию территории.

2. Использование земельных участков и объектов капитального строительства, расположенных в пределах зон, обозначенных на карте градостроительного зонирования раздел 2 настоящих Правил, осуществляется в соответствии с градостроительными регламентами по видам разрешенного использования земельных участков и объектов капитального строительства и предельным параметрам разрешенного строительства, реконструкции, определенными главой 9 настоящих Правил с учетом ограничений, установленных законами, иными нормативными правовыми актами, применительно к зонам с особым использованием территорий.

3. Градостроительные регламенты не устанавливаются, для:

1) земель лесного фонда;

2) земель, покрытых поверхностными водами;

3) земель запаса;

4) земель особо охраняемых природных территорий (за исключением земель лечебно-оздоровительных местностей и курортов);

5) сельскохозяйственных угодий в составе земель сельскохозяйственного назначения;

6) земельных участков, расположенных в границах особых экономических зон и территорий опережающего развития.

4. Действие градостроительного регламента не распространяется на земельные участки:

1) в границах территорий памятников и ансамблей, включенных в единый государственный реестр объектов культурного наследия (памятников истории и культуры) народов Российской Федерации, а также в границах территорий памятников или ансамблей, которые являются выявленными объектами культурного наследия и решения о режиме содержания, параметрах реставрации, консервации, воссоздания, ремонта и приспособлении которых принимаются в порядке, установленном законодательством Российской Федерации об охране объектов культурного наследия;

2) в границах территорий общего пользования;

3) предназначенные для размещения линейных объектов и (или) занятые линейными объектами;

4) предоставленные для добычи полезных ископаемых.

5. Расстояние от здания, сооружения, объекта незавершенного строительства до границ территориальной зоны, зоны с особыми условиями использования территории, земельных участков и иных объектов определяется как расстояние до контура здания, сооружения, объекта незавершенного строительства. Контур здания, сооружения, объекта незавершенного строительства имеющего наземные, надземные и (или) подземные конструктивные элементы, определяется как совокупность контуров, образованных проекцией внешних границ наземных, надземных и (или) подземных ограждающих конструкций, в том числе колонн, арок проездов, галерей, консолей, балконов и прочих элементов такого здания, сооружения, объекта незавершенного строительства на горизонтальную плоскость, проходящую на уровне примыкания такого здания, сооружения, объекта незавершенного строительства к поверхности земли. В случае если здание, сооружение, объект незавершенного строительства полностью расположено ниже уровня поверхности земли и не имеет конструктивных элементов, обеспечивающих примыкание к поверхности земли, контур такого объекта образуется проекцией внешних границ ограждающих конструкций такого здания, сооружения, объекта незавершенного строительства на уровне поверхности земли.

## Статья 18. Виды территориальных зон и их условные обозначения

1. Территория муниципального образования «Моряковское сельское поселение Томского муниципального района Томской области» в соответствии с картой градостроительного зонирования подразделяется на 7 базовых и 17 входящих в них территориальных зон по видам разрешенного использования земельных участков и объектов капитального строительства.

| | |
|---|---|
| **1. Жилые зоны:** | |
| Ж1 | зона застройки индивидуальными жилыми домами и личного подсобного хозяйства |
| Ж4 | зона застройки среднеэтажными жилыми домами |
| **2. Общественно-деловые зоны:** | |
| О1 | зона общественного использования и предпринимательства |
| О2 | зона объектов здравоохранения и социального обслуживания |
| О3 | зона объектов образования и просвещения |
| О4 | зона объектов религиозного использования |
| **3. Зоны рекреационного назначения:** | |
| Р1 | зона благоустройства территории общего пользования |
| Р3 | зона отдыха и спорта |
| **4. Зоны сельскохозяйственного использования:** | |
| СХ1 | зона сельскохозяйственного использования |

| | |
|---|---|
| СХ2 | зона ведения огородничества и садоводства |
| ПЗ | зона, занятая объектами сельскохозяйственного назначения |
| **5. Производственные зоны:** | |
| П1 | зона объектов производственной деятельности, энергетики и связи |
| П2 | зона объектов делового управления |
| **6. Зона транспортной и инженерной инфраструктур:** | |
| Т2 | зона улично-дорожной сети |
| ТЗ | зона объектов коммунального обслуживания |
| **7. Зоны специального назначения:** | |
| С1 | зона ритуальной деятельности |
| С2 | зона запаса (озеленение специального назначения) |

## Статья 19. Градостроительные регламенты. Особенности застройки и землепользования на территориях жилых зон

1. В жилых зонах допускается размещение отдельно стоящих, встроенных или пристроенных объектов социального и коммунально-бытового назначения, объектов здравоохранения, объектов дошкольного, начального общего и среднего общего образования, культовых зданий, стоянок автомобильного транспорта, гаражей, объектов, связанных с проживанием граждан и не оказывающих негативного воздействия на окружающую среду. В состав жилых зон могут включаться также территории, предназначенные для ведения садоводства.

## Статья 20. Зона застройки индивидуальными жилыми домами и личного подсобного хозяйства (Ж1)

1. Зона предназначена для низкоплотной жилой застройки, допускается размещение объектов социального и культурно-бытового обслуживания населения, преимущественно местного значения, иных объектов согласно градостроительным регламентам.

2. В территориальной зоне разрешено размещение объектов коммунального обслуживания, если их размещение не влияет на окружающую среду, не причиняет неудобства жителям, не требует установления санитарной или охранной зоны, а площадь земельных участков под названными объектами не превышает 20% от площади территории зоны.

3. Зона застройки индивидуальными жилыми домами и личного подсобного хозяйства включает следующие индексы: Ж1-1 - Ж1-24.

4. Виды разрешенного использования земельных участков и объектов капитального строительства в границах территориальной зоны Ж1 в соответствии с Приказом Росреестра от 10.11.2020 № П/0412 «Об утверждении классификатора видов разрешенного использования земельных участков»:

| **Наименование вида разрешенного использования земельного участка (код)** | **Описание вида разрешенного использования земельного участка** |
|---|---|
| **Основные виды разрешенного использования** | |
| Для индивидуального жилищного строительства (2.1) | Размещение жилого дома (отдельно стоящего здания количеством надземных этажей не более чем три, высотой не более двадцати метров, которое состоит из комнат и помещений вспомогательного использования, предназначенных для удовлетворения гражданами бытовых и иных нужд, связанных с их проживанием в таком здании, не предназначенного для раздела на самостоятельные объекты недвижимости); выращивание сельскохозяйственных культур; размещение гаражей для собственных нужд и хозяйственных построек |
| Для ведения личного подсобного хозяйства (приусадебный земельный участок) (2.2) | Размещение жилого дома, указанного в описании вида разрешенного использования с кодом 2.1; производство сельскохозяйственной продукции; размещение гаража и иных вспомогательных сооружений; содержание сельскохозяйственных животных |
| Коммунальное обслуживание (3.1) | Размещение зданий и сооружений в целях обеспечения физических и юридических лиц коммунальными услугами. Содержание данного вида разрешенного использования включает в себя содержание видов разрешенного использования с кодами 3.1.1-3.1.2 |
| Предоставление коммунальных услуг (3.1.1) | Размещение зданий и сооружений, обеспечивающих поставку воды, тепла, электричества, газа, отвод канализационных стоков, очистку и уборку объектов недвижимости (котельных, водозаборов, очистных сооружений, насосных станций, водопроводов, линий электропередач, трансформаторных подстанций, газопроводов, |

| | |
|---|---|
| | линий связи, телефонных станций, канализаций, стоянок, гаражей и мастерских для обслуживания уборочной и аварийной техники, сооружений, необходимых для сбора и плавки снега) |
| Административные здания организаций, обеспечивающих предоставление коммунальных услуг (3.1.2) | Размещение зданий, предназначенных для приема физических и юридических лиц в связи с предоставлением им коммунальных услуг |
| Амбулаторно-поликлиническое обслуживание (3.4.1) | Размещение объектов капитального строительства, предназначенных для оказания гражданам амбулаторно-поликлинической медицинской помощи (поликлиники, фельдшерские пункты, пункты здравоохранения, центры матери и ребенка, диагностические центры, молочные кухни, станции донорства крови, клинические лаборатории) |
| Дошкольное, начальное и среднее общее образование (3.5.1) | Размещение объектов капитального строительства, предназначенных для просвещения, дошкольного, начального и среднего общего образования (детские ясли, детские сады, школы, лицеи, гимназии, художественные, музыкальные школы, образовательные кружки и иные организации, осуществляющие деятельность по воспитанию, образованию и просвещению), в том числе зданий, спортивных сооружений, предназначенных для занятия обучающихся физической культурой и спортом |
| Обеспечение занятий спортом в помещениях (5.1.2) | Размещение спортивных клубов, спортивных залов, бассейнов, физкультурно-оздоровительных комплексов в зданиях и сооружениях |
| Площадки для занятий спортом (5.1.3) | Размещение площадок для занятия спортом и физкультурой на открытом воздухе (физкультурные площадки, беговые дорожки, поля для спортивной игры |
| Связь (6.8) | Размещение объектов связи, радиовещания, телевидения, включая воздушные радиорелейные, надземные и подземные кабельные линии связи, линии радиофикации, антенные поля, усилительные пункты на кабельных линиях связи, инфраструктуру спутниковой связи и телерадиовещания, за исключением объектов связи, размещение которых предусмотрено содержанием видов разрешенного использования с кодами 3.1.1, 3.2.3 |
| Земельные участки (территории) общего пользования (12.0) | Земельные участки общего пользования. Содержание данного вида разрешенного использования включает в себя содержание видов разрешенного использования с кодами 12.0.1-12.0.2 |
| Улично-дорожная сеть (12.0.1) | Размещение объектов улично-дорожной сети: автомобильных дорог, трамвайных путей и пешеходных тротуаров в границах населенных пунктов, пешеходных переходов, бульваров, площадей, проездов, велодорожек и объектов велотранспортной и инженерной инфраструктуры; размещение придорожных стоянок (парковок) транспортных средств в границах городских улиц и дорог, за исключением предусмотренных видами разрешенного использования с кодами 2.7.1, 4.9, 7.2.3, а также некапитальных сооружений, предназначенных для охраны транспортных средств |
| Благоустройство территории (12.0.2) | Размещение декоративных, технических, планировочных, конструктивных устройств, элементов озеленения, различных видов оборудования и оформления, малых архитектурных форм, некапитальных нестационарных строений и сооружений, информационных щитов и указателей, применяемых как составные части благоустройства территории, общественных туалетов |
| **Условно разрешенные виды разрешенного использования** | |
| Блокированная жилая застройка (2.3) | Размещение жилого дома, блокированного с другим жилым домом (другими жилыми домами) в одном ряду общей боковой стеной (общими боковыми стенами) без проемов и имеющего отдельный выход на земельный участок; разведение декоративных и плодовых деревьев, овощных и ягодных культур; размещение гаражей для собственных нужд и иных вспомогательных сооружений; обустройство спортивных и детских площадок, площадок для отдыха |
| Хранение автотранспорта (2.7.1) | Размещение отдельно стоящих и пристроенных гаражей, в том числе подземных, предназначенных для хранения автотранспорта, в том числе с разделением на машино-места, за исключением гаражей, размещение которых предусмотрено содержанием видов разрешенного использования с кодами 2.7.2, 4.9 |
| Размещение гаражей для собственных нужд (2.7.2) | Размещение для собственных нужд отдельно стоящих гаражей и (или) гаражей, блокированных общими стенами с другими гаражами в одном ряду, имеющих общие с ними крышу, фундамент и коммуникации |
| Социальное обслуживание | Размещение зданий, предназначенных для оказания гражданам социальной помощи. |

| | |
|---|---|
| (3.2) | Содержание данного вида разрешенного использования включает в себя содержание видов разрешенного использования с кодами 3.2.1-3.2.4 |
| Оказание услуг связи (3.2.3) | Размещение зданий, предназначенных для размещения пунктов оказания услуг почтовой, телеграфной, междугородней и международной телефонной связи |
| Бытовое обслуживание (3.3) | Размещение объектов капитального строительства, предназначенных для оказания населению или организациям бытовых услуг (мастерские мелкого ремонта, ателье, бани, парикмахерские, прачечные, химчистки, похоронные бюро) |
| Объекты культурно-досуговой деятельности (3.6.1) | Размещение зданий, предназначенных для размещения музеев, выставочных залов, художественных галерей, домов культуры, библиотек, кинотеатров и кинозалов, театров, филармоний, концертных залов, планетариев |
| Осуществление религиозных обрядов (3.7.1) | Размещение зданий и сооружений, предназначенных для совершения религиозных обрядов и церемоний (в том числе церкви, соборы, храмы, часовни, мечети, молельные дома, синагоги) |
| Амбулаторное ветеринарное обслуживание (3.10.1) | Размещение объектов капитального строительства, предназначенных для оказания ветеринарных услуг без содержания животных |
| Деловое управление (4.1) | Размещение объектов капитального строительства с целью: размещения объектов управленческой деятельности, не связанной с государственным или муниципальным управлением и оказанием услуг, а также с целью обеспечения совершения сделок, не требующих передачи товара в момент их совершения между организациями, в том числе биржевая деятельность (за исключением банковской и страховой деятельности) |
| Рынки (4.3) | Размещение объектов капитального строительства, сооружений, предназначенных для организации постоянной или временной торговли (ярмарка, рынок, базар), с учетом того, что каждое из торговых мест не располагает торговой площадью более 200 кв.м; размещение гаражей и (или) стоянок для автомобилей сотрудников и посетителей рынка |
| Магазины (4.4) | Размещение объектов капитального строительства, предназначенных для продажи товаров, торговая площадь которых составляет до 5000 кв.м |
| Общественное питание (4.6) | Размещение объектов капитального строительства в целях устройства мест общественного питания (рестораны, кафе, столовые, закусочные, бары) |
| Гостиничное обслуживание (4.7) | Размещение гостиниц |
| Служебные гаражи (4.9) | Размещение постоянных или временных гаражей, стоянок для хранения служебного автотранспорта, используемого в целях осуществления видов деятельности, предусмотренных видами разрешенного использования с кодами 3.0, 4.0, а также для стоянки и хранения транспортных средств общего пользования, в том числе в депо |
| Ведение огородничества (13.1) | Осуществление отдыха и (или) выращивания гражданами для собственных нужд сельскохозяйственных культур; размещение хозяйственных построек, не являющихся объектами недвижимости, предназначенных для хранения инвентаря и урожая сельскохозяйственных культур |
| Ведение садоводства (13.2) | Осуществление отдыха и (или) выращивания гражданами для собственных нужд сельскохозяйственных культур; размещение для собственных нужд садового дома, жилого дома, указанного в описании вида разрешенного использования с кодом 2.1, хозяйственных построек и гаражей для собственных нужд |
| **Вспомогательные виды разрешенного использования:** не установлены | |

5. Предельные (минимальные и (или) максимальные) размеры земельных участков и предельные параметры разрешенного строительства, реконструкции объектов капитального строительства в границах территориальной зоны Ж1:

| № пп | Наименование показателя | Показатель |
|---|---|---|
| 1 | Площадь земельного участка: | |
| | для видов разрешенного использования с кодом 2.1, 2.2 | от 600 кв.м до 1500 кв.м |
| | для вида разрешенного использования с кодом 2.3 | от 150 кв.м до-1500 кв.м |
| | для видов разрешенного использования с кодом 13.1, 13.2 | от 300 кв.м до-1500 кв.м |
| | для остальных видов разрешенного использования | не подлежит установлению |

| | | |
|---|---|---|
| 2 | Максимальный процент застройки в границах земельного участка | |
| | для видов разрешенного использования с кодом 2.1, 2.2, 2.3, 13.2 | 30% |
| | для остальных видов разрешенного использования | 80% |
| 3 | Предельное количество надземных этажей | 3 этажа |
| 4 | Минимальные отступы от границ земельных участков в целях определения мест допустимого размещения зданий, строений, сооружений, за пределами которых запрещено строительство зданий, строений, сооружений | 3 м |
| 5 | Ширина жилых улиц проездов в красных линиях | от 15 до 30 м |
| 6 | Минимальные отступы от красных линий улиц и проездов (в случае отсутствия красных линий - от границ земельного участка со стороны улиц и проездов): | |
| | до индивидуальных жилых домов, блокированной жилой застройки | 5 м |
| | до хозяйственных и прочих построек | 5 м |
| 7 | Минимальные отступы от границы соседнего участка по санитарно-бытовым условиям: | |
| | для индивидуальных жилых домов | 3 м |
| | для других построек (бани, гаражи и др.) | 1 м |
| | для высокорослых деревьев (до ствола) | 4 м |
| | для среднерослых деревьев (до ствола) | 2 м |
| | для кустарников | 1 м |
| 8 | Минимальное расстояние от окон жилых помещений до хозяйственных и прочих строений, расположенных на соседних земельных участках | 10 м |
| 9 | Минимальное расстояние между индивидуальными жилыми домами, расположенными на смежных земельных участках | 6 м |
| 10 | Минимальное расстояние от вспомогательных (хозяйственных) построек: гаража, бани, летней кухни, теплицы, расположенных на приусадебном участке, до жилых домов, расположенных на соседних участках | 6 м |
| 11 | Минимальное расстояние от строений для содержания птицы и скота, выгулов до жилых домов | 15 м |
| 12 | Требования к устройству надворных уборных (туалетов): | |
| | минимальное расстояние от уборной: | |
| | до жилого дома в пределах одного земельного участка | 12 м |
| | до жилого дома, расположенного на смежном земельном участке | 15 м |
| | при устройстве уборной с выгребной ямой стенки последней должны быть уплотнены и хорошо изолированы, чтобы сквозь них в грунт не проникали нечистоты | |

Примечания:

1. Расстояния измеряются до наружных граней стен строений.

2. Допускается блокировка построек на смежных земельных участках по взаимному согласию собственников жилых домов, а также блокировка хозяйственных построек к основному строению.

3. Устройство скважин, используемых для хозяйственных нужд и питьевого водоснабжения, выполняется на основании разрешения, выдаваемого Администрацией Моряковского сельского поселения, и регламентируется санитарными правилами:

- скважины следует размещать на расстоянии не менее 50 метров от туалетов (уборных), выгребов, сетей канализации;

- выше по потокам возможных источников загрязнения, на незатапливаемых территориях.

4. Подъезды и въезды с прилегающих улиц и проездов на придомовые участки осуществляются путем устройства черезкюветных мостиков. Мостики устаиваются путем укладки железобетонных плит на бетонную основу, укладки металлической переливной трубы диаметром 200-500 мм (труба укладывается в бетонные оголовки или оголовки, устроенные из облицовочного керамического кирпича). Ширина мостика должна быть не менее 3,5 метров.

5. Требования к ограждению земельных участков:

а) ограждение участка обеспечивает изоляцию его от внешней среды и создает уют, в то же время оно не должно ухудшать ансамбля застройки, а выходящая на улицу часть ограждения должна отвечать повышенным архитектурным требованиям;

б) со стороны улиц или проездов ограждения должны быть непрозрачными высотой до двух метров и производиться по проектам, согласованным с Администрацией Моряковского сельского поселения;

в) ограждения между смежными участками должны быть высотой до 2 метров;

г) характер ограждения и его высота должны быть единообразными как минимум на протяжении одного квартала с обеих сторон улицы или проездов;

д) если жилой дом принадлежит на праве собственности нескольким совладельцам и земельный участок находится в их общем пользовании, допускается устройство только решетчатых или сетчатых (не глухих) заборов для определения внутренних границ пользования.

6. Собственник или арендатор земельного участка, отведенного под жилой дом, обязан поддерживать в надлежащем виде озеленение и благоустройство придомовой территории и кюветной части дороги (от границы земельного участка до проезжей части): содержание газонов, подъездных путей, разбивка клумб, чистка кюветов.

7. На землях общего пользования запрещается посадка деревьев и кустарников, огородных растений.

8. Запрещается складирование мусора на придомовой территории и территориях общего пользования, в кюветной части дорог.

9. Собственник или арендатор земельного участка обязан принять меры к обеспечению устройства выезда с земельного участка до проезжей части улицы или проезда тем же покрытием, каким покрыта проезжая часть улицы или проезда.

10. Запрещается выполнение вертикальной перепланировки придомовой территории без предварительного выполнения плана благоустройства, согласованного с Администрацией Моряковского сельского поселения.

11. Собственник жилого дома обязан заключить договор со специализированной организацией на вывоз бытовых отходов.

## Статья 21. Зона застройки среднеэтажными жилыми домами (Ж4)

1. Зона выделена для формирования кварталов с высокой плотностью застройки для размещения среднеэтажных жилых домов. Допускается размещение объектов социального и культурно-бытового обслуживания населения преимущественно местного значения, коммунальнобытового назначения, стоянок автомобильного транспорта, объектов, связанных с проживанием граждан и не оказывающих негативного воздействия на окружающую среду, иных объектов согласно градостроительным регламентам.

2. В территориальной зоне разрешено размещение объектов коммунального обслуживания, если их размещение не влияет на окружающую среду, не причиняет неудобства жителям, не требует установления санитарной или охранной зоны, а площадь земельных участков под названными объектами не превышает 20% от площади территории зоны.

3. Зона застройки среднеэтажными жилыми домами включает следующие индексы: Ж4-1, Ж4-2.

4. Виды разрешенного использования земельных участков и объектов капитального строительства в границах территориальной зоны Ж4 в соответствии с Приказом Росреестра от 10.11.2020 № П/0412 «Об утверждении классификатора видов разрешенного использования земельных участков»:

| **Наименование вида разрешенного использования земельного участка (код)** | **Описание вида разрешенного использования земельного участка** |
|---|---|
| **Основные виды разрешенного использования** | |
| Малоэтажная многоквартирная жилая застройка (2.1.1) | Размещение малоэтажных многоквартирных домов (многоквартирные дома высотой до 4 этажей, включая мансардный); обустройство спортивных и детских площадок, площадок для отдыха; размещение объектов обслуживания жилой застройки во встроенных, пристроенных и встроенно-пристроенных помещениях малоэтажного многоквартирного дома, если общая площадь таких помещений в малоэтажном многоквартирном доме не составляет более 15% общей площади помещений дома |
| Среднеэтажная жилая застройка (2.5) | Размещение многоквартирных домов этажностью не выше восьми этажей; благоустройство и озеленение; размещение подземных гаражей и автостоянок; обустройство спортивных и детских площадок, площадок для отдыха; размещение объектов обслуживания жилой застройки во встроенных, пристроенных и встроенно-пристроенных помещениях многоквартирного дома, если общая площадь таких помещений в многоквартирном доме не составляет более 20% общей площади помещений дома |
| Коммунальное обслуживание (3.1) | Размещение зданий и сооружений в целях обеспечения физических и юридических лиц коммунальными услугами. Содержание данного вида разрешенного использования включает в себя содержание видов разрешенного использования с кодами 3.1.1-3.1.2 |
| Предоставление коммунальных услуг (3.1.1) | Размещение зданий и сооружений, обеспечивающих поставку воды, тепла, электричества, газа, отвод канализационных стоков, очистку и уборку объектов недвижимости (котельных, водозаборов, очистных сооружений, насосных станций, водопроводов, линий электропередач, трансформаторных подстанций, газопроводов, линий связи, телефонных станций, канализаций, стоянок, гаражей и мастерских для обслуживания уборочной и аварийной техники, сооружений, необходимых для сбора и плавки снега) |
| Административные здания организаций, обеспечивающих предоставление коммунальных услуг (3.1.2) | Размещение зданий, предназначенных для приема физических и юридических лиц в связи с предоставлением им коммунальных услуг |
| Оказание услуг связи (3.2.3) | Размещение зданий, предназначенных для размещения пунктов оказания услуг почтовой, телеграфной, междугородней и международной телефонной связи |
| Амбулаторно-поликлиническое обслуживание (3.4.1) | Размещение объектов капитального строительства, предназначенных для оказания гражданам амбулаторно-поликлинической медицинской помощи (поликлиники, фельдшерские пункты, пункты здравоохранения, центры матери и ребенка, диагностические центры, молочные кухни, станции донорства крови, клинические лаборатории) |
| Дошкольное, начальное и среднее общее образование (3.5.1) | Размещение объектов капитального строительства, предназначенных для просвещения, дошкольного, начального и среднего общего образования (детские ясли, детские сады, школы, лицеи, гимназии, художественные, музыкальные школы, образовательные кружки и иные организации, осуществляющие деятельность по воспитанию, образованию и просвещению), в том числе зданий, спортивных сооружений, предназначенных для занятия обучающихся физической культурой и спортом |
| Обеспечение занятий спортом в помещениях (5.1.2) | Размещение спортивных клубов, спортивных залов, бассейнов, физкультурно-оздоровительных комплексов в зданиях и сооружениях |
| Площадки для занятий спортом (5.1.3) | Размещение площадок для занятия спортом и физкультурой на открытом воздухе (физкультурные площадки, беговые дорожки, поля для спортивной игры |
| Связь (6.8) | Размещение объектов связи, радиовещания, телевидения, включая воздушные радиорелейные, надземные и подземные кабельные линии связи, линии радиофикации, антенные поля, усилительные пункты на кабельных линиях связи, |

| | |
|---|---|
| | инфраструктуру спутниковой связи и телерадиовещания, за исключением объектов связи, размещение которых предусмотрено содержанием видов разрешенного использования с кодами 3.1.1, 3.2.3 |
| Земельные участки (территории) общего пользования (12.0) | Земельные участки общего пользования. Содержание данного вида разрешенного использования включает в себя содержание видов разрешенного использования с кодами 12.0.1-12.0.2 |
| Улично-дорожная сеть (12.0.1) | Размещение объектов улично-дорожной сети: автомобильных дорог, трамвайных путей и пешеходных тротуаров в границах населенных пунктов, пешеходных переходов, бульваров, площадей, проездов, велодорожек и объектов велотранспортной и инженерной инфраструктуры; размещение придорожных стоянок (парковок) транспортных средств в границах городских улиц и дорог, за исключением предусмотренных видами разрешенного использования с кодами 2.7.1, 4.9, 7.2.3, а также некапитальных сооружений, предназначенных для охраны транспортных средств |
| Благоустройство территории (12.0.2) | Размещение декоративных, технических, планировочных, конструктивных устройств, элементов озеленения, различных видов оборудования и оформления, малых архитектурных форм, некапитальных нестационарных строений и сооружений, информационных щитов и указателей, применяемых как составные части благоустройства территории, общественных туалетов |
| **Условно разрешенные виды разрешенного использования** | |
| Хранение автотранспорта (2.7.1) | Размещение отдельно стоящих и пристроенных гаражей, в том числе подземных, предназначенных для хранения автотранспорта, в том числе с разделением на машино-места, за исключением гаражей, размещение которых предусмотрено содержанием видов разрешенного использования с кодами 2.7.2, 4.9 |
| Дома социального обслуживания (3.2.1) | Размещение зданий, предназначенных для размещения домов престарелых, домов ребенка, детских домов, пунктов ночлега для бездомных граждан; размещение объектов капитального строительства для временного размещения вынужденных переселенцев, лиц, признанных беженцами |
| Оказание социальной помощи населению (3.2.2) | Размещение зданий, предназначенных для служб психологической и бесплатной юридической помощи, социальных, пенсионных и иных служб (службы занятости населения, пункты питания малоимущих граждан), в которых осуществляется прием граждан по вопросам оказания социальной помощи и назначения социальных или пенсионных выплат, а также для размещения общественных некоммерческих организаций: некоммерческих фондов, благотворительных организаций, клубов по интересам |
| Бытовое обслуживание (3.3) | Размещение объектов капитального строительства, предназначенных для оказания населению или организациям бытовых услуг (мастерские мелкого ремонта, ателье, бани, парикмахерские, прачечные, химчистки, похоронные бюро) |
| Объекты культурнодосуговой деятельности (3.6.1) | Размещение зданий, предназначенных для размещения музеев, выставочных залов, художественных галерей, домов культуры, библиотек, кинотеатров и кинозалов, театров, филармоний, концертных залов, планетариев |
| Осуществление религиозных обрядов (3.7.1) | Размещение зданий и сооружений, предназначенных для совершения религиозных обрядов и церемоний (в том числе церкви, соборы, храмы, часовни, мечети, молельные дома, синагоги) |
| Амбулаторное ветеринарное обслуживание (3.10.1) | Размещение объектов капитального строительства, предназначенных для оказания ветеринарных услуг без содержания животных |
| Деловое управление (4.1) | Размещение объектов капитального строительства с целью: размещения объектов управленческой деятельности, не связанной с государственным или муниципальным управлением и оказанием услуг, а также с целью обеспечения совершения сделок, не требующих передачи товара в момент их совершения между организациями, в том числе биржевая деятельность (за исключением банковской и страховой деятельности) |
| Объекты торговли (торговые центры, торгово-развлекательные центры (комплексы) (4.2) | Размещение объектов капитального строительства, общей площадью свыше 5000 кв.м с целью размещения одной или нескольких организаций, осуществляющих продажу товаров, и (или) оказание услуг в соответствии с содержанием видов разрешенного использования с кодами 4.5, 4.6, 4.8-4.8.2; размещение гаражей и (или) стоянок для автомобилей сотрудников и посетителей торгового центра |
| Рынки (4.3) | Размещение объектов капитального строительства, сооружений, предназначенных для организации постоянной или временной торговли (ярмарка, рынок, базар), с учетом того, что каждое из торговых мест не располагает торговой площадью более 200 кв.м; размещение гаражей и (или) стоянок для автомобилей сотрудников и посетителей рынка |

| | |
|---|---|
| Магазины (4.4) | Размещение объектов капитального строительства, предназначенных для продажи товаров, торговая площадь которых составляет до 5000 кв.м |
| Банковская и страховая деятельность (4.5) | Размещение объектов капитального строительства, предназначенных для размещения организаций, оказывающих банковские и страховые услуги |
| Общественное питание (4.6) | Размещение объектов капитального строительства в целях устройства мест общественного питания (рестораны, кафе, столовые, закусочные, бары) |
| Гостиничное обслуживание (4.7) | Размещение гостиниц |
| Служебные гаражи (4.9) | Размещение постоянных или временных гаражей, стоянок для хранения служебного автотранспорта, используемого в целях осуществления видов деятельности, предусмотренных видами разрешенного использования с кодами 3.0, 4.0, а также для стоянки и хранения транспортных средств общего пользования, в том числе в депо |
| Обеспечение внутреннего правопорядка (8.3) | Размещение объектов капитального строительства, необходимых для подготовки и поддержания в готовности органов внутренних дел, Росгвардии и спасательных служб, в которых существует военизированная служба; размещение объектов гражданской обороны, за исключением объектов гражданской обороны, являющихся частями производственных зданий |

**Вспомогательные виды разрешенного использования:** не установлены

5. Предельные (минимальные и (или) максимальные) размеры земельных участков и предельные параметры разрешенного строительства, реконструкции объектов капитального строительства в границах территориальной зоны Ж4:

| № пп | Наименование показателя | Показатель |
|---|---|---|
| 1 | Площадь земельного участка: | |
| | для видов разрешенного использования с кодом 2.1.1, 2.5 | от 600 кв.м до 5000 кв.м |
| | для остальных видов разрешенного использования | не подлежит установлению |
| 2 | Максимальный процент застройки в границах земельного участка | |
| | для видов разрешенного использования с кодом 2.1.1, 2.5 | 40% |
| | для остальных видов разрешенного использования | 80% |
| 3 | Предельное количество надземных этажей | |
| | для вида разрешенного использования с кодом 2.1.1 | 4 этажа, включая мансардный |
| | для вида разрешенного использования с кодом 2.5 | 8 этажей |
| | для остальных видов разрешенного использования | 3 этажа |
| 4 | Минимальные отступы от границ земельных участков в целях определения мест допустимого размещения зданий, строений, сооружений, за пределами которых запрещено строительство зданий, строений, сооружений | 3 м |
| 5 | Ширина жилых улиц проездов в красных линиях | от 15 до 30 м |
| 6 | Минимальные отступы от красных линий улиц и проездов (в случае отсутствия красных линий - от границ земельного участка со стороны улиц и проездов): | |
| | до многоквартирных жилых домов и прочих зданий, связанных с массовым пребыванием людей | 10 м |
| | до прочих построек | 5 м |
| 7 | Минимальные отступы от границы соседнего участка по санитарно-бытовым условиям: | |
| | для других построек (гаражи и др.) | 1 м |
| | для высокорослых деревьев (до ствола) | 4 м |
| | для среднерослых деревьев (до ствола) | 2 м |
| | для кустарников | 1 м |
| 8 | Минимальное расстояние от окон жилых помещений до хозяйственных и прочих строений, расположенных на соседних земельных участках | 7 м |

| | | |
|---|---|---|
| 9 | Минимальное расстояние от окон жилых и нежилых помещений до хозяйственных и прочих строений, расположенных на соседних участках, один из которых под многоквартирный дом выше 3-х этажей, другой под жилой дом ниже 3-х этажей | 15 м |
| 10 | Минимальное расстояние между жилым домом до 3-х этажей и жилым домом выше 3-х этажей | 15 м |

Примечания:

1. Расстояния измеряются до наружных граней стен строений.

2. Допускается блокировка построек на смежных земельных участках по взаимному согласию собственников жилых домов, а также блокировка хозяйственных построек к основному строению.

3. Устройство скважин, используемых для хозяйственных нужд и питьевого водоснабжения, выполняется на основании разрешения, выдаваемого Администрацией Моряковского сельского поселения, и регламентируется санитарными правилами:

- скважины следует размещать на расстоянии не менее 50 метров от туалетов (уборных), выгребов, сетей канализации;
- выше по потокам возможных источников загрязнения, на незатапливаемых территориях.

4. Подъезды и въезды с прилегающих улиц и проездов на придомовые участки осуществляются путем устройства черезкюветных мостиков. Мостики устаиваются путем укладки железобетонных плит на бетонную основу, укладки металлической переливной трубы диаметром 200-500 мм (труба укладывается в бетонные оголовки или оголовки, устроенные из облицовочного керамического кирпича). Ширина мостика должна быть не менее 3,5 метров.

5. Требования к ограждению земельных участков:

а) ограждение участка обеспечивает изоляцию его от внешней среды и создает уют, в то же время оно не должно ухудшать ансамбля застройки, а выходящая на улицу часть ограждения должна отвечать повышенным архитектурным требованиям;

б) со стороны улиц или проездов ограждения должны быть непрозрачными высотой до двух метров и производиться по проектам, согласованным с Администрацией Моряковского сельского поселения;

в) ограждения между смежными участками должны быть высотой до 2 метров;

г) характер ограждения и его высота должны быть единообразными как минимум на протяжении одного квартала с обеих сторон улицы или проездов;

д) если жилой дом принадлежит на праве собственности нескольким совладельцам и земельный участок находится в их общем пользовании, допускается устройство только решетчатых или сетчатых (не глухих) заборов для определения внутренних границ пользования.

6. Собственник или арендатор земельного участка, отведенного под жилой дом, обязан поддерживать в надлежащем виде озеленение и благоустройство придомовой территории и кюветной части дороги (от границы земельного участка до проезжей части): содержание газонов, подъездных путей, разбивка клумб, чистка кюветов.

7. На землях общего пользования запрещается посадка деревьев и кустарников, огородных растений.

8. Запрещается складирование мусора на придомовой территории и территориях общего пользования, в кюветной части дорог.

9. Собственник или арендатор земельного участка обязан принять меры к обеспечению устройства выезда с земельного участка до проезжей части улицы или проезда тем же покрытием, каким покрыта проезжая часть улицы или проезда.

10. Запрещается выполнение вертикальной перепланировки придомовой территории без предварительного выполнения плана благоустройства, согласованного с Администрацией Моряковского сельского поселения.

11. Собственник жилого дома обязан заключить договор со специализированной организацией на вывоз бытовых отходов.

## Статья 22. Градостроительные регламенты. Землепользование и застройка на территориях общественно-деловых зон

1. Общественно-деловые зоны - зоны, предназначенные для размещения объектов здравоохранения, культуры, торговли, общественного питания, бытового обслуживания, коммерческой деятельности, а также образовательных учреждений начального, среднего и высшего профессионального образования, административных, научно-исследовательских учреждений, культовых зданий и иных зданий, строений и сооружений, стоянок автомобильного транспорта, центров деловой, финансовой, общественной активности. В перечень объектов недвижимости, разрешенных к размещению в общественно-деловых зонах, могут включаться жилые дома, гостиницы, подземные или многоэтажные гаражи.

## Статья 23. Зона общественного использования и предпринимательства (О1)

1. Зона общественного использования и предпринимательства выделена для создания правовых условий формирования разнообразных объектов местного значения, связанных, прежде всего с удовлетворением периодических и эпизодических потребностей населения в обслуживании при соблюдении нижеприведенных видов разрешенного использования недвижимости.

2. Зона общественного использования и предпринимательства включает следующие индексы: О1-1-О1-5, О1-9.

3. Виды разрешенного использования земельных участков и объектов капитального строительства в границах территориальной зоны О1 в соответствии с Приказом Росреестра от 10.11.2020 № П/0412 «Об утверждении классификатора видов разрешенного использования земельных участков»:

| **Наименование вида разрешенного использования земельного участка (код)** | **Описание вида разрешенного использования земельного участка** |
|---|---|
| **Основные виды разрешенного использования** | |
| Коммунальное обслуживание (3.1) | Размещение зданий и сооружений в целях обеспечения физических и юридических лиц коммунальными услугами. Содержание данного вида разрешенного использования включает в себя содержание видов разрешенного использования с кодами 3.1.1-3.1.2 |
| Предоставление коммунальных услуг (3.1.1) | Размещение зданий и сооружений, обеспечивающих поставку воды, тепла, электричества, газа, отвод канализационных стоков, очистку и уборку объектов недвижимости (котельных, водозаборов, очистных сооружений, насосных станций, водопроводов, линий электропередач, трансформаторных подстанций, газопроводов, линий связи, телефонных станций, канализаций, стоянок, гаражей и мастерских для обслуживания уборочной и аварийной техники, сооружений, необходимых для сбора и плавки снега) |

| | |
|---|---|
| Административные здания организаций, обеспечивающих предоставление коммунальных услуг (3.1.2) | Размещение зданий, предназначенных для приема физических и юридических лиц в связи с предоставлением им коммунальных услуг |
| Социальное обслуживание (3.2) | Размещение зданий, предназначенных для оказания гражданам социальной помощи. Содержание данного вида разрешенного использования включает в себя содержание видов разрешенного использования с кодами 3.2.1-3.2.4 |
| Дома социального обслуживания (3.2.1) | Размещение зданий, предназначенных для размещения домов престарелых, домов ребенка, детских домов, пунктов ночлега для бездомных граждан; размещение объектов капитального строительства для временного размещения вынужденных переселенцев, лиц, признанных беженцами |
| Оказание социальной помощи населению (3.2.2) | Размещение зданий, предназначенных для служб психологической и бесплатной юридической помощи, социальных, пенсионных и иных служб (службы занятости населения, пункты питания малоимущих граждан), в которых осуществляется прием граждан по вопросам оказания социальной помощи и назначения социальных или пенсионных выплат, а также для размещения общественных некоммерческих организаций: некоммерческих фондов, благотворительных организаций, клубов по интересам |
| Оказание услуг связи (3.2.3) | Размещение зданий, предназначенных для размещения пунктов оказания услуг почтовой, телеграфной, междугородней и международной телефонной связи |
| Бытовое обслуживание (3.3) | Размещение объектов капитального строительства, предназначенных для оказания населению или организациям бытовых услуг (мастерские мелкого ремонта, ателье, бани, парикмахерские, прачечные, химчистки, похоронные бюро) |
| Здравоохранение (3.4) | Размещение объектов капитального строительства, предназначенных для оказания гражданам медицинской помощи. Содержание данного вида разрешенного использования включает в себя содержание видов разрешенного использования с кодами 3.4.1-3.4.2 |
| Амбулаторно-поликлиническое обслуживание (3.4.1) | Размещение объектов капитального строительства, предназначенных для оказания гражданам амбулаторно-поликлинической медицинской помощи (поликлиники, фельдшерские пункты, пункты здравоохранения, центры матери и ребенка, диагностические центры, молочные кухни, станции донорства крови, клинические лаборатории) |
| Стационарное медицинское обслуживание (3.4.2) | Размещение объектов капитального строительства, предназначенных для оказания гражданам медицинской помощи в стационарах (больницы, родильные дома, диспансеры, научно-медицинские учреждения и прочие объекты, обеспечивающие оказание услуги по лечению в стационаре);<br>размещение станций скорой помощи; размещение площадок санитарной авиации |
| Образование и просвещение (3.5) | Размещение объектов капитального строительства, предназначенных для воспитания, образования и просвещения. Содержание данного вида разрешенного использования включает в себя содержание видов разрешенного использования с кодами 3.5.1-3.5.2 |
| Дошкольное, начальное и среднее общее образование (3.5.1) | Размещение объектов капитального строительства, предназначенных для просвещения, дошкольного, начального и среднего общего образования (детские ясли, детские сады, школы, лицеи, гимназии, художественные, музыкальные школы, образовательные кружки и иные организации, осуществляющие деятельность по воспитанию, образованию и просвещению), в том числе зданий, спортивных сооружений, предназначенных для занятия обучающихся физической культурой и спортом |
| Среднее и высшее профессиональное образование (3.5.2) | Размещение объектов капитального строительства, предназначенных для профессионального образования и просвещения (профессиональные технические училища, колледжи, художественные, музыкальные училища, общества знаний, институты, университеты, организации по переподготовке и повышению квалификации специалистов и иные организации, осуществляющие деятельность по образованию и просвещению), в том числе зданий, спортивных сооружений, предназначенных для занятия обучающихся физической культурой и спортом |
| Объекты культурно досуговой деятельности (3.6.1) | Размещение зданий, предназначенных для размещения музеев, выставочных залов, художественных галерей, домов культуры, библиотек, кинотеатров и кинозалов, театров, филармоний, концертных залов, планетариев |
| Парки культуры и отдыха (3.6.2) | Размещение парков культуры и отдыха |

| | |
|---|---|
| Осуществление религиозных обрядов (3.7.1) | Размещение зданий и сооружений, предназначенных для совершения религиозных обрядов и церемоний (в том числе церкви, соборы, храмы, часовни, мечети, молельные дома, синагоги) |
| Государственное управление (3.8.1) | Размещение зданий, предназначенных для размещения государственных органов, государственного пенсионного фонда, органов местного самоуправления, судов, а также организаций, непосредственно обеспечивающих их деятельность или оказывающих государственные и (или) муниципальные услуги |
| Обеспечение научной деятельности (3.9) | Размещение зданий и сооружений для обеспечения научной деятельности. Содержание данного вида разрешенного использования включает в себя содержание видов разрешенного использования с кодами 3.9.1-3.9.3 |
| Амбулаторное ветеринарное обслуживание (3.10.1) | Размещение объектов капитального строительства, предназначенных для оказания ветеринарных услуг без содержания животных |
| Деловое управление (4.1) | Размещение объектов капитального строительства с целью: размещения объектов управленческой деятельности, не связанной с государственным или муниципальным управлением и оказанием услуг, а также с целью обеспечения совершения сделок, не требующих передачи товара в момент их совершения между организациями, в том числе биржевая деятельность (за исключением банковской и страховой деятельности) |
| Объекты торговли (торговые центры, торгово-развлекательные центры (комплексы) (4.2) | Размещение объектов капитального строительства, общей площадью свыше 5000 кв.м с целью размещения одной или нескольких организаций, осуществляющих продажу товаров, и (или) оказание услуг в соответствии с содержанием видов разрешенного использования с кодами 4.5, 4.6, 4.8-4.8.2; размещение гаражей и (или) стоянок для автомобилей сотрудников и посетителей торгового центра |
| Магазины (4.4) | Размещение объектов капитального строительства, предназначенных для продажи товаров, торговая площадь которых составляет до 5000 кв.м |
| Банковская и страховая деятельность (4.5) | Размещение объектов капитального строительства, предназначенных для размещения организаций, оказывающих банковские и страховые услуги |
| Общественное питание (4.6) | Размещение объектов капитального строительства в целях устройства мест общественного питания (рестораны, кафе, столовые, закусочные, бары) |
| Гостиничное обслуживание (4.7) | Размещение гостиниц |
| Развлекательные мероприятия (4.8.1) | Размещение зданий и сооружений, предназначенных для организации развлекательных мероприятий, путешествий, для размещения дискотек и танцевальных площадок, ночных клубов, аквапарков, боулинга, аттракционов и т.п., игровых автоматов (кроме игрового оборудования, используемого для проведения азартных игр), игровых площадок |
| Выставочно-ярмарочная деятельность (4.10) | Размещение объектов капитального строительства, сооружений, предназначенных для осуществления выставочно-ярмарочной и конгрессной деятельности, включая деятельность, необходимую для обслуживания указанных мероприятий (застройка экспозиционной площади, организация питания участников мероприятий) |
| Спорт (5.1) | Размещение зданий и сооружений для занятия спортом. Содержание данного вида разрешенного использования включает в себя содержание видов разрешенного использования с кодами 5.1.1 -5.1.7 |
| Связь (6.8) | Размещение объектов связи, радиовещания, телевидения, включая воздушные радиорелейные, надземные и подземные кабельные линии связи, линии радиофикации, антенные поля, усилительные пункты на кабельных линиях связи, инфраструктуру спутниковой связи и телерадиовещания, за исключением объектов связи, размещение которых предусмотрено содержанием видов разрешенного использования с кодами 3.1.1, 3.2.3 |
| Обеспечение внутреннего правопорядка (8.3) | Размещение объектов капитального строительства, необходимых для подготовки и поддержания в готовности органов внутренних дел, Росгвардии и спасательных служб, в которых существует военизированная служба; размещение объектов гражданской обороны, за исключением объектов гражданской обороны, являющихся частями производственных зданий |
| Земельные участки (территории) общего пользования (12.0) | Земельные участки общего пользования. Содержание данного вида разрешенного использования включает в себя содержание видов разрешенного использования с кодами 12.0.1-12.0.2 |
| Улично-дорожная сеть (12.0.1) | Размещение объектов улично-дорожной сети: автомобильных дорог, трамвайных путей и пешеходных тротуаров в границах населенных пунктов, пешеходных переходов, бульваров, площадей, проездов, велодорожек и объектов велотранспортной и инженерной инфраструктуры; размещение придорожных стоянок (парковок) транспортных средств в границах городских улиц и дорог, за |

| | |
|---|---|
| | исключением предусмотренных видами разрешенного использования с кодами 2.7.1, 4.9, 7.2.3, а также некапитальных сооружений, предназначенных для охраны транспортных средств |
| Благоустройство территории (12.0.2) | Размещение декоративных, технических, планировочных, конструктивных устройств, элементов озеленения, различных видов оборудования и оформления, малых архитектурных форм, некапитальных нестационарных строений и сооружений, информационных щитов и указателей, применяемых как составные части благоустройства территории, общественных туалетов |
| **Условно разрешенные виды разрешенного использования** | |
| Для индивидуального жилищного строительства (2.1) | Размещение жилого дома (отдельно стоящего здания количеством надземных этажей не более чем три, высотой не более двадцати метров, которое состоит из комнат и помещений вспомогательного использования, предназначенных для удовлетворения гражданами бытовых и иных нужд, связанных с их проживанием в таком здании, не предназначенного для раздела на самостоятельные объекты недвижимости); выращивание сельскохозяйственных культур; размещение гаражей для собственных нужд и хозяйственных построек |
| Для ведения личного подсобного хозяйства (приусадебный земельный участок) (2.2) | Размещение жилого дома, указанного в описании вида разрешенного использования с кодом 2.1; производство сельскохозяйственной продукции; размещение гаража и иных вспомогательных сооружений; содержание сельскохозяйственных животных |
| Блокированная жилая застройка (2.3) | Размещение жилого дома, блокированного с другим жилым домом (другими жилыми домами) в одном ряду общей боковой стеной (общими боковыми стенами) без проемов и имеющего отдельный выход на земельный участок; разведение декоративных и плодовых деревьев, овощных и ягодных культур; размещение гаражей для собственных нужд и иных вспомогательных сооружений; обустройство спортивных и детских площадок, площадок для отдыха |
| Малоэтажная многоквартирная жилая застройка (2.1.1) | Размещение малоэтажных многоквартирных домов (многоквартирные дома высотой до 4 этажей, включая мансардный); обустройство спортивных и детских площадок, площадок для отдыха; размещение объектов обслуживания жилой застройки во встроенных, пристроенных и встроенно-пристроенных помещениях малоэтажного многоквартирного дома, если общая площадь таких помещений в малоэтажном многоквартирном доме не составляет более 15% общей площади помещений дома |
| Хранение автотранспорта (2.7.1) | Размещение отдельно стоящих и пристроенных гаражей, в том числе подземных, предназначенных для хранения автотранспорта, в том числе с разделением на машино-места, за исключением гаражей, размещение которых предусмотрено содержанием видов разрешенного использования с кодами 2.7.2, 4.9 |
| Общежития (3.2.4) | Размещение зданий, предназначенных для размещения общежитий, предназначенных для проживания граждан на время их работы, службы или обучения, за исключением зданий, размещение которых предусмотрено содержанием вида разрешенного использования с кодом 4.7 |
| Обеспечение деятельности в области гидрометеорологии и смежных с ней областях (3.9.1) | Размещение объектов капитального строительства, предназначенных для наблюдений за физическими и химическими процессами, происходящими в окружающей среде, определения ее гидрометеорологических, агрометеорологических и гелиогеофизических характеристик, уровня загрязнения атмосферного воздуха, почв, водных объектов, в том числе по гидробиологическим показателям, и околоземного - космического пространства, зданий и сооружений, используемых в области гидрометеорологии и смежных с ней областях (доплеровские метеорологические радиолокаторы, гидрологические посты и другие) |
| Приюты для животных (3.10.2) | Размещение объектов капитального строительства, предназначенных для оказания ветеринарных услуг в стационаре; размещение объектов капитального строительства, предназначенных для содержания, разведения животных, не являющихся сельскохозяйственными, под надзором человека, оказания услуг по содержанию и лечению бездомных животных; размещение объектов капитального строительства, предназначенных для организации гостиниц для животных |
| Рынки (4.3) | Размещение объектов капитального строительства, сооружений, предназначенных для организации постоянной или временной торговли (ярмарка, рынок, базар), с учетом того, что каждое из торговых мест не располагает торговой площадью более 200 кв.м; размещение гаражей и (или) стоянок для автомобилей сотрудников и посетителей рынка |
| Служебные гаражи (4.9) | Размещение постоянных или временных гаражей, стоянок для хранения служебного автотранспорта, используемого в целях осуществления видов деятельности, |

| | |
|---|---|
| | предусмотренных видами разрешенного использования с кодами 3.0, 4.0, а также для стоянки и хранения транспортных средств общего пользования, в том числе в депо |
| Причалы для маломерных судов (5.4) | Размещение сооружений, предназначенных для причаливания, хранения и обслуживания яхт, катеров, лодок и других маломерных судов |
| **Вспомогательные виды разрешенного использования** | |
| Стоянка транспортных средств (4.9.2) | Размещение стоянок (парковок) легковых автомобилей и других мототранспортных средств, в том числе мотоциклов, мотороллеров, мотоколясок, мопедов, скутеров, за исключением встроенных, пристроенных и встроенно-пристроенных стоянок |

4. Предельные (минимальные и (или) максимальные) размеры земельных участков и предельные параметры разрешенного строительства, реконструкции объектов капитального строительства в границах территориальной зоны О1:

| № пп | Наименование показателя | Показатель |
|---|---|---|
| 1 | Площадь земельного участка: | |
| | для вида разрешенного использования с кодом 2.1.1 | от 600 кв.м до 5000 кв.м |
| | для видов разрешенного использования с кодом 2.1, 2.2 | от 600 кв.м до 1500 кв.м |
| | для вида разрешенного использования с кодом 2.3 | от 150 кв.м до-1500 кв.м |
| | для остальных видов разрешенного использования | не подлежит установлению |
| 2 | Максимальный процент застройки в границах земельного участка | |
| | для вида разрешенного использования с кодом 2.1.1 | 40% |
| | для видов разрешенного использования с кодом 2.1, 2.2, 2.3 | 30% |
| | для остальных видов разрешенного использования | 80% |
| 3 | Предельное количество надземных этажей | |
| | для вида разрешенного использования 2.1.1 | до 4 этажей, включая мансардный |
| | для видов разрешенного использования 2.1, 2.2, 2.3 | 3 этажа |
| | для остальных видов разрешенного использования | 5 этажей |
| 4 | Минимальные отступы от границ земельных участков в целях определения мест допустимого размещения зданий, строений, сооружений, за пределами которых запрещено строительство зданий, строений, сооружений | 3 м |
| 6 | Минимальные отступы от красных линий улиц и проездов (в случае отсутствия красных линий - от границ земельного участка со стороны улиц и проездов) до всех зданий | 5 м |

5. Основные требования при благоустройстве территории:

1) организация подъездов и подходов с твердым покрытием, при этом тротуары выполняются в одном уровне с бордюрным камнем, с устройством безбарьерных проездов и организацией съездов для маломобильных групп населения;

2) организация парковочных мест для обслуживания общественных зданий, строений;

3) организация наружного освещения с радиусом действия не менее 15 м;

4) разбивка цветников и газонов.

6. Озеленение земельных участков следует производить в соответствии с техническими регламентами, санитарными правилами и нормами, иными действующими нормативными техническими документами.

7. Количество парковочных мест на территории земельного участка определяется согласно своду правил, норм и правил.

8. Схема планировочной организации земельного участка, архитектурные и объемнопланировочные решения, проект организации строительства, разрабатываемые в составе проектной

документации объектов капитального строительства, подлежат обязательному согласованию с Администрацией Моряковского сельского поселения и выполняются в соответствии с утвержденным проектом планировки территории.

## Статья 24. Зона объектов здравоохранения и социального обслуживания (О2)

1. Зона выделена в целях обеспечения правовых условий размещения лечебных учреждений и объектов социального обслуживания.

2. В данной территориальной зоне разрешено размещение объектов инженерного обеспечения, если площадь земельных участков под названными объектами не превышает 20% от площади территории зоны.

3. Зона объектов здравоохранения и социального обслуживания включает следующие индексы: О2-1 - О2-4.

4. Виды разрешенного использования земельных участков и объектов капитального строительства в границах территориальной зоны О-2 в соответствии с Приказом Росреестра от 10.11.2020 № П/0412 «Об утверждении классификатора видов разрешенного использования земельных участков»:

| Наименование вида разрешенного использования земельного участка (код) | Описание вида разрешенного использования земельного участка |
|---|---|
| **Основные виды разрешенного использования** | |
| Коммунальное обслуживание (3.1) | Размещение зданий и сооружений в целях обеспечения физических и юридических лиц коммунальными услугами. Содержание данного вида разрешенного использования включает в себя содержание видов разрешенного использования с кодами 3.1.1-3.1.2 |
| Дома социального обслуживания (3.2.1) | Размещение зданий, предназначенных для размещения домов престарелых, домов ребенка, детских домов, пунктов ночлега для бездомных граждан; размещение объектов капитального строительства для временного размещения вынужденных переселенцев, лиц, признанных беженцами |
| Оказание социальной помощи населению (3.2.2) | Размещение зданий, предназначенных для служб психологической и бесплатной юридической помощи, социальных, пенсионных и иных служб (службы занятости населения, пункты питания малоимущих граждан), в которых осуществляется прием граждан по вопросам оказания социальной помощи и назначения социальных или пенсионных выплат, а также для размещения общественных некоммерческих организаций: некоммерческих фондов, благотворительных организаций, клубов по интересам |
| Здравоохранение (3.4) | Размещение объектов капитального строительства, предназначенных для оказания гражданам медицинской помощи. Содержание данного вида разрешенного использования включает в себя содержание видов разрешенного использования с кодами 3.4.1-3.4.2 |
| Амбулаторно-поликлиническое обслуживание (3.4.1) | Размещение объектов капитального строительства, предназначенных для оказания гражданам амбулаторно-поликлинической медицинской помощи (поликлиники, фельдшерские пункты, пункты здравоохранения, центры матери и ребенка, диагностические центры, молочные кухни, станции донорства крови, клинические лаборатории) |
| Стационарное медицинское обслуживание (3.4.2) | Размещение объектов капитального строительства, предназначенных для оказания гражданам медицинской помощи в стационарах (больницы, родильные дома, диспансеры, научно-медицинские учреждения и прочие объекты, обеспечивающие оказание услуги по лечению в стационаре);<br>размещение станций скорой помощи; размещение площадок санитарной авиации |
| Связь (6.8) | Размещение объектов связи, радиовещания, телевидения, включая воздушные радиорелейные, надземные и подземные кабельные линии связи, линии радиофикации, антенные поля, усилительные пункты на кабельных линиях связи, |

| | |
|---|---|
| | инфраструктуру спутниковой связи и телерадиовещания, за исключением объектов связи, размещение которых предусмотрено содержанием видов разрешенного использования с кодами 3.1.1, 3.2.3 |
| Земельные участки (территории) общего пользования (12.0) | Земельные участки общего пользования. Содержание данного вида разрешенного использования включает в себя содержание видов разрешенного использования с кодами 12.0.1-12.0.2 |
| Улично-дорожная сеть (12.0.1) | Размещение объектов улично-дорожной сети: автомобильных дорог, трамвайных путей и пешеходных тротуаров в границах населенных пунктов, пешеходных переходов, бульваров, площадей, проездов, велодорожек и объектов велотранспортной и инженерной инфраструктуры; размещение придорожных стоянок (парковок) транспортных средств в границах городских улиц и дорог, за исключением предусмотренных видами разрешенного использования с кодами 2.7.1, 4.9, 7.2.3, а также некапитальных сооружений, предназначенных для охраны транспортных средств |
| Благоустройство территории (12.0.2) | Размещение декоративных, технических, планировочных, конструктивных устройств, элементов озеленения, различных видов оборудования и оформления, малых архитектурных форм, некапитальных нестационарных строений и сооружений, информационных щитов и указателей, применяемых как составные части благоустройства территории, общественных туалетов |
| **Условно разрешенные виды разрешенного использования:** не установлены | |
| **Вспомогательные виды разрешенного использования** | |
| Общежития (3.2.4) | Размещение зданий, предназначенных для размещения общежитий, предназначенных для проживания граждан на время их работы, службы или обучения, за исключением зданий, размещение которых предусмотрено содержанием вида разрешенного использования с кодом 4.7 |
| Магазины (4.4) | Размещение объектов капитального строительства, предназначенных для продажи товаров, торговая площадь которых составляет до 5000 кв.м |
| Общественное питание (4.6) | Размещение объектов капитального строительства в целях устройства мест общественного питания (рестораны, кафе, столовые, закусочные, бары) |
| Служебные гаражи (4.9) | Размещение постоянных или временных гаражей, стоянок для хранения служебного автотранспорта, используемого в целях осуществления видов деятельности, предусмотренных видами разрешенного использования с кодами 3.0, 4.0, а также для стоянки и хранения транспортных средств общего пользования, в том числе в депо |

5. Предельные (минимальные и (или) максимальные) размеры земельных участков и предельные параметры разрешенного строительства, реконструкции объектов капитального строительства в границах территориальной зоны О2:

| № пп | Наименование показателя | Показатель |
|---|---|---|
| 1 | Площадь земельного участка: | |
| | минимальная | не подлежит установлению |
| | максимальная | не подлежит установлению |
| 2 | Максимальный процент застройки в границах земельного участка | 50% |
| 3 | Предельное количество надземных этажей | 5 этажей |
| 4 | Минимальные отступы от границ земельных участков в целях определения мест допустимого размещения зданий, строений, сооружений, за пределами которых запрещено строительство зданий, строений, сооружений | 3 м |
| 5 | Минимальные отступы от красных линий улиц и проездов (в случае отсутствия красных линий - от границ земельного участка со стороны улиц и проездов) до всех зданий | 5 м |

6. Основные требования при благоустройстве территории:

а) организация подъездов и подходов с твердым покрытием, при этом тротуары выполняются в одном уровне с бордюрным камнем, с устройством безбарьерных проездов и организацией съездов для маломобильных групп населения;

б) организация парковочных мест для обслуживания общественных зданий, строений;

в) организация наружного освещения с радиусом действия не менее 15 м;

г) разбивка цветников и газонов.

7. Озеленение земельных участков следует производить в соответствии с техническими регламентами, санитарными правилами и нормами, иными действующими нормативными техническими документами.

8. Количество парковочных мест на территории земельного участка определяется согласно своду правил, норм и правил.

9. Схема планировочной организации земельного участка, архитектурные и объемно- планировочные решения, проект организации строительства, разрабатываемые в составе проектной документации объектов капитального строительства, подлежат обязательному согласованию с Администрацией Моряковского сельского поселения и выполняются в соответствии с утвержденным проектом планировки территории.

## Статья 25. Зона объектов образования и просвещения (О3)

1. Зона объектов образования и просвещения предназначена для строительства, содержания и использования зданий образования и просвещения в целях обеспечения удовлетворения бытовых, социальных и духовных потребностей человека.

2. В данной территориальной зоне разрешено размещение объектов инженерного обеспечения, если площадь земельных участков под названными объектами не превышает 20% от площади территории зоны.

3. Зона объектов образования и просвещения включает следующие индексы: О3-1, О3-2.

4. Виды разрешенного использования земельных участков и объектов капитального строительства в границах территориальной зоны О3 в соответствии с Приказом Росреестра от 10.11.2020 № П/0412 «Об утверждении классификатора видов разрешенного использования земельных участков»:

| **Наименование вида разрешенного использования земельного участка (код)** | **Описание вида разрешенного использования земельного участка** |
|---|---|
| **Основные виды разрешенного использования** | |
| Коммунальное обслуживание (3.1) | Размещение зданий и сооружений в целях обеспечения физических и юридических лиц коммунальными услугами. Содержание данного вида разрешенного использования включает в себя содержание видов разрешенного использования с кодами 3.1.1-3.1.2 |
| Образование и просвещение (3.5) | Размещение объектов капитального строительства, предназначенных для воспитания, образования и просвещения. Содержание данного вида разрешенного использования включает в себя содержание видов разрешенного использования с кодами 3.5.1-3.5.2 |

| | |
|---|---|
| Дошкольное, начальное и среднее общее образование (3.5.1) | Размещение объектов капитального строительства, предназначенных для просвещения, дошкольного, начального и среднего общего образования (детские ясли, детские сады, школы, лицеи, гимназии, художественные, музыкальные школы, образовательные кружки и иные организации, осуществляющие деятельность по воспитанию, образованию и просвещению), в том числе зданий, спортивных сооружений, предназначенных для занятия обучающихся физической культурой и спортом |
| Среднее и высшее профессиональное образование (3.5.2) | Размещение объектов капитального строительства, предназначенных для профессионального образования и просвещения (профессиональные технические училища, колледжи, художественные, музыкальные училища, общества знаний, институты, университеты, организации по переподготовке и повышению квалификации специалистов и иные организации, осуществляющие деятельность по образованию и просвещению), в том числе зданий, спортивных сооружений, предназначенных для занятия обучающихся физической культурой и спортом |
| Объекты культурно-досуговой деятельности (3.6.1) | Размещение зданий, предназначенных для размещения музеев, выставочных залов, художественных галерей, домов культуры, библиотек, кинотеатров и кинозалов, театров, филармоний, концертных залов, планетариев |
| Спорт (5.1) | Размещение зданий и сооружений для занятия спортом. Содержание данного вида разрешенного использования включает в себя содержание видов разрешенного использования с кодами 5.1.1 -5.1.7 |
| Связь (6.8) | Размещение объектов связи, радиовещания, телевидения, включая воздушные радиорелейные, надземные и подземные кабельные линии связи, линии радиофикации, антенные поля, усилительные пункты на кабельных линиях связи, инфраструктуру спутниковой связи и телерадиовещания, за исключением объектов связи, размещение которых предусмотрено содержанием видов разрешенного использования с кодами 3.1.1, 3.2.3 |
| Земельные участки (территории) общего пользования (12.0) | Земельные участки общего пользования. Содержание данного вида разрешенного использования включает в себя содержание видов разрешенного использования с кодами 12.0.1-12.0.2 |
| Улично-дорожная сеть (12.0.1) | Размещение объектов улично-дорожной сети: автомобильных дорог, трамвайных путей и пешеходных тротуаров в границах населенных пунктов, пешеходных переходов, бульваров, площадей, проездов, велодорожек и объектов велотранспортной и инженерной инфраструктуры; размещение придорожных стоянок (парковок) транспортных средств в границах городских улиц и дорог, за исключением предусмотренных видами разрешенного использования с кодами 2.7.1, 4.9, 7.2.3, а также некапитальных сооружений, предназначенных для охраны транспортных средств |
| Благоустройство территории (12.0.2) | Размещение декоративных, технических, планировочных, конструктивных устройств, элементов озеленения, различных видов оборудования и оформления, малых архитектурных форм, некапитальных нестационарных строений и сооружений, информационных щитов и указателей, применяемых как составные части благоустройства территории, общественных туалетов |
| **Условно разрешенные виды разрешенного использования:** не установлены | |
| **Вспомогательные виды разрешенного использования:** не установлены | |

5. Предельные (минимальные и (или) максимальные) размеры земельных участков и предельные параметры разрешенного строительства, реконструкции объектов капитального строительства в границах территориальной зоны О3:

| № пп | Наименование показателя | Показатель |
|---|---|---|
| 1 | Площадь земельного участка: | |
| | минимальная | не подлежит установлению |
| | максимальная | не подлежит установлению |
| 2 | Максимальный процент застройки в границах земельного участка | 50% |
| 3 | Предельное количество надземных этажей | 5 этажей |

| | | |
|---|---|---|
| 4 | Минимальные отступы от границ земельных участков в целях определения мест допустимого размещения зданий, строений, сооружений, за пределами которых запрещено строительство зданий, строений, сооружений | 3 м |
| 5 | Минимальные отступы от красных линий улиц (в случае отсутствия красных линий - от границ земельного участка со стороны улицы): | |
| | для видов разрешенного использования с кодом 3.5, 3.5.1, 3.5.2 | 10 м |
| | для остальных видов разрешенного использования | 5 м |

6. Основные требования при благоустройстве территории:

а) организация подъездов и подходов с твердым покрытием, при этом тротуары выполняются в одном уровне с бордюрным камнем, с устройством безбарьерных проездов и организацией съездов для маломобильных групп населения;

б) организация парковочных мест для обслуживания общественных зданий, строений;

в) организация наружного освещения с радиусом действия не менее 15 м;

г) разбивка цветников и газонов.

7. Озеленение земельных участков следует производить в соответствии с техническими регламентами, санитарными правилами и нормами, иными действующими нормативными техническими документами.

8. Количество парковочных мест на территории земельного участка определяется согласно своду правил, норм и правил.

9. Схема планировочной организации земельного участка, архитектурные и объемнопланировочные решения, проект организации строительства, разрабатываемые в составе проектной документации объектов капитального строительства, подлежат обязательному согласованию с Администрацией Моряковского сельского поселения и выполняются в соответствии с утвержденным проектом планировки территории.

## Статья 26. Зона объектов религиозного использования (О4)

1. Зона объектов религиозного использования выделена для обеспечения правовых условий размещения объектов культового назначения различных конфессий.

2. В данной территориальной зоне разрешено размещение объектов инженерного обеспечения, если площадь земельных участков под названными объектами не превышает 20% от площади территории зоны.

3. Зона объектов религиозного использования включает следующие индексы: О4-1, О4-2, О4-3.

4. Виды разрешенного использования земельных участков и объектов капитального строительства в границах территориальной зоны О4 в соответствии с Приказом Росреестра от 10.11.2020 № П/0412 «Об утверждении классификатора видов разрешенного использования земельных участков»:

| **Наименование вида разрешенного использования земельного участка (код)** | **Описание вида разрешенного использования земельного участка** |
|---|---|
| **Основные виды разрешенного использования** | |
| Коммунальное обслуживание (3.1) | Размещение зданий и сооружений в целях обеспечения физических и юридических лиц коммунальными услугами. Содержание данного вида разрешенного использования включает в себя содержание видов разрешенного использования с |

| | |
|---|---|
| | кодами 3.1.1-3.1.2 |
| Религиозное использование (3.7) | Размещение зданий и сооружений религиозного использования. Содержание данного вида разрешенного использования включает в себя содержание видов разрешенного использования с кодами 3.7.1-3.7.2 |
| Осуществление религиозных обрядов (3.7.1) | Размещение зданий и сооружений, предназначенных для совершения религиозных обрядов и церемоний (в том числе церкви, соборы, храмы, часовни, мечети, молельные дома, синагоги) |
| Религиозное управление и образование (3.7.2) | Размещение зданий, предназначенных для постоянного местонахождения духовных лиц, паломников и послушников в связи с осуществлением ими религиозной службы, а также для осуществления благотворительной и религиозной образовательной деятельности (монастыри, скиты, дома священнослужителей, воскресные и религиозные школы, семинарии, духовные училища) |
| Связь (6.8) | Размещение объектов связи, радиовещания, телевидения, включая воздушные радиорелейные, надземные и подземные кабельные линии связи, линии радиофикации, антенные поля, усилительные пункты на кабельных линиях связи, инфраструктуру спутниковой связи и телерадиовещания, за исключением объектов связи, размещение которых предусмотрено содержанием видов разрешенного использования с кодами 3.1.1, 3.2.3 |
| Земельные участки (территории) общего пользования (12.0) | Земельные участки общего пользования. Содержание данного вида разрешенного использования включает в себя содержание видов разрешенного использования с кодами 12.0.1-12.0.2 |
| Улично-дорожная сеть (12.0.1) | Размещение объектов улично-дорожной сети: автомобильных дорог, трамвайных путей и пешеходных тротуаров в границах населенных пунктов, пешеходных переходов, бульваров, площадей, проездов, велодорожек и объектов велотранспортной и инженерной инфраструктуры; размещение придорожных стоянок (парковок) транспортных средств в границах городских улиц и дорог, за исключением предусмотренных видами разрешенного использования с кодами 2.7.1, 4.9, 7.2.3, а также некапитальных сооружений, предназначенных для охраны транспортных средств |
| Благоустройство территории (12.0.2) | Размещение декоративных, технических, планировочных, конструктивных устройств, элементов озеленения, различных видов оборудования и оформления, малых архитектурных форм, некапитальных нестационарных строений и сооружений, информационных щитов и указателей, применяемых как составные части благоустройства территории, общественных туалетов |
| **Условно разрешенные виды разрешенного использования:** не установлены | |
| **Вспомогательные виды разрешенного использования:** не установлены | |

5. Предельные (минимальные и (или) максимальные) размеры земельных участков и предельные параметры разрешенного строительства, реконструкции объектов капитального строительства в границах территориальной зоны О4:

| № пп | Наименование показателя | Показатель |
|---|---|---|
| 1 | Площадь земельного участка: | |
| | минимальная | не подлежит установлению |
| | максимальная | не подлежит установлению |
| 2 | Максимальный процент застройки в границах земельного участка | 50% |
| 3 | Предельное количество надземных этажей | 3 этажа |
| 4 | Минимальные отступы от границ земельных участков в целях определения мест допустимого размещения зданий, строений, сооружений, за пределами которых запрещено строительство зданий, строений, сооружений | 3 м |
| 5 | Минимальные отступы от красных линий улиц и проездов (в случае отсутствия красных линий - от границ земельного участка со стороны улиц и проездов) до всех зданий | 5 м |

6. Основные требования при благоустройстве территории:

а) организация подъездов и подходов с твердым покрытием, при этом тротуары выполняются в одном уровне с бордюрным камнем, с устройством безбарьерных проездов и организацией съездов для маломобильных групп населения;

б) организация парковочных мест для обслуживания общественных зданий, строений;

в) организация наружного освещения с радиусом действия не менее 15 м;

г) разбивка цветников и газонов.

7. Озеленение земельных участков следует производить в соответствии с техническими регламентами, санитарными правилами и нормами, иными действующими нормативными техническими документами.

8. Количество парковочных мест на территории земельного участка определяется согласно своду правил, норм и правил.

9. Схема планировочной организации земельного участка, архитектурные и объемнопланировочные решения, проект организации строительства, разрабатываемые в составе проектной документации объектов капитального строительства, подлежат обязательному согласованию с Администрацией Моряковского сельского поселения и выполняются в соответствии с утвержденным проектом планировки территории.

## Статья 27. Градостроительные регламенты. Особенности застройки и землепользования на территориях зон рекреационного назначения

1. В состав зон рекреационного назначения могут включаться зоны в границах территорий, занятых городскими лесами, скверами, парками, городскими садами, прудами, озерами, водохранилищами, пляжами, береговыми полосами водных объектов общего пользования, а также в границах иных территорий, используемых и предназначенных для отдыха, туризма, занятий физической культурой и спортом.

## Статья 28. Зона благоустройства территорий общего пользования (Р1)

1. Данная зона выделена для обеспечения правовых условий сохранения и использования земельных участков озеленения в целях проведения досуга населением.

2. Допускается строительство обслуживающих культурно-развлекательных объектов, спортивных сооружений и комплексов, связанных с выполнением рекреационных функций территории (не более 20% от общей площади зоны).

3. Представленные ниже градостроительные регламенты могут быть распространены на земельные участки в составе данной зоны только в случае, когда части территорий общего пользования - парков, скверов, бульваров и прочих объектов озеленения переведены в установленном порядке на основании проектов планировки (установления красных линий) из состава территорий общего пользования в иные территории, на которые распространяется действие градостроительных регламентов.

В иных случаях - применительно к частям территории в пределах данной зоны, которые относятся к территории общего пользования, отграниченной от иных территорий красными линиями, градостроительный регламент не распространяется и их использование определяется уполномоченными органами в индивидуальном порядке в соответствии с целевым назначением.

4. Зона благоустройства территорий общего пользования включает следующие индексы: Р1-1 – Р1-3, Р1-5 - Р1-12.

5. Виды разрешенного использования земельных участков и объектов капитального строительства в границах территориальной зоны Р1 в соответствии с Приказом Росреестра от 10.11.2020 № П/0412 «Об утверждении классификатора видов разрешенного использования земельных участков»:

| **Наименование вида разрешенного использования земельного участка (код)** | **Описание вида разрешенного использования земельного участка** |
|---|---|
| **Основные виды разрешенного использования** | |
| Предоставление коммунальных услуг (3.1.1) | Размещение зданий и сооружений, обеспечивающих поставку воды, тепла, электричества, газа, отвод канализационных стоков, очистку и уборку объектов недвижимости (котельных, водозаборов, очистных сооружений, насосных станций, водопроводов, линий электропередач, трансформаторных подстанций, газопроводов, линий связи, телефонных станций, канализаций, стоянок, гаражей и мастерских для обслуживания уборочной и аварийной техники, сооружений, необходимых для сбора и плавки снега) |
| Площадки для занятий спортом (5.1.3) | Размещение площадок для занятия спортом и физкультурой на открытом воздухе (физкультурные площадки, беговые дорожки, поля для спортивной игры) |
| Связь (6.8) | Размещение объектов связи, радиовещания, телевидения, включая воздушные радиорелейные, надземные и подземные кабельные линии связи, линии радиофикации, антенные поля, усилительные пункты на кабельных линиях связи, инфраструктуру спутниковой связи и телерадиовещания, за исключением объектов связи, размещение которых предусмотрено содержанием видов разрешенного использования с кодами 3.1.1, 3.2.3 |
| Охрана природных территорий (9.1) | Сохранение отдельных естественных качеств окружающей природной среды путем ограничения хозяйственной деятельности в данной зоне, в частности: создание и уход за запретными полосами, создание и уход за защитными лесами, в том числе городскими лесами, лесами в лесопарках, и иная хозяйственная деятельность, разрешенная в защитных лесах, соблюдение режима использования природных ресурсов в заказниках, сохранение свойств земель, являющихся особо ценными |
| Общее пользование водными объектами (11.1) | Использование земельных участков, примыкающих к водным объектам способами, необходимыми для осуществления общего водопользования (водопользования, осуществляемого гражданами для личных нужд, а также забор (изъятие) водных ресурсов для целей питьевого и хозяйственно-бытового водоснабжения, купание, использование маломерных судов, водных мотоциклов и других технических средств, предназначенных для отдыха на водных объектах, водопой, если соответствующие запреты не установлены законодательством) |
| Специальное пользование водными объектами (11.2) | Использование земельных участков, примыкающих к водным объектам способами, необходимыми для специального водопользования (забор водных ресурсов из поверхностных водных объектов, сброс сточных вод и (или) дренажных вод, проведение дноуглубительных, взрывных, буровых и других работ, связанных с изменением дна и берегов водных объектов) |
| Земельные участки (территории) общего пользования (12.0) | Земельные участки общего пользования. Содержание данного вида разрешенного использования включает в себя содержание видов разрешенного использования с кодами 12.0.1-12.0.2 |
| Улично-дорожная сеть (12.0.1) | Размещение объектов улично-дорожной сети: автомобильных дорог, трамвайных путей и пешеходных тротуаров в границах населенных пунктов, пешеходных переходов, бульваров, площадей, проездов, велодорожек и объектов велотранспортной и инженерной инфраструктуры; размещение придорожных стоянок (парковок) транспортных средств в границах городских улиц и дорог, за исключением предусмотренных видами разрешенного использования с кодами 2.7.1, 4.9, 7.2.3, а также некапитальных сооружений, предназначенных для охраны транспортных средств |
| Благоустройство территории (12.0.2) | Размещение декоративных, технических, планировочных, конструктивных устройств, элементов озеленения, различных видов оборудования и оформления, малых |

| | |
|---|---|
| | архитектурных форм, некапитальных нестационарных строений и сооружений, информационных щитов и указателей, применяемых как составные части благоустройства территории, общественных туалетов |
| **Условно разрешенные виды использования** | |
| Общественное питание (4.6) | Размещение объектов капитального строительства в целях устройства мест общественного питания (рестораны, кафе, столовые, закусочные, бары) |
| Отдых (рекреация) (5.0) | Обустройство мест для занятия спортом, физической культурой, пешими или верховыми прогулками, отдыха и туризма, наблюдения за природой, пикников, охоты, рыбалки и иной деятельности; создание и уход за городскими лесами, скверами, прудами, озерами, водохранилищами, пляжами, а также обустройство мест отдыха в них. Содержание данного вида разрешенного использования включает в себя содержание видов разрешенного использования с кодами 5.1-5.5 |
| Спортивные базы (5.1.7) | Размещение спортивных баз и лагерей, в которых осуществляется спортивная подготовка длительно проживающих в них лиц |
| Причалы для маломерных судов (5.4) | Размещение сооружений, предназначенных для причаливания, хранения и обслуживания яхт, катеров, лодок и других маломерных судов |
| Поля для гольфа или конных прогулок (5.5) | Обустройство мест для игры в гольф или осуществления конных прогулок, в том числе осуществление необходимых земляных работ и размещения вспомогательных сооружений; размещение конноспортивных манежей, не предусматривающих устройство трибун |
| Санаторная деятельность (9.2.1) | Размещение санаториев, профилакториев, бальнеологических лечебниц, грязелечебниц, обеспечивающих оказание услуги по лечению и оздоровлению населения; обустройство лечебно-оздоровительных местностей (пляжи, бюветы, места добычи целебной грязи); размещение лечебно-оздоровительных лагерей |
| Историко-культурная деятельность (9.3) | Сохранение и изучение объектов культурного наследия народов Российской Федерации (памятников истории и культуры), в том числе: объектов археологического наследия, достопримечательных мест, мест бытования исторических промыслов, производств и ремесел, исторических поселений, недействующих военных и гражданских захоронений, объектов культурного наследия, хозяйственная деятельность, являющаяся историческим промыслом или ремеслом, а также хозяйственная деятельность, обеспечивающая познавательный туризм |
| **Вспомогательные виды разрешенного использования** | |
| Стоянка транспортных средств (4.9.2) | Размещение стоянок (парковок) легковых автомобилей и других мототранспортных средств, в том числе мотоциклов, мотороллеров, мотоколясок, мопедов, скутеров, за исключением встроенных, пристроенных и встроенно-пристроенных стоянок |

6. Предельные (минимальные и (или) максимальные) размеры земельных участков и предельные параметры разрешенного строительства, реконструкции объектов капитального строительства в границах территориальной зоны Р1:

| № пп | Наименование показателя | Показатель |
|---|---|---|
| 1 | Площадь земельного участка: | |
| | минимальная | не подлежит установлению |
| | максимальная | не подлежит установлению |
| 2 | Максимальный процент застройки в границах земельного участка | 20% |
| 3 | Предельное количество надземных этажей | 3 этажа |
| 4 | Минимальные отступы от границ земельных участков в целях определения мест допустимого размещения зданий, строений, сооружений, за пределами которых запрещено строительство зданий, строений, сооружений | 3 м |
| 5 | Минимальные отступы от красных линий улиц и проездов (в случае отсутствия красных линий - от границ земельного участка со стороны улиц и проездов) до всех зданий | 5 м |

## Статья 29. Зона отдыха и спорта (Р3)

1. Зона предназначена для размещения спортивных сооружений и комплексов общегородского значения, а также обслуживающих объектов, вспомогательных по отношению к основному назначению зоны.

2. Допускается строительство обслуживающих культурно-развлекательных объектов, спортивных сооружений и комплексов, связанных с выполнением рекреационных функций территории (не более 20% от общей площади зоны).

3. Зона отдыха и спорта включает следующие индексы: Р3-1, Р3-2.

4. Виды разрешенного использования земельных участков и объектов капитального строительства в границах территориальной зоны Р3 в соответствии с Приказом Росреестра от 10.11.2020 № П/0412 «Об утверждении классификатора видов разрешенного использования земельных участков»:

| **Наименование вида разрешенного использования земельного участка (код)** | **Описание вида разрешенного использования земельного участка** |
|---|---|
| **Основные виды разрешенного использования** | |
| Предоставление коммунальных услуг (3.1.1) | Размещение зданий и сооружений, обеспечивающих поставку воды, тепла, электричества, газа, отвод канализационных стоков, очистку и уборку объектов недвижимости (котельных, водозаборов, очистных сооружений, насосных станций, водопроводов, линий электропередач, трансформаторных подстанций, газопроводов, линий связи, телефонных станций, канализаций, стоянок, гаражей и мастерских для обслуживания уборочной и аварийной техники, сооружений, необходимых для сбора и плавки снега) |
| Отдых (рекреация) (5.0) | Обустройство мест для занятия спортом, физической культурой, пешими или верховыми прогулками, отдыха и туризма, наблюдения за природой, пикников, охоты, рыбалки и иной деятельности; создание и уход за городскими лесами, скверами, прудами, озерами, водохранилищами, пляжами, а также обустройство мест отдыха в них. Содержание данного вида разрешенного использования включает в себя содержание видов разрешенного использования с кодами 5.1-5.5 |
| Спорт (5.1) | Размещение зданий и сооружений для занятия спортом. Содержание данного вида разрешенного использования включает в себя содержание видов разрешенного использования с кодами 5.1.1 -5.1.7 |
| Природно-познавательный туризм (5.2) | Размещение баз и палаточных лагерей для проведения походов и экскурсий по ознакомлению с природой, пеших и конных прогулок, устройство троп и дорожек, размещение щитов с познавательными сведениями об окружающей природной среде; осуществление необходимых природоохранных и природовосстановительных мероприятий |
| Туристическое обслуживание (5.2.1) | Размещение пансионатов, гостиниц, кемпингов, домов отдыха, не оказывающих услуги по лечению; размещение детских лагерей |
| Охота и рыбалка (5.3) | Обустройство мест охоты и рыбалки, в том числе размещение дома охотника или рыболова, сооружений, необходимых для восстановления и поддержания поголовья зверей или количества рыбы |
| Причалы для маломерных судов (5.4) | Размещение сооружений, предназначенных для причаливания, хранения и обслуживания яхт, катеров, лодок и других маломерных судов |
| Поля для гольфа или конных прогулок (5.5) | Обустройство мест для игры в гольф или осуществления конных прогулок, в том числе осуществление необходимых земляных работ и размещения вспомогательных сооружений; размещение конноспортивных манежей, не предусматривающих устройство трибун |
| Связь (6.8) | Размещение объектов связи, радиовещания, телевидения, включая воздушные радиорелейные, надземные и подземные кабельные линии связи, линии радиофикации, антенные поля, усилительные пункты на кабельных линиях связи, инфраструктуру спутниковой связи и телерадиовещания, за исключением объектов связи, размещение которых предусмотрено содержанием видов разрешенного |

| | |
|---|---|
| | использования с кодами 3.1.1, 3.2.3 |
| Деятельность по особой охране и изучению природы (9.0) | Сохранение и изучение растительного и животного мира путем создания особо охраняемых природных территорий, в границах которых хозяйственная деятельность, кроме деятельности, связанной с охраной и изучением природы, не допускается (государственные природные заповедники, национальные и природные парки, памятники природы, дендрологические парки, ботанические сады, оранжереи) |
| Охрана природных территорий (9.1) | Сохранение отдельных естественных качеств окружающей природной среды путем ограничения хозяйственной деятельности в данной зоне, в частности: создание и уход за запретными полосами, создание и уход за защитными лесами, в том числе городскими лесами, лесами в лесопарках, и иная хозяйственная деятельность, разрешенная в защитных лесах, соблюдение режима использования природных ресурсов в заказниках, сохранение свойств земель, являющихся особо ценными |
| Курортная деятельность (9.2) | Использование, в том числе с их извлечением, для лечения и оздоровления человека природных лечебных ресурсов (месторождения минеральных вод, лечебные грязи, рапой лиманов и озер, особый климат и иные природные факторы и условия, которые используются или могут использоваться для профилактики и лечения заболеваний человека), а также охрана лечебных ресурсов от истощения и уничтожения в границах первой зоны округа горно-санитарной или санитарной охраны лечебнооздоровительных местностей и курорта |
| Санаторная деятельность (9.2.1) | Размещение санаториев, профилакториев, бальнеологических лечебниц, грязелечебниц, обеспечивающих оказание услуги по лечению и оздоровлению населения; обустройство лечебно-оздоровительных местностей (пляжи, бюветы, места добычи целебной грязи); размещение лечебно-оздоровительных лагерей |
| Историко-культурная деятельность (9.3) | Сохранение и изучение объектов культурного наследия народов Российской Федерации (памятников истории и культуры), в том числе: объектов археологического наследия, достопримечательных мест, мест бытования исторических промыслов, производств и ремесел, исторических поселений, недействующих военных и гражданских захоронений, объектов культурного наследия, хозяйственная деятельность, являющаяся историческим промыслом или ремеслом, а также хозяйственная деятельность, обеспечивающая познавательный туризм |
| Земельные участки (территории) общего пользования (12.0) | Земельные участки общего пользования. Содержание данного вида разрешенного использования включает в себя содержание видов разрешенного использования с кодами 12.0.1-12.0.2 |
| Улично-дорожная сеть (12.0.1) | Размещение объектов улично-дорожной сети: автомобильных дорог, трамвайных путей и пешеходных тротуаров в границах населенных пунктов, пешеходных переходов, бульваров, площадей, проездов, велодорожек и объектов велотранспортной и инженерной инфраструктуры; размещение придорожных стоянок (парковок) транспортных средств в границах городских улиц и дорог, за исключением предусмотренных видами разрешенного использования с кодами 2.7.1, 4.9, 7.2.3, а также некапитальных сооружений, предназначенных для охраны транспортных средств |
| Благоустройство территории (12.0.2) | Размещение декоративных, технических, планировочных, конструктивных устройств, элементов озеленения, различных видов оборудования и оформления, малых архитектурных форм, некапитальных нестационарных строений и сооружений, информационных щитов и указателей, применяемых как составные части благоустройства территории, общественных туалетов |
| **Условно разрешенные виды разрешенного использования:** не установлены | |
| **Вспомогательные виды разрешенного использования** | |
| Стоянка транспортных средств (4.9.2) | Размещение стоянок (парковок) легковых автомобилей и других мототранспортных средств, в том числе мотоциклов, мотороллеров, мотоколясок, мопедов, скутеров, за исключением встроенных, пристроенных и встроенно-пристроенных стоянок |
| Магазины (4.4) | Размещение объектов капитального строительства, предназначенных для продажи товаров, торговая площадь которых составляет до 5000 кв.м |
| Общественное питание (4.6) | Размещение объектов капитального строительства в целях устройства мест общественного питания (рестораны, кафе, столовые, закусочные, бары) |
| Гостиничное обслуживание (4.7) | Размещение гостиниц |

5. Предельные (минимальные и (или) максимальные) размеры земельных участков и предельные параметры разрешенного строительства, реконструкции объектов капитального строительства в границах территориальной зоны Р3:

| № пп | Наименование показателя | Показатель |
|---|---|---|
| 1 | Площадь земельного участка: | |
| | минимальная | не подлежит установлению |
| | максимальная | не подлежит установлению |
| 2 | Максимальный процент застройки в границах земельного участка | 40% |
| 3 | Предельное количество надземных этажей | 3 этажа |
| 4 | Минимальные отступы от границ земельных участков в целях определения мест допустимого размещения зданий, строений, сооружений, за пределами которых запрещено строительство зданий, строений, сооружений | 3 м |
| 5 | Минимальные отступы от красных линий улиц и проездов (в случае отсутствия красных линий - от границ земельного участка со стороны улиц и проездов) до всех зданий | 5 м |

## Статья 30. Градостроительные регламенты. Особенности застройки и землепользования на территориях зон сельскохозяйственного использования

1. В состав зон сельскохозяйственного использования включаются зоны, занятые объектами сельскохозяйственного назначения и предназначенные для ведения сельского хозяйства, садоводства и огородничества.

## Статья 31. Зона сельскохозяйственного использования (СХ1)

1. К зоне сельскохозяйственного использования относятся сельскохозяйственные угодья: пашни (пары) для производства зерновых культур, кормовых культур, луга, пастбища для выпаса скота и сенокошения.

2. Зона сельскохозяйственного использования включает следующие индексы: СХ1-1 - СХ1-4, СХ1-6 - СХ1-8, СХ1-10 - СХ1-16.

3. Виды разрешенного использования земельных участков и объектов капитального строительства в границах территориальной зоны СХ1 в соответствии с Приказом Росреестра от 10.11.2020 № П/0412 «Об утверждении классификатора видов разрешенного использования земельных участков»:

| Наименование вида разрешенного использования земельного участка (код) | Описание вида разрешенного использования земельного участка |
|---|---|
| **Основные виды разрешенного использования** | |
| Растениеводство (1.1) | Осуществление хозяйственной деятельности, связанной с выращиванием сельскохозяйственных культур. Содержание данного вида разрешенного использования включает в себя содержание видов разрешенного использования с кодами 1.2-1.6 |

| | |
|---|---|
| Выращивание зерновых и иных сельскохозяйственных культур (1.2) | Осуществление хозяйственной деятельности на сельскохозяйственных угодьях, связанной с производством зерновых, бобовых, кормовых, технических, масличных, эфиромасличных и иных сельскохозяйственных культур |
| Овощеводство (1.3) | Осуществление хозяйственной деятельности на сельскохозяйственных угодьях, связанной с производством картофеля, листовых, плодовых, луковичных и бахчевых сельскохозяйственных культур, в том числе с использованием теплиц |
| Выращивание тонизирующих, лекарственных, цветочных культур (1.4) | Осуществление хозяйственной деятельности, в том числе на сельскохозяйственных угодьях, связанной с производством чая, лекарственных и цветочных культур |
| Садоводство (1.5) | Осуществление хозяйственной деятельности, в том числе на сельскохозяйственных угодьях, связанной с выращиванием многолетних плодовых и ягодных культур, винограда и иных многолетних культур |
| Выращивание льна и конопли (1.6) | Осуществление хозяйственной деятельности, в том числе на сельскохозяйственных угодьях, связанной с выращиванием льна, конопли |
| Сенокошение (1.19) | Кошение трав, сбор и заготовка сена |
| Выпас сельскохозяйственных животных (1.20) | Выпас сельскохозяйственных животных |
| Предоставление коммунальных услуг (3.1.1) | Размещение зданий и сооружений, обеспечивающих поставку воды, тепла, электричества, газа, отвод канализационных стоков, очистку и уборку объектов недвижимости (котельных, водозаборов, очистных сооружений, насосных станций, водопроводов, линий электропередач, трансформаторных подстанций, газопроводов, линий связи, телефонных станций, канализаций, стоянок, гаражей и мастерских для обслуживания уборочной и аварийной техники, сооружений, необходимых для сбора и плавки снега) |
| Связь (6.8) | Размещение объектов связи, радиовещания, телевидения, включая воздушные радиорелейные, надземные и подземные кабельные линии связи, линии радиофикации, антенные поля, усилительные пункты на кабельных линиях связи, инфраструктуру спутниковой связи и телерадиовещания, за исключением объектов связи, размещение которых предусмотрено содержанием видов разрешенного использования с кодами 3.1.1, 3.2.3 |
| Земельные участки (территории) общего пользования (12.0) | Земельные участки общего пользования. Содержание данного вида разрешенного использования включает в себя содержание видов разрешенного использования с кодами 12.0.1-12.0.2 |
| **Условно разрешенные виды разрешенного использования:** не установлены | |
| **Вспомогательные виды разрешенного использования** : не установлены | |

4. Предельные (минимальные и (или) максимальные) размеры земельных участков и предельные параметры разрешенного строительства, реконструкции объектов капитального строительства в границах территориальной зоны СХ1: не подлежат установлению.

## Статья 32. Зона ведения огородничества и садоводства (СХ2)

1. Зона предназначена для размещения территорий садовых и дачных земельных участков, используемых населением в целях выращивания сельскохозяйственных культур и отдыха, с возможностью возведения на участке капитального жилого строения.

2. В территориальной зоне разрешено размещение объектов коммунального обслуживания, если их размещение не влияет на окружающую среду, не причиняет неудобства жителям, не требует установления санитарной или охранной зоны, а площадь земельных участков под названными объектами не превышает 20 % от площади территории зоны.

3. Зона ведения огородничества и садоводства включает следующие индексы: СХ2-1, СХ2-2, СХ2-3.

4. Виды разрешенного использования земельных участков и объектов капитального строительства в границах территориальной зоны СХ2 в соответствии с Приказом Росреестра от 10.11.2020 № П/0412 «Об утверждении классификатора видов разрешенного использования земельных участков»:

| **Наименование вида разрешенного использования земельного участка (код)** | **Описание вида разрешенного использования земельного участка** |
|---|---|
| **Основные виды разрешенного использования** | |
| Овощеводство (1.3) | Осуществление хозяйственной деятельности на сельскохозяйственных угодьях, связанной с производством картофеля, листовых, плодовых, луковичных и бахчевых сельскохозяйственных культур, в том числе с использованием теплиц |
| Садоводство (1.5) | Осуществление хозяйственной деятельности, в том числе на сельскохозяйственных угодьях, связанной с выращиванием многолетних плодовых и ягодных культур, винограда и иных многолетних культур |
| Предоставление коммунальных услуг (3.1.1) | Размещение зданий и сооружений, обеспечивающих поставку воды, тепла, электричества, газа, отвод канализационных стоков, очистку и уборку объектов недвижимости (котельных, водозаборов, очистных сооружений, насосных станций, водопроводов, линий электропередач, трансформаторных подстанций, газопроводов, линий связи, телефонных станций, канализаций, стоянок, гаражей и мастерских для обслуживания уборочной и аварийной техники, сооружений, необходимых для сбора и плавки снега) |
| Связь (6.8) | Размещение объектов связи, радиовещания, телевидения, включая воздушные радиорелейные, надземные и подземные кабельные линии связи, линии радиофикации, антенные поля, усилительные пункты на кабельных линиях связи, инфраструктуру спутниковой связи и телерадиовещания, за исключением объектов связи, размещение которых предусмотрено содержанием видов разрешенного использования с кодами 3.1.1, 3.2.3 |
| Земельные участки общего назначения (13.0) | Земельные участки, являющиеся имуществом общего пользования и предназначенные для общего использования правообладателями земельных участков, расположенных в границах территории ведения гражданами садоводства или огородничества для собственных нужд, и (или) для размещения объектов капитального строительства, относящихся к имуществу общего пользования |
| Земельные участки (территории) общего пользования (12.0) | Земельные участки общего пользования. Содержание данного вида разрешенного использования включает в себя содержание видов разрешенного использования с кодами 12.0.1-12.0.2 |
| Ведение огородничества (13.1) | Осуществление отдыха и (или) выращивания гражданами для собственных нужд сельскохозяйственных культур; размещение хозяйственных построек, не являющихся объектами недвижимости, предназначенных для хранения инвентаря и урожая сельскохозяйственных культур |
| Ведение садоводства (13.2) | Осуществление отдыха и (или) выращивания гражданами для собственных нужд сельскохозяйственных культур; размещение для собственных нужд садового дома, жилого дома, указанного в описании вида разрешенного использования с кодом 2.1, хозяйственных построек и гаражей для собственных нужд |
| **Условно разрешенные виды разрешенного использования** | |
| Хранение автотранспорта (2.7.1) | Размещение отдельно стоящих и пристроенных гаражей, в том числе подземных, предназначенных для хранения автотранспорта, в том числе с разделением на машино-места, за исключением гаражей, размещение которых предусмотрено содержанием видов разрешенного использования с кодами 2.7.2, 4.9 |
| Размещение гаражей для собственных нужд (2.7.2) | Размещение для собственных нужд отдельно стоящих гаражей и (или) гаражей, блокированных общими стенами с другими гаражами в одном ряду, имеющих общие с ними крышу, фундамент и коммуникации |
| Бытовое обслуживание (3.3) | Размещение объектов капитального строительства, предназначенных для оказания населению или организациям бытовых услуг (мастерские мелкого ремонта, ателье, бани, парикмахерские, прачечные, химчистки, похоронные бюро) |
| Магазины (4.4) | Размещение объектов капитального строительства, предназначенных для продажи товаров, торговая площадь которых составляет до 5000 кв.м |

| **Вспомогательные виды разрешенного использования:** не установлены |
|---|

5. Предельные (минимальные и (или) максимальные) размеры земельных участков и предельные параметры разрешенного строительства, реконструкции объектов капитального строительства в границах территориальной зоны СХ2:

| № пп | Наименование показателя | Показатель |
|---|---|---|
| 1 | Площадь земельного участка: | |
| | для видов разрешенного использования с кодом 13.1, 13.2 | от 300 кв.м до 1500 кв.м |
| | для остальных видов разрешенного использования | не подлежит установлению |
| 2 | Максимальный процент застройки в границах земельного участка | 40% |
| 3 | Предельное количество надземных этажей | 3 этажа |
| 4 | Минимальные отступы от границ земельных участков в целях определения мест допустимого размещения зданий, строений, сооружений, за пределами которых запрещено строительство зданий, строений, сооружений | 3 м |
| 5 | Минимальные расстояния: | |
| | между фронтальной границей участка и основным строением | 3 м |
| | от границ соседнего земельного участка до основного строения | 3м |
| | от границ соседнего земельного участка до хозяйственных и прочих построек | 1 м |
| | от границ соседнего участка до открытой стоянки отдельно стоящего гаража | 1 м |
| 6 | Минимальное расстояние от окон жилых помещений до хозяйственных прочих строений, расположенных на соседних участках | 6 м |

6. Вспомогательные строения, за исключением гаража, размещать перед основным строением со стороны улиц не допускается.

7. Требования к ограждению земельных участков: со стороны улиц ограждения должны быть прозрачными; характер ограждения и его высота должны быть единообразными как минимум на протяжении одного квартала с обеих сторон улицы (проезда).

## Статья 33. Зона, занятая объектами сельскохозяйственного назначения (П3)

1. Зона выделена в целях создания правовых условий градостроительной деятельности в части использования и застройки территории, обеспечивающей развитие соответствующих видов сельскохозяйственной деятельности и объектов, обеспечивающих эту деятельность инфраструктур.

2. Зона, занятая объектами сельскохозяйственного назначения включает следующие объекты: П3-1, П3-2.

3. Виды разрешенного использования земельных участков и объектов капитального строительства в границах территориальной зоны П3 в соответствии с Приказом Росреестра от 10.11.2020 № П/0412 «Об утверждении классификатора видов разрешенного использования земельных участков»:

| Наименование вида разрешенного использования земельного участка (код) | Описание вида разрешенного использования земельного участка |
|---|---|
| **Основные виды разрешенного использования** | |
| Сельскохозяйственное использование (1.0) | Ведение сельского хозяйства. Содержание данного вида разрешенного использования включает в себя содержание видов разрешенного использования с кодами 1.1-1.20, в том числе размещение зданий и сооружений, используемых для хранения и переработки сельскохозяйственной продукции |
| Растениеводство (1.1) | Осуществление хозяйственной деятельности, связанной с выращиванием сельскохозяйственных культур. Содержание данного вида разрешенного использования включает в себя содержание видов разрешенного использования с кодами 1.2-1.6 |
| Животноводство (1.7) | Осуществление хозяйственной деятельности, связанной с производством продукции животноводства, в том числе сенокошение, выпас сельскохозяйственных животных, разведение племенных животных, производство и использование племенной продукции (материала), размещение зданий, сооружений, используемых для содержания и разведения сельскохозяйственных животных, производства, хранения и первичной переработки сельскохозяйственной продукции. Содержание данного вида разрешенного использования включает в себя содержание видов разрешенного использования с кодами 1.8-1.11, 1.15, 1.19, 1.20 |
| Скотоводство (1.8) | Осуществление хозяйственной деятельности, в том числе на сельскохозяйственных угодьях, связанной с разведением сельскохозяйственных животных (крупного рогатого скота, овец, коз, лошадей, верблюдов, оленей); сенокошение, выпас сельскохозяйственных животных, производство кормов, размещение зданий, сооружений, используемых для содержания и разведения сельскохозяйственных животных; разведение племенных животных, производство и использование племенной продукции (материала) |
| Звероводство (1.9) | Осуществление хозяйственной деятельности, связанной с разведением в неволе ценных пушных зверей; размещение зданий, сооружений, используемых для содержания и разведения животных, производства, хранения и первичной переработки продукции; разведение племенных животных, производство и использование племенной продукции (материала) |
| Птицеводство (1.10) | Осуществление хозяйственной деятельности, связанной с разведением домашних пород птиц, в том числе водоплавающих; размещение зданий, сооружений, используемых для содержания и разведения животных, производства, хранения и первичной переработки продукции птицеводства; разведение племенных животных, производство и использование племенной продукции (материала) |
| Свиноводство (1.11) | Осуществление хозяйственной деятельности, связанной с разведением свиней; размещение зданий, сооружений, используемых для содержания и разведения животных, производства, хранения и первичной переработки продукции; разведение племенных животных, производство и использование племенной продукции (материала) |
| Пчеловодство (1.12) | Осуществление хозяйственной деятельности, в том числе на сельскохозяйственных угодьях, по разведению, содержанию и использованию пчел и иных полезных насекомых; размещение ульев, иных объектов и оборудования, необходимого для пчеловодства и разведениях иных полезных насекомых; размещение сооружений, используемых для хранения и первичной переработки продукции пчеловодства |
| Рыбоводство (1.13) | Осуществление хозяйственной деятельности, связанной с разведением и (или) содержанием, выращиванием объектов рыбоводства (аквакультуры); размещение зданий, сооружений, оборудования, необходимых для осуществления рыбоводства (аквакультуры) |
| Научное обеспечение сельского хозяйства (1.14) | Осуществление научной и селекционной работы, ведения сельского хозяйства для получения ценных с научной точки зрения образцов растительного и животного мира; размещение коллекций генетических ресурсов растений |
| Хранение и переработка сельскохозяйственной продукции (1.15) | Размещение зданий, сооружений, используемых для производства, хранения, первичной и глубокой переработки сельскохозяйственной продукции |
| Питомники (1.17) | Выращивание и реализация подроста деревьев и кустарников, используемых в сельском хозяйстве, а также иных сельскохозяйственных культур для получения |

| | |
|---|---|
| | рассады и семян; размещение сооружений, необходимых для указанных видов сельскохозяйственного производства |
| Обеспечение сельскохозяйственного производства (1.18) | Размещение машинно-транспортных и ремонтных станций, ангаров и гаражей для сельскохозяйственной техники, амбаров, водонапорных башен, трансформаторных станций и иного технического оборудования, используемого для ведения сельского хозяйства |
| Предоставление коммунальных услуг (3.1.1) | Размещение зданий и сооружений, обеспечивающих поставку воды, тепла, электричества, газа, отвод канализационных стоков, очистку и уборку объектов недвижимости (котельных, водозаборов, очистных сооружений, насосных станций, водопроводов, линий электропередач, трансформаторных подстанций, газопроводов, линий связи, телефонных станций, канализаций, стоянок, гаражей и мастерских для обслуживания уборочной и аварийной техники, сооружений, необходимых для сбора и плавки снега) |
| Проведение научных испытаний (3.9.3) | Размещение зданий и сооружений для проведения изысканий, испытаний опытных промышленных образцов, для размещения организаций, осуществляющих научные изыскания, исследования и разработки, научные и селекционные работы, ведение сельского и лесного хозяйства для получения ценных с научной точки зрения образцов растительного и животного мира |
| Ветеринарное обслуживание (3.10) | Размещение объектов капитального строительства, предназначенных для оказания ветеринарных услуг, содержания или разведения животных, не являющихся сельскохозяйственными, под надзором человека. Содержание данного вида разрешенного использования включает в себя содержание видов разрешенного использования с кодами 3.10.1-3.10.2 |
| Связь (6.8) | Размещение объектов связи, радиовещания, телевидения, включая воздушные радиорелейные, надземные и подземные кабельные линии связи, линии радиофикации, антенные поля, усилительные пункты на кабельных линиях связи, инфраструктуру спутниковой связи и телерадиовещания, за исключением объектов связи, размещение которых предусмотрено содержанием видов разрешенного использования с кодами 3.1.1, 3.2.3 |
| Склад (6.9) | Размещение сооружений, имеющих назначение по временному хранению, распределению и перевалке грузов (за исключением хранения стратегических запасов), не являющихся частями производственных комплексов, на которых был создан груз: промышленные базы, склады, погрузочные терминалы и доки, нефтехранилища и нефтеналивные станции, газовые хранилища и обслуживающие их газоконденсатные и газоперекачивающие станции, элеваторы и продовольственные склады, за исключением железнодорожных перевалочных складов |
| Улично-дорожная сеть (12.0.1) | Размещение объектов улично-дорожной сети: автомобильных дорог, трамвайных путей и пешеходных тротуаров в границах населенных пунктов, пешеходных переходов, бульваров, площадей, проездов, велодорожек и объектов велотранспортной и инженерной инфраструктуры; размещение придорожных стоянок (парковок) транспортных средств в границах городских улиц и дорог, за исключением предусмотренных видами разрешенного использования с кодами 2.7.1, 4.9, 7.2.3, а также некапитальных сооружений, предназначенных для охраны транспортных средств |
| **Условно разрешенные виды разрешенного использования:** не установлены | |
| **Вспомогательные виды разрешенного использования:** не установлены | |

6. Предельные (минимальные и (или) максимальные) размеры земельных участков и предельные параметры разрешенного строительства, реконструкции объектов капитального строительства в границах территориальной зоны П3: не подлежат установлению.

## Статья 34. Градостроительные регламенты. Особенности застройки и землепользования на территориях производственных зон

1. Производственные зоны предназначены для размещения промышленных, коммунальных и складских объектов, а также для установления санитарно-защитных зон таких объектов в соответствии с требованиями технических регламентов.

## Статья 35. Зона объектов производственной деятельности, энергетики и связи (П1)

1. Зона выделена для обеспечения правовых условий формирования территорий, на которых осуществляется производственная деятельность, а также размещения объектов энергетики и связи, требующие установление санитарно-защитных зон.

2. В данной территориальной зоне разрешено размещение объектов инженерного обеспечения, если площадь земельных участков под названными объектами не превышает 20 % от площади территории зоны.

3. Зона объектов производственной деятельности, энергетики и связи включает следующие индексы: П1-1 - П1-9.

4. Виды разрешенного использования земельных участков и объектов капитального строительства в границах территориальной зоны П1 в соответствии с Приказом Росреестра от 10.11.2020 № П/0412 «Об утверждении классификатора видов разрешенного использования земельных участков»:

| **Наименование вида разрешенного использования земельного участка (код)** | **Описание вида разрешенного использования земельного участка** |
|---|---|
| **Основные виды разрешенного использования** | |
| Предоставление коммунальных услуг (3.1.1) | Размещение зданий и сооружений, обеспечивающих поставку воды, тепла, электричества, газа, отвод канализационных стоков, очистку и уборку объектов недвижимости (котельных, водозаборов, очистных сооружений, насосных станций, водопроводов, линий электропередач, трансформаторных подстанций, газопроводов, линий связи, телефонных станций, канализаций, стоянок, гаражей и мастерских для обслуживания уборочной и аварийной техники, сооружений, необходимых для сбора и плавки снега) |
| Причалы для маломерных судов (5.4) | Размещение сооружений, предназначенных для причаливания, хранения и обслуживания яхт, катеров, лодок и других маломерных судов |
| Производственная деятельность (6.0) | Размещение объектов капитального строительства в целях добычи полезных ископаемых, их переработки, изготовления вещей промышленным способом |
| Недропользование (6.1) | Осуществление геологических изысканий; добыча полезных ископаемых открытым (карьеры, отвалы) и закрытым (шахты, скважины) способами; размещение объектов капитального строительства, в том числе подземных, в целях добычи полезных ископаемых; размещение объектов капитального строительства, необходимых для подготовки сырья к транспортировке и (или) промышленной переработке; размещение объектов капитального строительства, предназначенных для проживания в них сотрудников, осуществляющих обслуживание зданий и сооружений, необходимых для целей недропользования, если добыча полезных ископаемых происходит на межселенной территории |
| Тяжелая промышленность (6.2) | Размещение объектов капитального строительства горно-обогатительной и горно-перерабатывающей, металлургической, машиностроительной промышленности, а также изготовления и ремонта продукции судостроения, авиастроения, вагоностроения, машиностроения, станкостроения, а также другие подобные промышленные предприятия, для эксплуатации которых предусматривается |

| | |
|---|---|
| | установление охранных или санитарно-защитных зон, за исключением случаев, когда объект промышленности отнесен к иному виду разрешенного использования |
| Автомобилестроительная промышленность (6.2.1) | Размещение объектов капитального строительства, предназначенных для производства транспортных средств и оборудования, производства автомобилей, производства автомобильных кузовов, производства прицепов, полуприцепов и контейнеров, предназначенных для перевозки одним или несколькими видами транспорта, производства частей и принадлежностей автомобилей и их двигателей |
| Легкая промышленность (6.3) | Размещение объектов капитального строительства, предназначенных для производства продукции легкой промышленности (производство текстильных изделий, производство одежды, производство кожи и изделий из кожи и иной продукции легкой промышленности) |
| Фармацевтическая промышленность (6.3.1) | Размещение объектов капитального строительства, предназначенных для фармацевтического производства, в том числе объектов, в отношении которых предусматривается установление охранных или санитарно-защитных зон |
| Пищевая промышленность (6.4) | Размещение объектов пищевой промышленности, по переработке сельскохозяйственной продукции способом, приводящим к их переработке в иную продукцию (консервирование, копчение, хлебопечение), в том числе для производства напитков, алкогольных напитков и табачных изделий |
| Нефтехимическая промышленность (6.5) | Размещение объектов капитального строительства, предназначенных для переработки углеводородного сырья, изготовления удобрений, полимеров, химической продукции бытового назначения и подобной продукции, а также другие подобные промышленные предприятия |
| Строительная промышленность (6.6) | Размещение объектов капитального строительства, предназначенных для производства: строительных материалов (кирпичей, пиломатериалов, цемента, крепежных материалов), бытового и строительного газового и сантехнического оборудования, лифтов и подъемников, столярной продукции, сборных домов или их частей и тому подобной продукции |
| Энергетика (6.7) | Размещение объектов гидроэнергетики, тепловых станций и других электростанций, размещение обслуживающих и вспомогательных для электростанций сооружений (золоотвалов, гидротехнических сооружений); размещение объектов электросетевого хозяйства, за исключением объектов энергетики, размещение которых предусмотрено содержанием вида разрешенного использования с кодом 3.1 |
| Связь (6.8) | Размещение объектов связи, радиовещания, телевидения, включая воздушные радиорелейные, надземные и подземные кабельные линии связи, линии радиофикации, антенные поля, усилительные пункты на кабельных линиях связи, инфраструктуру спутниковой связи и телерадиовещания, за исключением объектов связи, размещение которых предусмотрено содержанием видов разрешенного использования с кодами 3.1.1, 3.2.3 |
| Склад (6.9) | Размещение сооружений, имеющих назначение по временному хранению, распределению и перевалке грузов (за исключением хранения стратегических запасов), не являющихся частями производственных комплексов, на которых был создан груз: промышленные базы, склады, погрузочные терминалы и доки, нефтехранилища и нефтеналивные станции, газовые хранилища и обслуживающие их газоконденсатные и газоперекачивающие станции, элеваторы и продовольственные склады, за исключением железнодорожных перевалочных складов |
| Складские площадки (6.9.1) | Временное хранение, распределение и перевалка грузов (за исключением хранения стратегических запасов) на открытом воздухе |
| Целлюлозно-бумажная промышленность (6.11) | Размещение объектов капитального строительства, предназначенных для целлюлозно-бумажного производства, производства целлюлозы, древесной массы, бумаги, картона и изделий из них, издательской и полиграфической деятельности, тиражирования записанных носителей информации |
| Научно-производственная деятельность (6.12) | Размещение технологических, промышленных, агропромышленных парков, бизнес-инкубаторов |
| Обеспечение внутреннего правопорядка (8.3) | Размещение объектов капитального строительства, необходимых для подготовки и поддержания в готовности органов внутренних дел, Росгвардии и спасательных служб, в которых существует военизированная служба; размещение объектов гражданской обороны, за исключением объектов гражданской обороны, являющихся частями производственных зданий |
| Гидротехнические сооружения (11.3) | Размещение гидротехнических сооружений, необходимых для эксплуатации водохранилищ (плотин, водосбросов, водозаборных, водовыпускных и других |

| | |
|---|---|
| | гидротехнических сооружений, судопропускных сооружений, рыбозащитных и рыбопропускных сооружений, берегозащитных сооружений) |
| Использование лесов (10.0) | Деятельность по заготовке, первичной обработке и вывозу древесины и недревесных лесных ресурсов, охрана и восстановление лесов и иные цели. Содержание данного вида разрешенного использования включает в себя содержание видов разрешенного использования с кодами 10.1-0.4 |
| Заготовка древесины (10.1) | Рубка лесных насаждений, выросших в природных условиях, в том числе гражданами для собственных нужд, частичная переработка, хранение и вывоз древесины, создание лесных дорог, размещение сооружений, необходимых для обработки и хранения древесины (лесных складов, лесопилен), охрана и восстановление лесов |
| Улично-дорожная сеть (12.0.1) | Размещение объектов улично-дорожной сети: автомобильных дорог, трамвайных путей и пешеходных тротуаров в границах населенных пунктов, пешеходных переходов, бульваров, площадей, проездов, велодорожек и объектов велотранспортной и инженерной инфраструктуры; размещение придорожных стоянок (парковок) транспортных средств в границах городских улиц и дорог, за исключением предусмотренных видами разрешенного использования с кодами 2.7.1, 4.9, 7.2.3, а также некапитальных сооружений, предназначенных для охраны транспортных средств |
| **Условно разрешенные виды разрешенного использования:** не установлены | |
| Хранение автотранспорта (2.7.1) | Размещение отдельно стоящих и пристроенных гаражей, в том числе подземных, предназначенных для хранения автотранспорта, в том числе с разделением на машино-места, за исключением гаражей, размещение которых предусмотрено содержанием видов разрешенного использования с кодами 2.7.2, 4.9 |
| Бытовое обслуживание (3.3) | Размещение объектов капитального строительства, предназначенных для оказания населению или организациям бытовых услуг (мастерские мелкого ремонта, ателье, бани, парикмахерские, прачечные, химчистки, похоронные бюро) |
| Амбулаторно - поликлиническое обслуживание (3.4.1) | Размещение объектов капитального строительства, предназначенных для оказания гражданам амбулаторно-поликлинической медицинской помощи (поликлиники, фельдшерские пункты, пункты здравоохранения, центры матери и ребенка, диагностические центры, молочные кухни, станции донорства крови, клинические лаборатории) |
| Обеспечение научной деятельности (3.9) | Размещение зданий и сооружений для обеспечения научной деятельности. Содержание данного вида разрешенного использования включает в себя содержание видов разрешенного использования с кодами 3.9.1-3.9.3 |
| Обеспечение деятельности в области гидрометеорологии и смежных с ней областях (3.9.1) | Размещение объектов капитального строительства, предназначенных для наблюдений за физическими и химическими процессами, происходящими в окружающей среде, определения ее гидрометеорологических, агрометеорологических и гелиогеофизических характеристик, уровня загрязнения атмосферного воздуха, почв, водных объектов, в том числе по гидробиологическим показателям, и околоземного - космического пространства, зданий и сооружений, используемых в области гидрометеорологии и смежных с ней областях (доплеровские метеорологические радиолокаторы, гидрологические посты и другие) |
| Деловое управление (4.1) | Размещение объектов капитального строительства с целью: размещения объектов управленческой деятельности, не связанной с государственным или муниципальным управлением и оказанием услуг, а также с целью обеспечения совершения сделок, не требующих передачи товара в момент их совершения между организациями, в том числе биржевая деятельность (за исключением банковской и страховой деятельности) |
| Магазины (4.4) | Размещение объектов капитального строительства, предназначенных для продажи товаров, торговая площадь которых составляет до 5000 кв.м |
| Общественное питание (4.6) | Размещение объектов капитального строительства в целях устройства мест общественного питания (рестораны, кафе, столовые, закусочные, бары) |
| Гостиничное обслуживание (4.7) | Размещение гостиниц |
| Служебные гаражи (4.9) | Размещение постоянных или временных гаражей, стоянок для хранения служебного автотранспорта, используемого в целях осуществления видов деятельности, предусмотренных видами разрешенного использования с кодами 3.0, 4.0, а также для стоянки и хранения транспортных средств общего пользования, в том числе в депо |

| | |
|---|---|
| Объекты дорожного сервиса (4.9.1) | Размещение зданий и сооружений дорожного сервиса. Содержание данного вида разрешенного использования включает в себя содержание видов разрешенного использования с кодами 4.9.1.1-4.9.1.4 |
| **Вспомогательные виды разрешенного использования:** не установлены | |

5. Предельные (минимальные и (или) максимальные) размеры земельных участков и предельные параметры разрешенного строительства, реконструкции объектов капитального строительства в границах территориальной зоны П1:

| № пп | Наименование показателя | Показатель |
|---|---|---|
| 1 | Площадь земельного участка: | не подлежит установлению |
| 2 | Максимальный процент застройки в границах земельного участка | 80% |
| 3 | Предельное количество надземных этажей | не подлежит установлению |
| 4 | Минимальные отступы от границ земельных участков в целях определения мест допустимого размещения зданий, строений, сооружений, за пределами которых запрещено строительство зданий, строений, сооружений | 3 м |
| 5 | Минимальные отступы от красных линий улиц и проездов (в случае отсутствия красных линий - от границ участка со стороны улиц и проездов) до всех зданий | 10 м |

6. Основные требования при благоустройстве территории:

1) организация подъездов и подходов с твердым покрытием, при этом тротуары выполняются в одном уровне с бордюрным камнем, с устройством безбарьерных проездов и организацией съездов для маломобильных групп населения;

2) организация парковочных мест для обслуживания зданий, строений;

3) организация наружного освещения с радиусом действия не менее 15 м;

4) разбивка цветников и газонов.

7. Озеленение земельных участков следует производить в соответствии с техническими регламентами, санитарными правилами и нормами, иными действующими нормативными техническими документами.

8. Количество парковочных мест на территории земельного участка определяется в соответствии с техническими регламентами, иными действующими нормативными техническими документами.

9. Схема планировочной организации земельного участка, архитектурные и объемнопланировочные решения, проект организации строительства, разрабатываемые в составе проектной документации объектов капитального строительства, подлежат обязательному согласованию с Администрацией Моряковского сельского поселения.

## Статья 36. Зона объектов делового управления (П2)

1. Зона выделена для обеспечения правовых условий размещения объектов коммунального, производственного, складского назначения и транспортного обслуживания.

2. В данной территориальной зоне разрешено размещение объектов инженерного обеспечения, если площадь земельных участков под названными объектами не превышает 20 % от площади территории зоны.

3. Сочетание различных видов разрешенного использования земельных участков в единой зоне возможно только при условии соблюдения нормативных требований.

4. Зона объектов делового управления включает следующие индексы: П2-1, П2-2.

5. Виды разрешенного использования земельных участков и объектов капитального строительства в границах территориальной зоны П2 в соответствии с Приказом Росреестра от 10.11.2020 № П/0412 «Об утверждении классификатора видов разрешенного использования земельных участков»:

| **Наименование вида разрешенного использования земельного участка (код)** | **Описание вида разрешенного использования земельного участка** |
|---|---|
| **Основные виды разрешенного использования** | |
| Хранение автотранспорта (2.7.1) | Размещение отдельно стоящих и пристроенных гаражей, в том числе подземных, предназначенных для хранения автотранспорта, в том числе с разделением на машино - места, за исключением гаражей, размещение которых предусмотрено содержанием видов разрешенного использования с кодами 2.7.2, 4.9 |
| Коммунальное обслуживание (3.1) | Размещение зданий и сооружений в целях обеспечения физических и юридических лиц коммунальными услугами. Содержание данного вида разрешенного использования включает в себя содержание видов разрешенного использования с кодами 3.1.1-3.1.2 |
| Предоставление коммунальных услуг (3.1.1) | Размещение зданий и сооружений, обеспечивающих поставку воды, тепла, электричества, газа, отвод канализационных стоков, очистку и уборку объектов недвижимости (котельных, водозаборов, очистных сооружений, насосных станций, водопроводов, линий электропередач, трансформаторных подстанций, газопроводов, линий связи, телефонных станций, канализаций, стоянок, гаражей и мастерских для обслуживания уборочной и аварийной техники, сооружений, необходимых для сбора и плавки снега) |
| Административные здания организаций, обеспечивающих предоставление коммунальных услуг (3.1.2) | Размещение зданий, предназначенных для приема физических и юридических лиц в связи с предоставлением им коммунальных услуг |
| Бытовое обслуживание (3.3) | Размещение объектов капитального строительства, предназначенных для оказания населению или организациям бытовых услуг (мастерские мелкого ремонта, ателье, бани, парикмахерские, прачечные, химчистки, похоронные бюро) |
| Амбулаторно - поликлиническое обслуживание (3.4.1) | Размещение объектов капитального строительства, предназначенных для оказания гражданам амбулаторно-поликлинической медицинской помощи (поликлиники, фельдшерские пункты, пункты здравоохранения, центры матери и ребенка, диагностические центры, молочные кухни, станции донорства крови, клинические лаборатории) |
| Обеспечение деятельности в области гидрометеорологии и смежных с ней областях (3.9.1) | Размещение объектов капитального строительства, предназначенных для наблюдений за физическими и химическими процессами, происходящими в окружающей среде, определения ее гидрометеорологических, агрометеорологических и гелиогеофизических характеристик, уровня загрязнения атмосферного воздуха, почв, водных объектов, в том числе по гидробиологическим показателям, и околоземного - космического пространства, зданий и сооружений, используемых в области гидрометеорологии и смежных с ней областях (доплеровские метеорологические радиолокаторы, гидрологические посты и другие) |
| Амбулаторное ветеринарное обслуживание (3.10.1) | Размещение объектов капитального строительства, предназначенных для оказания ветеринарных услуг без содержания животных |
| Приюты для животных (3.10.2) | Размещение объектов капитального строительства, предназначенных для оказания ветеринарных услуг в стационаре; размещение объектов капитального строительства, предназначенных для содержания, разведения животных, не являющихся сельскохозяйственными, под надзором человека, оказания услуг по содержанию и лечению бездомных животных; размещение объектов капитального строительства, предназначенных для организации гостиниц для животных |
| Деловое управление (4.1) | Размещение объектов капитального строительства с целью: размещения объектов управленческой деятельности, не связанной с государственным или муниципальным |

| | |
|---|---|
| | управлением и оказанием услуг, а также с целью обеспечения совершения сделок, не требующих передачи товара в момент их совершения между организациями, в том числе биржевая деятельность (за исключением банковской и страховой деятельности) |
| Магазины (4.4) | Размещение объектов капитального строительства, предназначенных для продажи товаров, торговая площадь которых составляет до 5000 кв.м |
| Общественное питание (4.6) | Размещение объектов капитального строительства в целях устройства мест общественного питания (рестораны, кафе, столовые, закусочные, бары) |
| Гостиничное обслуживание (4.7) | Размещение гостиниц |
| Служебные гаражи (4.9) | Размещение постоянных или временных гаражей, стоянок для хранения служебного автотранспорта, используемого в целях осуществления видов деятельности, предусмотренных видами разрешенного использования с кодами 3.0, 4.0, а также для стоянки и хранения транспортных средств общего пользования, в том числе в депо |
| Объекты дорожного сервиса (4.9.1) | Размещение зданий и сооружений дорожного сервиса. Содержание данного вида разрешенного использования включает в себя содержание видов разрешенного использования с кодами 4.9.1.1-4.9.1.4 |
| Связь (6.8) | Размещение объектов связи, радиовещания, телевидения, включая воздушные радиорелейные, надземные и подземные кабельные линии связи, линии радиофикации, антенные поля, усилительные пункты на кабельных линиях связи, инфраструктуру спутниковой связи и телерадиовещания, за исключением объектов связи, размещение которых предусмотрено содержанием видов разрешенного использования с кодами 3.1.1, 3.2.3 |
| Склад (6.9) | Размещение сооружений, имеющих назначение по временному хранению, распределению и перевалке грузов (за исключением хранения стратегических запасов), не являющихся частями производственных комплексов, на которых был создан груз: промышленные базы, склады, погрузочные терминалы и доки, нефтехранилища и нефтеналивные станции, газовые хранилища и обслуживающие их газоконденсатные и газоперекачивающие станции, элеваторы и продовольственные склады, за исключением железнодорожных перевалочных складов |
| Складские площадки (6.9.1) | Временное хранение, распределение и перевалка грузов (за исключением хранения стратегических запасов) на открытом воздухе |
| Обеспечение внутреннего правопорядка (8.3) | Размещение объектов капитального строительства, необходимых для подготовки и поддержания в готовности органов внутренних дел, Росгвардии и спасательных служб, в которых существует военизированная служба; размещение объектов гражданской обороны, за исключением объектов гражданской обороны, являющихся частями производственных зданий |
| Заготовка древесины (10.1) | Рубка лесных насаждений, выросших в природных условиях, в том числе гражданами для собственных нужд, частичная переработка, хранение и вывоз древесины, создание лесных дорог, размещение сооружений, необходимых для обработки и хранения древесины (лесных складов, лесопилен), охрана и восстановление лесов |
| Земельные участки (территории) общего пользования (12.0) | Земельные участки общего пользования. Содержание данного вида разрешенного использования включает в себя содержание видов разрешенного использования с кодами 12.0.1-12.0.2 |
| Улично-дорожная сеть (12.0.1) | Размещение объектов улично-дорожной сети: автомобильных дорог, трамвайных путей и пешеходных тротуаров в границах населенных пунктов, пешеходных переходов, бульваров, площадей, проездов, велодорожек и объектов велотранспортной и инженерной инфраструктуры; размещение придорожных стоянок (парковок) транспортных средств в границах городских улиц и дорог, за исключением предусмотренных видами разрешенного использования с кодами 2.7.1, 4.9, 7.2.3, а также некапитальных сооружений, предназначенных для охраны транспортных средств |
| Благоустройство территории (12.0.2) | Размещение декоративных, технических, планировочных, конструктивных устройств, элементов озеленения, различных видов оборудования и оформления, малых архитектурных форм, некапитальных нестационарных строений и сооружений, информационных щитов и указателей, применяемых как составные части благоустройства территории, общественных туалетов |
| **Условно разрешенные виды разрешенного использования:** не установлены | |
| **Вспомогательные виды разрешенного использования:** не установлены | |

6. Предельные (минимальные и (или) максимальные) размеры земельных участков и предельные параметры разрешенного строительства, реконструкции объектов капитального строительства в границах территориальной зоны П2:

| № пп | Наименование показателя | Показатель |
|---|---|---|
| 1 | Площадь земельного участка: | не подлежит установлению |
| 2 | Максимальный процент застройки в границах земельного участка | 60% |
| 3 | Предельное количество надземных этажей | не подлежит установлению |
| 4 | Минимальные отступы от границ земельных участков в целях определения мест допустимого размещения зданий, строений, сооружений, за пределами которых запрещено строительство зданий, строений, сооружений | 3 м |
| 5 | Минимальные отступы от красных линий улиц и проездов (в случае отсутствия красных линий - от границ участка со стороны улиц и проездов) до всех зданий | 10 м |
| 6 | Допускается размещение объектов в соответствии с классификацией СанПиН 2.2.1/2.1.1.1200-03 | не выше IV класса опасности |
| 7 | Максимальный размер санитарно-защитной зоны | 100 м |

7. Основные требования при благоустройстве территории:

1) организация подъездов и подходов с твердым покрытием, при этом тротуары выполняются в одном уровне с бордюрным камнем, с устройством безбарьерных проездов и организацией съездов для маломобильных групп населения;

2) организация парковочных мест для обслуживания зданий, строений;

3) организация наружного освещения с радиусом действия не менее 15 м;

4) разбивка цветников и газонов.

8. Озеленение земельных участков следует производить в соответствии с техническими регламентами, санитарными правилами и нормами, иными действующими нормативными техническими документами.

9. Количество парковочных мест на территории земельного участка определяется в соответствии с техническими регламентами, иными действующими нормативными техническими документами.

10. Схема планировочной организации земельного участка, архитектурные и объемно-планировочные решения, проект организации строительства, разрабатываемые в составе проектной документации объектов капитального строительства, подлежат обязательному согласованию с Администрацией Моряковского сельского поселения.

## Статья 37. Градостроительные регламенты. Особенности застройки и землепользования на территориях зон транспортной и инженерной инфраструктур

1. Зоны транспортной и инженерной инфраструктуры - зоны, предназначенные для размещения и функционирования сооружений и коммуникаций железнодорожного, автомобильного, речного, морского, воздушного и трубопроводного транспорта, связи, инженерного оборудования.

## Статья 38. Зона улично-дорожной сети (Т2)

1. Зона улично-дорожной сети выделена для обеспечения правовых условий формирования территорий, предназначенных для размещения объектов дорожной сети населенных пунктов и связанных с ними сетей и объектов инженерной инфраструктуры.

2. Допускается размещение обслуживающих видов, обеспечивающих осуществление основной функции зоны.

3. Зона улично-дорожной сети включает следующие индексы: Т2-1, Т2.

4. Виды разрешенного использования земельных участков и объектов капитального строительства в границах территориальной зоны Т2 в соответствии с Приказом Росреестра от 10.11.2020 № П/0412 «Об утверждении классификатора видов разрешенного использования земельных участков»:

| Наименование вида разрешенного использования земельного участка (код) | Описание вида разрешенного использования земельного участка |
|---|---|
| **Основные виды разрешенного использования** | |
| Хранение автотранспорта (2.7.1) | Размещение отдельно стоящих и пристроенных гаражей, в том числе подземных, предназначенных для хранения автотранспорта, в том числе с разделением на машино-места, за исключением гаражей, размещение которых предусмотрено содержанием видов разрешенного использования с кодами 2.7.2, 4.9 |
| Предоставление коммунальных услуг (3.1.1) | Размещение зданий и сооружений, обеспечивающих поставку воды, тепла, электричества, газа, отвод канализационных стоков, очистку и уборку объектов недвижимости (котельных, водозаборов, очистных сооружений, насосных станций, водопроводов, линий электропередач, трансформаторных подстанций, газопроводов, линий связи, телефонных станций, канализаций, стоянок, гаражей и мастерских для обслуживания уборочной и аварийной техники, сооружений, необходимых для сбора и плавки снега) |
| Служебные гаражи (4.9) | Размещение постоянных или временных гаражей, стоянок для хранения служебного автотранспорта, используемого в целях осуществления видов деятельности, предусмотренных видами разрешенного использования с кодами 3.0, 4.0, а также для стоянки и хранения транспортных средств общего пользования, в том числе в депо |
| Объекты дорожного сервиса (4.9.1) | Размещение зданий и сооружений дорожного сервиса. Содержание данного вида разрешенного использования включает в себя содержание видов разрешенного использования с кодами 4.9.1.1-4.9.1.4 |
| Связь (6.8) | Размещение объектов связи, радиовещания, телевидения, включая воздушные радиорелейные, надземные и подземные кабельные линии связи, линии радиофикации, антенные поля, усилительные пункты на кабельных линиях связи, инфраструктуру спутниковой связи и телерадиовещания, за исключением объектов связи, размещение которых предусмотрено содержанием видов разрешенного использования с кодами 3.1.1, 3.2.3 |
| Автомобильный транспорт (7.2) | Размещение зданий и сооружений автомобильного транспорта. Содержание данного вида разрешенного использования включает в себя содержание видов разрешенного использования с кодами 7.2.1-7.2.3 |
| Размещение автомобильных дорог (7.2.1) | Размещение автомобильных дорог за пределами населенных пунктов и технически связанных с ними сооружений, придорожных стоянок (парковок) транспортных средств в границах городских улиц и дорог, за исключением предусмотренных видами разрешенного использования с кодами 2.7.1,4.9,7.2.3, а также некапитальных сооружений, предназначенных для охраны транспортных средств; размещение объектов, предназначенных для размещения постов органов внутренних дел, ответственных за безопасность дорожного движения |
| Обслуживание перевозок пассажиров (7.2.2) | Размещение зданий и сооружений, предназначенных для обслуживания пассажиров, за исключением объектов капитального строительства, размещение которых предусмотрено содержанием вида разрешенного использования с кодом 7.6 |
| Стоянки транспорта общего пользования (7.2.3) | Размещение стоянок транспортных средств, осуществляющих перевозки людей по установленному маршруту |

| | |
|---|---|
| Земельные участки (территории) общего пользования (12.0) | Земельные участки общего пользования. Содержание данного вида разрешенного использования включает в себя содержание видов разрешенного использования с кодами 12.0.1-12.0.2 |
| Улично-дорожная сеть (12.0.1) | Размещение объектов улично-дорожной сети: автомобильных дорог, трамвайных путей и пешеходных тротуаров в границах населенных пунктов, пешеходных переходов, бульваров, площадей, проездов, велодорожек и объектов велотранспортной и инженерной инфраструктуры; размещение придорожных стоянок (парковок) транспортных средств в границах городских улиц и дорог, за исключением предусмотренных видами разрешенного использования с кодами 2.7.1, 4.9, 7.2.3, а также некапитальных сооружений, предназначенных для охраны транспортных средств |
| Благоустройство территории (12.0.2) | Размещение декоративных, технических, планировочных, конструктивных устройств, элементов озеленения, различных видов оборудования и оформления, малых архитектурных форм, некапитальных нестационарных строений и сооружений, информационных щитов и указателей, применяемых как составные части благоустройства территории, общественных туалетов |
| **Условно разрешенные виды разрешенного использования:** не установлены | |
| **Вспомогательные виды разрешенного использования:** не установлены | |

5. Предельные (минимальные и (или) максимальные) размеры земельных участков и предельные параметры разрешенного строительства, реконструкции объектов капитального строительства в границах территориальной зоны Т2: не подлежат установлению.

## Статья 39. Зона объектов коммунального обслуживания (Т3)

1. Зона объектов коммунального обслуживания выделена для обеспечения правовых условий формирования территорий, предназначенных для трассировки, строительства и эксплуатации наземных и подземных сооружений и коммуникаций (трубопроводов, каналов, линий электропередачи). Режим использования территории определяется в соответствии с назначением объекта требованиям специальных нормативов и правил.

2. Зона объектов коммунального обслуживания включает следующие индексы: Т3-1 – Т3-18.

3. Виды разрешенного использования земельных участков и объектов капитального строительства в границах территориальной зоны Т3 в соответствии с Приказом Росреестра от 10.11.2020 № П/0412 «Об утверждении классификатора видов разрешенного использования земельных участков»:

| **Наименование вида разрешенного использования земельного участка (код)** | **Описание вида разрешенного использования земельного участка** |
|---|---|
| **Основные виды разрешенного использования** | |
| Предоставление коммунальных услуг (3.1.1) | Размещение зданий и сооружений, обеспечивающих поставку воды, тепла, электричества, газа, отвод канализационных стоков, очистку и уборку объектов недвижимости (котельных, водозаборов, очистных сооружений, насосных станций, водопроводов, линий электропередач, трансформаторных подстанций, газопроводов, линий связи, телефонных станций, канализаций, стоянок, гаражей и мастерских для обслуживания уборочной и аварийной техники, сооружений, необходимых для сбора и плавки снега) |
| Обеспечение деятельности в области гидрометеорологии и смежных с ней областях (3.9.1) | Размещение объектов капитального строительства, предназначенных для наблюдений за физическими и химическими процессами, происходящими в окружающей среде, определения ее гидрометеорологических, агрометеорологических и гелиогеофизических характеристик, уровня загрязнения атмосферного воздуха, почв, водных объектов, в том числе по гидробиологическим |

| | |
|---|---|
| | показателям, и околоземного - космического пространства, зданий и сооружений, используемых в области гидрометеорологии и смежных с ней областях (доплеровские метеорологические радиолокаторы, гидрологические посты и другие) |
| Энергетика (6.7) | Размещение объектов гидроэнергетики, тепловых станций и других электростанций, размещение обслуживающих и вспомогательных для электростанций сооружений (золоотвалов, гидротехнических сооружений);<br>размещение объектов электросетевого хозяйства, за исключением объектов энергетики, размещение которых предусмотрено содержанием вида разрешенного использования с кодом 3.1 |
| Связь (6.8) | Размещение объектов связи, радиовещания, телевидения, включая воздушные радиорелейные, надземные и подземные кабельные линии связи, линии радиофикации, антенные поля, усилительные пункты на кабельных линиях связи, инфраструктуру спутниковой связи и телерадиовещания, за исключением объектов связи, размещение которых предусмотрено содержанием видов разрешенного использования с кодами 3.1.1, 3.2.3 |
| Трубопроводный транспорт (7.5) | Размещение нефтепроводов, водопроводов, газопроводов и иных трубопроводов, а также иных зданий и сооружений, необходимых для эксплуатации названных трубопроводов |
| Специальное пользование водными объектами (11.2) | Использование земельных участков, примыкающих к водным объектам способами, необходимыми для специального водопользования (забор водных ресурсов из поверхностных водных объектов, сброс сточных вод и (или) дренажных вод, проведение дноуглубительных, взрывных, буровых и других работ, связанных с изменением дна и берегов водных объектов) |
| Г идротехнические сооружения (11.3) | Размещение гидротехнических сооружений, необходимых для эксплуатации водохранилищ (плотин, водосбросов, водозаборных, водовыпускных и других гидротехнических сооружений, судопропускных сооружений, рыбозащитных и рыбопропускных сооружений, берегозащитных сооружений) |
| Улично-дорожная сеть (12.0.2) | Размещение объектов улично-дорожной сети: автомобильных дорог, трамвайных путей и пешеходных тротуаров в границах населенных пунктов, пешеходных переходов, бульваров, площадей, проездов, велодорожек и объектов велотранспортной и инженерной инфраструктуры; размещение придорожных стоянок (парковок) транспортных средств в границах городских улиц и дорог, за исключением предусмотренных видами разрешенного использования с кодами 2.7.1, 4.9, 7.2.3, а также некапитальных сооружений, предназначенных для охраны транспортных средств |
| **Условно разрешенные виды разрешенного использования:** не установлены | |
| **Вспомогательные виды разрешенного использования:** не установлены | |

4. Предельные (минимальные и (или) максимальные) размеры земельных участков и предельные параметры разрешенного строительства, реконструкции объектов капитального строительства в границах территориальной зоны Т3: не подлежат установлению.

## Статья 40. Градостроительные регламенты. Особенности застройки и землепользования на территориях зон специального назначения

1. Зоны специального назначения - зоны, выделяемые для размещения кладбищ, крематориев, скотомогильников, свалок бытовых отходов и иных объектов, использование которых несовместимо с использованием других видов территориальных зон городских и сельских населенных пунктов. Порядок использования территорий зон специального назначения устанавливается правилами застройки с учетом требований государственных градостроительных нормативов и правил, специальных нормативов.

## Статья 41. Зона ритуальной деятельности (С1)

1. Зона предназначена для размещения кладбищ, колумбариев, крематориев и объектов их обслуживания. Порядок использования территории определяется с учетом требований государственных градостроительных нормативов и правил, специальных нормативов.

2. Зона ритуальной деятельности включает следующие индексы: С1-1 - С1-8.

3. Виды разрешенного использования земельных участков и объектов капитального строительства в границах территориальной зоны С1 в соответствии с Приказом Росреестра от 10.11.2020 № П/0412 «Об утверждении классификатора видов разрешенного использования земельных участков»:

| Наименование вида разрешенного использования земельного участка (код) | Описание вида разрешенного использования земельного участка |
|---|---|
| **Основные виды разрешенного использования** | |
| Связь (6.8) | Размещение объектов связи, радиовещания, телевидения, включая воздушные радиорелейные, надземные и подземные кабельные линии связи, линии радиофикации, антенные поля, усилительные пункты на кабельных линиях связи, инфраструктуру спутниковой связи и телерадиовещания, за исключением объектов связи, размещение которых предусмотрено содержанием видов разрешенного использования с кодами 3.1.1, 3.2.3 |
| Ритуальная деятельность (12.1) | Размещение кладбищ, крематориев и мест захоронения; размещение соответствующих культовых сооружений; осуществление деятельности по производству продукции ритуально-обрядового назначения |
| Улично-дорожная сеть (12.0.1) | Размещение объектов улично-дорожной сети: автомобильных дорог, трамвайных путей и пешеходных тротуаров в границах населенных пунктов, пешеходных переходов, бульваров, площадей, проездов, велодорожек и объектов велотранспортной и инженерной инфраструктуры; размещение придорожных стоянок (парковок) транспортных средств в границах городских улиц и дорог, за исключением предусмотренных видами разрешенного использования с кодами 2.7.1, 4.9, 7.2.3, а также некапитальных сооружений, предназначенных для охраны транспортных средств |
| Благоустройство территории (12.0.2) | Размещение декоративных, технических, планировочных, конструктивных устройств, элементов озеленения, различных видов оборудования и оформления, малых архитектурных форм, некапитальных нестационарных строений и сооружений, информационных щитов и указателей, применяемых как составные части благоустройства территории, общественных туалетов |
| **Условно разрешенные виды разрешенного использования** | |
| Осуществление религиозных обрядов (3.7.1) | Размещение зданий и сооружений, предназначенных для совершения религиозных обрядов и церемоний (в том числе церкви, соборы, храмы, часовни, мечети, молельные дома, синагоги) |
| Рынки (4.3) | Размещение объектов капитального строительства, сооружений, предназначенных для организации постоянной или временной торговли (ярмарка, рынок, базар), с учетом того, что каждое из торговых мест не располагает торговой площадью более 200 кв.м; размещение гаражей и (или) стоянок для автомобилей сотрудников и посетителей рынка |
| Магазины (4.4) | Размещение объектов капитального строительства, предназначенных для продажи товаров, торговая площадь которых составляет до 5000 кв.м |
| **Вспомогательные виды разрешенного использования** | |
| Предоставление коммунальных услуг (3.1.1) | Размещение зданий и сооружений, обеспечивающих поставку воды, тепла, электричества, газа, отвод канализационных стоков, очистку и уборку объектов недвижимости (котельных, водозаборов, очистных сооружений, насосных станций, водопроводов, линий электропередач, трансформаторных подстанций, газопроводов, линий связи, телефонных станций, канализаций, стоянок, гаражей и мастерских для |

| | |
|---|---|
| | обслуживания уборочной и аварийной техники, сооружений, необходимых для сбора и плавки снега) |
| Стоянка транспортных средств (4.9.2) | Размещение стоянок (парковок) легковых автомобилей и других мототранспортных средств, в том числе мотоциклов, мотороллеров, мотоколясок, мопедов, скутеров, за исключением встроенных, пристроенных и встроенно-пристроенных стоянок |

4. Предельные (минимальные и (или) максимальные) размеры земельных участков и предельные параметры разрешенного строительства, реконструкции объектов капитального строительства в границах территориальной зоны С1: не подлежат установлению.

## Статья 42. Зона запаса (озеленение специального назначения) (С2)

1. Зона озеленения специального назначения выделена для обеспечения правовых условий формирования, сохранения и развития зеленых насаждений санитарно-защитных зон, противопожарных и иных зеленых насаждений на земельных участках, расположенных за пределами жилых, общественно-деловых и рекреационных зон.

2. Зона запаса (озеленение специального назначения) включает следующие индексы: С2-1 - С2-7.

3. Виды разрешенного использования земельных участков и объектов капитального строительства в границах территориальной зоны С2 в соответствии с Приказом Росреестра от 10.11.2020 № П/0412 «Об утверждении классификатора видов разрешенного использования земельных участков»:

| **Наименование вида разрешенного использования земельного участка (код)** | **Описание вида разрешенного использования земельного участка** |
|---|---|
| | **Основные виды разрешенного использования** |
| Предоставление коммунальных услуг (3.1.1) | Размещение зданий и сооружений, обеспечивающих поставку воды, тепла, электричества, газа, отвод канализационных стоков, очистку и уборку объектов недвижимости (котельных, водозаборов, очистных сооружений, насосных станций, водопроводов, линий электропередач, трансформаторных подстанций, газопроводов, линий связи, телефонных станций, канализаций, стоянок, гаражей и мастерских для обслуживания уборочной и аварийной техники, сооружений, необходимых для сбора и плавки снега) |
| Связь (6.8) | Размещение объектов связи, радиовещания, телевидения, включая воздушные радиорелейные, надземные и подземные кабельные линии связи, линии радиофикации, антенные поля, усилительные пункты на кабельных линиях связи, инфраструктуру спутниковой связи и телерадиовещания, за исключением объектов связи, размещение которых предусмотрено содержанием видов разрешенного использования с кодами 3.1.1, 3.2.3 |
| Охрана природных территорий (9.1) | Сохранение отдельных естественных качеств окружающей природной среды путем ограничения хозяйственной деятельности в данной зоне, в частности: создание и уход за запретными полосами, создание и уход за защитными лесами, в том числе городскими лесами, лесами в лесопарках, и иная хозяйственная деятельность, разрешенная в защитных лесах, соблюдение режима использования природных ресурсов в заказниках, сохранение свойств земель, являющихся особо ценными |
| Земельные участки (территории) общего пользования (12.0) | Земельные участки общего пользования. Содержание данного вида разрешенного использования включает в себя содержание видов разрешенного использования с кодами 12.0.1-12.0.2 |
| Улично-дорожная сеть (12.0.1) | Размещение объектов улично-дорожной сети: автомобильных дорог, трамвайных путей и пешеходных тротуаров в границах населенных пунктов, пешеходных переходов, бульваров, площадей, проездов, велодорожек и объектов велотранспортной и инженерной инфраструктуры; размещение придорожных стоянок (парковок) транспортных средств в границах городских улиц и дорог, за исключением |

| | |
|---|---|
| | предусмотренных видами разрешенного использования с кодами 2.7.1, 4.9, 7.2.3, а также некапитальных сооружений, предназначенных для охраны транспортных средств |
| Благоустройство территории (12.0.2) | Размещение декоративных, технических, планировочных, конструктивных устройств, элементов озеленения, различных видов оборудования и оформления, малых архитектурных форм, некапитальных нестационарных строений и сооружений, информационных щитов и указателей, применяемых как составные части благоустройства территории, общественных туалетов |
| **Условно разрешенные виды разрешенного использования:** не установлены | |
| **Вспомогательные виды разрешенного использования:** не установлены | |

4. Предельные (минимальные и (или) максимальные) размеры земельных участков и предельные параметры разрешенного строительства, реконструкции объектов капитального строительства в границах территориальной зоны С2: не подлежат установлению.

## Статья 43. Основные требования к улично-дорожной сети

1. Классификацию и расчетные параметры улиц и дорог сельских поселений следует принимать по таблицам 11.3 и 11.4 пункта 11.6 СП 42.13330.2016, а также с учетом положений частей 2-3 настоящей статьи.

2. Требования к улично-дорожной сети в границах сельских населенных пунктов:

1) минимальная ширина основной улицы (дороги) должна составлять не менее 25 метров, но не менее сложившейся фактически;

2) минимальная ширина местной улицы должна составлять не менее 18 метров, но не менее сложившейся фактически;

3) минимальная ширина местной улицы (второстепенная) должна составлять не менее 15 метров, но не менее сложившейся фактически;

4) минимальная ширина проезда должна составлять не менее 9 метров, но не менее сложившегося фактически;

5) на застроенной территории ширина улицы (территории общего пользования) принимается не менее ширины улицы по линии границ сложившейся застройки: между границами земельных участков (сложившейся застройки), расположенных по обеим сторонам улицы;

6) на незастроенных территориях ширина улицы, проезда принимается не менее установленных пунктами 1 -4 части 2 настоящей статьи.

3. Требования к улично-дорожной сети садоводческих, огороднических или дачных некоммерческих объединений граждан, расположенных в границах населенных пунктов:

1) минимальная ширина улиц принимается согласно пунктам 1 -6 части 2 настоящей статьи;

2) перераспределение земельных участков в сторону территории общего пользования не допускается.

4. Требования к улично-дорожной сети садоводческих, огороднических или дачных некоммерческих объединений граждан, расположенных за границами населенных пунктов:

1) минимальная ширина хозяйственного проезда, проезда к садовым участкам должна составлять не менее 6,5 метров, но не менее сложившейся фактически;

2) перераспределение земельных участков в сторону территории общего пользования не допускается.

5. В состав поперечного профиля улиц и проездов сельских населенных пунктов в зависимости от их категории входит: проезжая часть, тротуары, полосы озеленения, полосы размещения ограждений, краевые полосы, обочины, а также зоны для размещения инженерных коммуникаций и другие элементы.

## Статья 44. Основные принципы организации застройки на территории сельского поселения

1. Застройка сельского поселения должна осуществляться в соответствии со схемами территориального планирования Российской Федерации, схемой территориального планирования Томской области, схемой территориального планирования Томского района, Генеральным планом сельского поселения, настоящими Правилами, утвержденными проектами планировки территории, проектами межевания территорий и градостроительными планами земельных участков, а также действующими на территории сельского поселения муниципальными правовыми актами органов местного самоуправления в области градостроительной деятельности.

2. При проектировании и осуществлении строительства необходимо соблюдать красные линии и иные линии градостроительного регулирования, предусмотренные утвержденной в установленном порядке градостроительной документацией.

3. Правом осуществления строительства, реконструкции и капитального ремонта объектов капитального строительства на территории муниципального образования обладают физические и юридические лица, владеющие земельными участками, объектами капитального строительства на правах собственности, аренды, постоянного (бессрочного) пользования, пожизненного наследуемого владения.

4. Строительство, реконструкция объектов капитального строительства осуществляется на основании разрешения на строительство, за исключением случаев, предусмотренных градостроительным законодательством.

5. Граждане и юридические лица, владеющие земельными участками на праве собственности, безвозмездного срочного пользования, постоянного (бессрочного) пользования, пожизненного наследуемого владения, аренды, вправе осуществлять снос или реконструкцию находящихся на данных земельных участках зданий, строений, сооружений в соответствии с земельным, жилищным законодательством, законодательством о градостроительной деятельности, законодательством об охране окружающей среды и объектов культурного наследия.

6. До начала строительства объектов капитального строительства должно осуществляться устройство дорог, вертикальная планировка территорий, прокладка новых и реконструкция существующих подземных коммуникаций. Право на осуществление строительства возникает после получения разрешения на строительство.

7. Тип застройки, этажность, плотность, архитектурно-композиционные особенности и другие ее характеристики должны соответствовать требованиям градостроительного регламента и требованиям градостроительного плана земельного участка.

8. Все объекты капитального строительства должны вводиться в эксплуатацию с обеспечением полного уровня инженерного оборудования и благоустройства, исключающего необходимость возобновления земляных (строительных) работ на участках с объектами капитального строительства, введенными в эксплуатацию.

9. Объем и качество законченного строительством объекта капитального строительства, оснащение инженерным оборудованием, внешнее благоустройство земельного участка должны соответствовать проектной документации.

## Статья 45. Осуществление землепользования и застройки в зонах с особыми условиями использования территорий

Землепользование и застройка в зонах с особыми условиями использования территории осуществляются:

1) с соблюдением запрещений и ограничений, установленных федеральным и региональным законодательством, нормами и правилами для зон с особыми условиями использования территорий;

2) с соблюдением требований градостроительных регламентов, утверждаемых в отношении видов деятельности, не являющихся запрещенными или ограниченными, применительно к конкретным зонам с особыми условиями использования территорий;

3) с учетом историко-культурных, этнических, социальных, природно-климатических, экономических и иных региональных и местных традиций, условий и приоритетов развития территорий в границах зон с особыми условиями использования территорий.

## Статья 46. Санитарно-защитные зоны

1. В целях ограждения жилой зоны от неблагоприятного влияния промышленных (и/или сельскохозяйственных) предприятий, а также некоторых видов складов, коммунальных и транспортных сооружений устанавливаются санитарно-защитные зоны таких объектов.

2. Размеры и границы санитарно-защитных зон определяются в проектах санитарно-защитных зон в соответствии с действующим законодательством, санитарными нормами и правилами в области использования промышленных (и/или сельскохозяйственных) предприятий, складов, коммунальных и транспортных сооружений, которые согласовываются с федеральным органом по надзору в сфере защиты прав потребителей и благополучия человека.

3. Размеры и границы санитарно-защитных зон, отраженные в настоящих правилах, носят условный рекомендательный характер. Юридические последствия в отношении таких зон наступают только после их установления в порядке, определенном законодательством.

4. В санитарно-защитных зонах не допускается размещать: жилую застройку, включая отдельные жилые дома, рекреационные зоны, зоны отдыха, территории курортов, санаториев и домов отдыха, территории садоводческих товариществ, коттеджной и усадебной застройки, коллективных или индивидуальных дачных и садово-огородных участков, а также другие территории с нормируемыми показателями качества среды обитания; спортивные сооружения, детские площадки, образовательные и детские учреждения, лечебно-профилактические и оздоровительные учреждения общего пользования.

5. В санитарно-защитной зоне и на территории объектов других отраслей промышленности не допускается размещать объекты по производству лекарственных веществ, лекарственных средств и (или) лекарственных форм, склады сырья и полупродуктов для фармацевтических предприятий; объекты пищевых отраслей промышленности, оптовые склады продовольственного сырья и пищевых продуктов, комплексы водопроводных сооружений для подготовки и хранения питьевой воды, которые могут повлиять на качество продукции.

6. В границах санитарно-защитной зоны промышленного объекта или производства допускается размещать: нежилые помещения для дежурного аварийного персонала, помещения для пребывания работающих по вахтовому методу (не более двух недель), здания управления, конструкторские бюро, здания административного назначения, научно-исследовательские лаборатории, поликлиники, спортивно-оздоровительные сооружения закрытого типа, бани, прачечные, объекты торговли и общественного питания, мотели, гостиницы, гаражи, площадки и сооружения для хранения общественного и индивидуального транспорта, пожарные депо, местные и транзитные коммуникации, ЛЭП, электроподстанции, нефте- и газопроводы, артезианские скважины для технического водоснабжения, водоохлаждающие сооружения для подготовки технической воды, канализационные насосные станции, сооружения оборотного водоснабжения, автозаправочные станции, станции технического обслуживания автомобилей.

7. В санитарно-защитной зоне объектов пищевых отраслей промышленности, оптовых складов продовольственного сырья и пищевой продукции, производства лекарственных веществ, лекарственных средств и (или) лекарственных форм, складов сырья и полупродуктов для фармацевтических предприятий допускается размещение новых профильных, однотипных объектов, при исключении взаимного негативного воздействия на продукцию, среду обитания и здоровье человека.

## Статья 47. Охранные зоны

1. В целях обеспечения нормальных условий эксплуатации объектов инженерной, транспортной и иной инфраструктуры, исключения возможности их повреждения устанавливаются охранные зоны таких объектов.

2. Землепользование и застройка в охранных зонах указанных объектов регламентируется действующим законодательством Российской Федерации, санитарными нормами и правилами.

## Статья 48. Зоны санитарной охраны источников водоснабжения и водопроводов питьевого назначения

1. В целях охраны от загрязнения водопроводных сооружений, а также территорий, на которых они расположены устанавливаются зоны санитарной охраны источников водоснабжения и водопроводов питьевого назначения.

2. Землепользование и застройка в зонах санитарной охраны источников водоснабжения и водопроводов питьевого назначения регламентируется действующим законодательством Российской Федерации, санитарными нормами и правилами.

## Статья 49. Водоохранная зона, прибрежная защитная полоса, береговая полоса

1. Для поддержания проток рек в состоянии, соответствующем экологическим требованиям, для предотвращения загрязнения, засорения и истощения поверхностных вод устанавливается водоохранная зона и прибрежная защитная полоса, на территории которой введены дополнительные ограничения природопользования.

2. Режим использования территории в границах водоохранной зоны, прибрежной защитной полосы и береговой полосы определяется Водным кодексом Российской Федерации.

## Статья 50. Придорожная полоса автомобильных дорог

1. Для автомобильных дорог, за исключением автомобильных дорог, расположенных в границах населенных пунктов, устанавливаются придорожные полосы.

2. Правила установления и использования придорожных полос автомобильных дорог регламентируется действующим законодательством Российской Федерации.

## Статья 51. Зоны затопления и подтопления

1. Зоны затопления, подтопления устанавливаются, изменяются в отношении территорий, подверженных негативному воздействию вод и не обеспеченных сооружениями и (или) методами инженерной защиты, указанными в части 4 статьи 67.1 Водного кодекса Российской Федерации, уполномоченным Правительством Российской Федерации федеральным органом исполнительной власти с участием органов исполнительной власти субъектов Российской Федерации и органов местного самоуправления.

2. В границах зон затопления, подтопления запрещаются:

1) строительство объектов капитального строительства, не обеспеченных сооружениями и (или) методами инженерной защиты территорий и объектов от негативного воздействия вод;

2) использование сточных вод в целях повышения почвенного плодородия;

3) размещение кладбищ, скотомогильников, объектов размещения отходов производства и потребления, химических, взрывчатых, токсичных, отравляющих веществ, пунктов хранения и захоронения радиоактивных отходов;

4) осуществление авиационных мер по борьбе с вредными организмами.

## Статья 52. Охрана объектов культурного археологического наследия (памятников истории и культуры) народов Российской Федерации

1. Отношения в области сохранения, использования, популяризации и государственной охраны объектов культурного наследия (памятников истории и культуры) народов Российской Федерации регулируются Федеральным законом «Об объектах культурного наследия (памятниках истории и культуры) народов Российской Федерации» от 25.06.2002 № 73-ФЗ.

## Статья 53. Особо охраняемые природные территории

1. Особые условия использования особо охраняемых природных территорий, расположенных в границах Моряковского сельского поселения, определяются Федеральным законом от 14.03.1995 № 33-ФЗ «Об особо охраняемых природных территориях», а также иными нормативными правовыми актами органов государственной власти и местного самоуправления в зависимости от категорий указанных территорий и от того, в чьем ведении находятся особо охраняемые природные территории.

2. На территории Моряковского сельского поселения расположены следующие особо охраняемые природные территории:

1) ландшафтный парк областного значения «Игловский болотный массив» (постановление Администрации Томской области от 06.12.2018 № 457-а «О создании ландшафтного парка областного значения «Игловский болотный массив»);

2) «Лесопарковая зона» в с. Моряковский Затон местного значения (решение от 26.01.2005 № 428 «О принятии Положения «Об особо охраняемой природной территории местного значения в с. Моряковский Затон «Лесопарковая зона»);

3) Губинский припоселковый кедровник (решение Томского областного Совета народных депутатов от 18.12.80 № 293 «О взятии под охрану пригородных и припоселковых кедровников»);

4) особо охраняемая природная территория рекреационного назначения областного значения «Петропавловская» (постановление Администрации Томской области от 11.07.2012 № 273а).

## Статья 54. Противопожарные минерализованные полосы

1. Согласно главе 3 ст. 53.1 Лесного кодекса Российской Федерации меры противопожарного обустройства лесов включают в себя прокладку просек, противопожарных разрывов, устройство противопожарных минерализованных полос.

2. Обеспечение пожарной безопасности в лесах должно осуществляется в соответствии с Постановлением Правительства Российской Федерации от 07.10.2020 г. № 1614 «Об утверждении правил пожарной безопасности в лесах», с Постановлением Правительства Российской Федерации от 16.09.2020 г. № 1479 «Об утверждения Правил противопожарного режима в Российской Федерации» и ежегодным планом тушения лесных пожаров на территории Томского района на пожароопасный сезон, с учетом Приказа Рослесхоза от 05.07.2011 г. № 287 «Об утверждении классификации природной пожарной опасности лесов и классификации пожарной опасности в лесах в зависимости от условий погоды» и других нормативных документов.

3. Согласно пункту 10 Правил пожарной безопасности в лесах со дня схода снежного покрова до установления устойчивой дождливой осенней погоды или образования снежного покрова органы государственной власти, органы местного самоуправления, учреждения, организации, иные юридические лица независимо от их организационно-правовых форм и форм собственности, крестьянские (фермерские) хозяйства, общественные объединения, индивидуальные предприниматели, должностные лица, граждане Российской Федерации, иностранные граждане и лица без гражданства, владеющие, пользующиеся и (или) распоряжающиеся территорией, прилегающей к лесу (покрытые лесной растительностью земли), обеспечивают их очистку от сухой травянистой растительности, пожнивных остатков, валежника, порубочных остатков, отходов производства и потребления и других горючих материалов на полосе шириной не менее 10 метров от границ территории и (или) леса либо отделяют противопожарной минерализованной полосой шириной не менее 1,4 метра или иным противопожарным барьером.

Приложение № 7
к приказу Департамента
градостроительного развития
Томской области
от 01.11.2025 № 107

# ПРАВИЛА ЗЕМЛЕПОЛЬЗОВАНИЯ И ЗАСТРОЙКИ «МОРЯКОВСКОЕ СЕЛЬСКОЕ ПОСЕЛЕНИЕ ТОМСКОГО МУНИЦИПАЛЬНОГО РАЙОНА ТОМСКОЙ ОБЛАСТИ»

Карта градостроительного зонирования

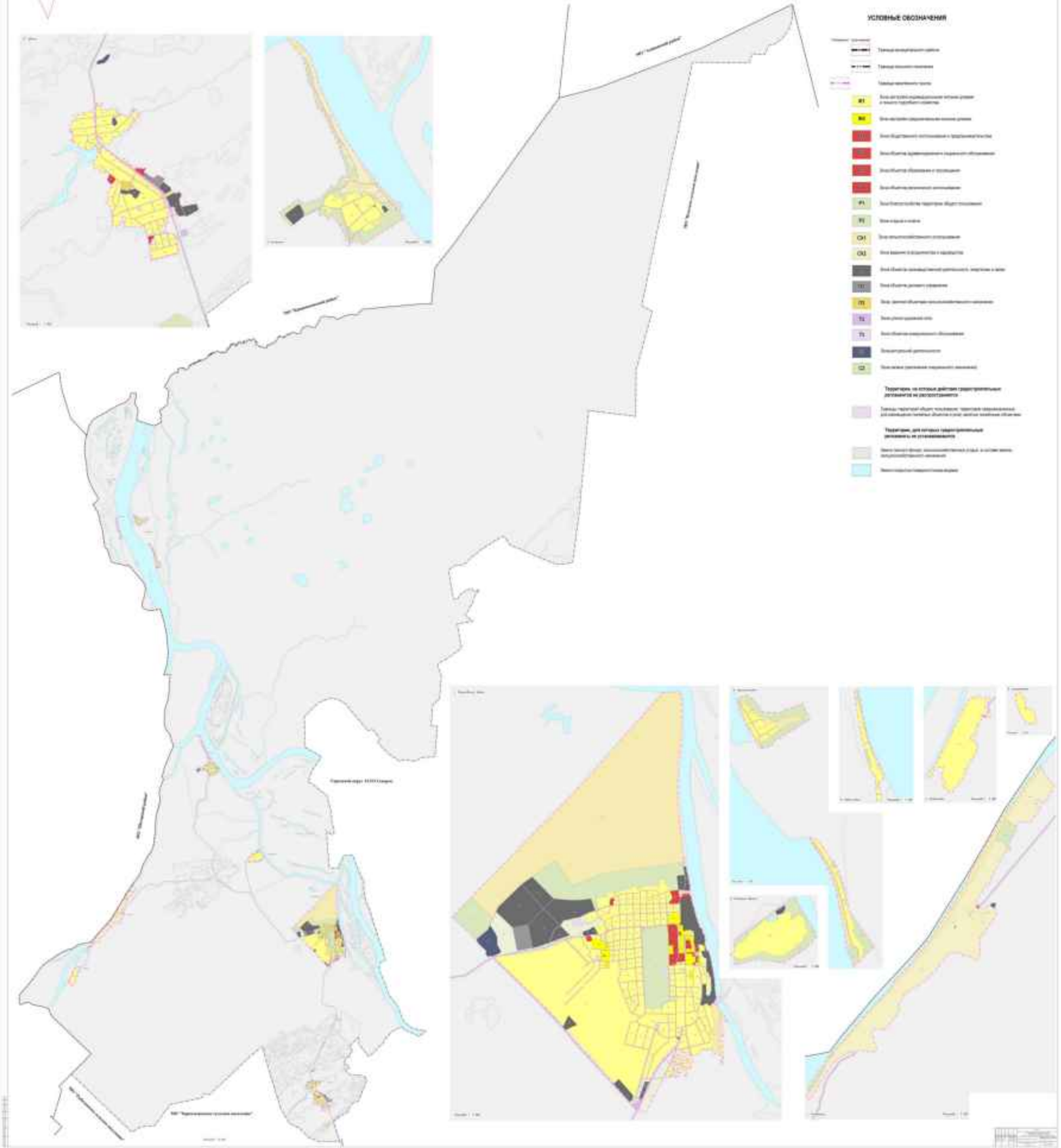

Приложение № 8
к приказу Департамента
градостроительного развития
Томской области
от 01.11.2025 № 107

ПРАВИЛА ЗЕМЛЕПОЛЬЗОВАНИЯ И ЗАСТРОЙКИ
«МОРЯКОВСКОЕ СЕЛЬСКОЕ ПОСЕЛЕНИЕ ТОМСКОГО МУНИЦИПАЛЬНОГО РАЙОНА ТОМСКОЙ ОБЛАСТИ»
Карта зон с особыми условиями использования территории

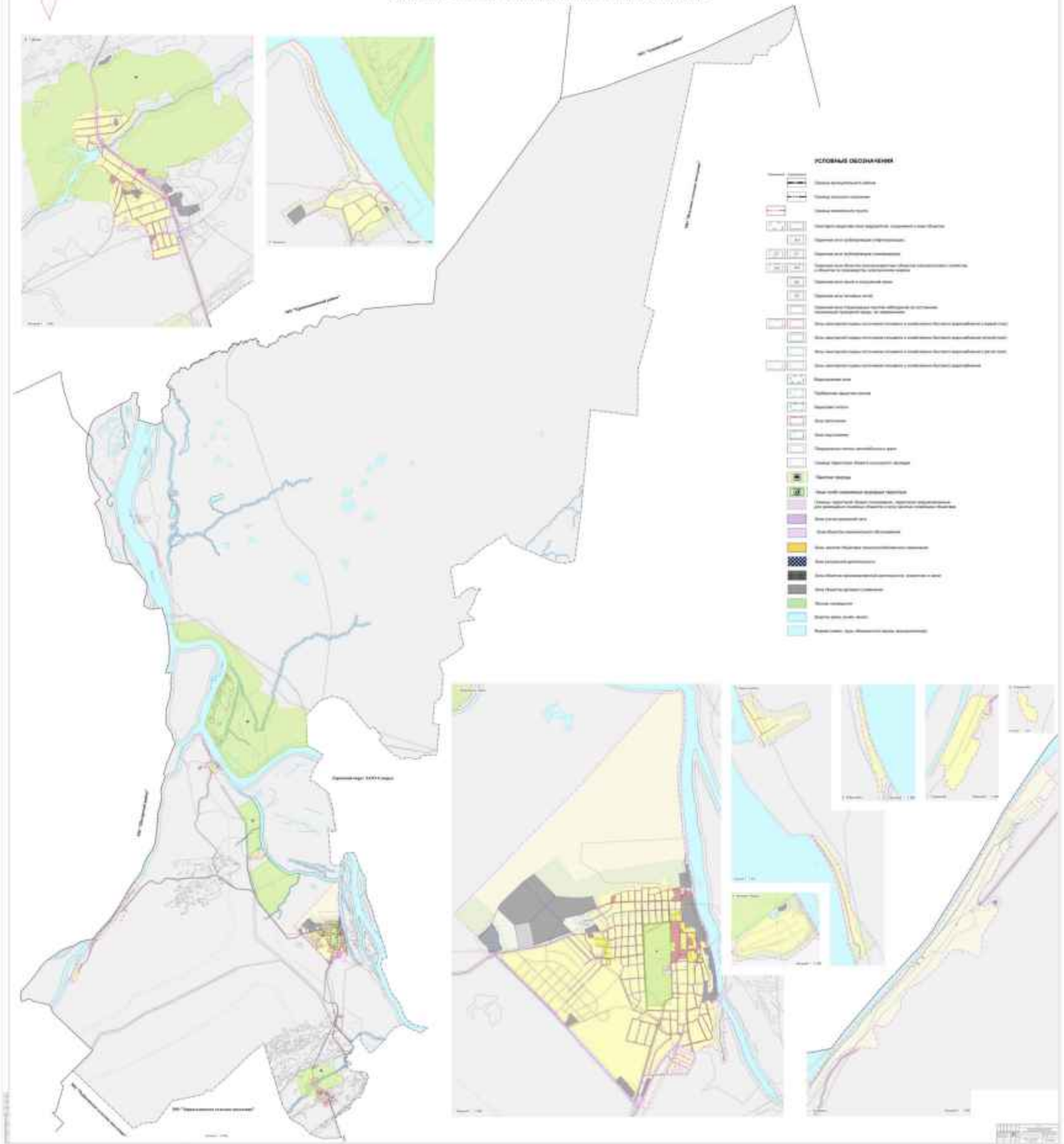

Приложение № 9
к приказу Департамента
градостроительного развития
Томской области
от 01.11.2025 № 107

Сведения о границах территориальных зон, содержащие графическое описание местоположения границ территориальных зон, перечень координат характерных точек этих границ в системе координат, используемой для ведения Единого государственного реестра недвижимости

Граница территориальной зоны застройки индивидуальными жилыми домами и личного подсобного хозяйства в границах с. Моряковский Затон подзоны Ж1-1 Моряковского сельского поселения
(наименование объекта, местоположение границ которого описано (далее - объект)

Раздел 1

| Сведения об объекте | | |
|---|---|---|
| № п/п | Характеристики объекта | Описание характеристик |
| 1 | 2 | 3 |
| 1 | Местоположение объекта | Томская область, Томский район, Моряковское сельское поселение |
| 2 | Площадь объекта +/- величина погрешности определения площади (Р+/- Дельта Р) | 225620 кв.м ± 4156.20 кв.м |
| 3 | Иные характеристики объекта | – |

Раздел 2

| Сведения о местоположении границ объекта | | | | | |
|---|---|---|---|---|---|
| 1. Система координат МСК-70, зона 4 | | | | | |
| 2. Сведения о характерных точках границ объекта | | | | | |
| Обозначение характерных точек границ | Координаты, м | | Метод определения координат характерной точки | Средняя квадратическая погрешность положения характерной точки ($M_t$), м | Описание обозначения точки на местности (при наличии) |
| | X | Y | | | |
| 1 | 2 | 3 | 4 | 5 | 6 |
| Зона1(1) | – | – | – | – | – |
| 1 | 374039.97 | 4305527.46 | Картометрический метод | 2.50 | – |
| 2 | 374102.54 | 4305524.45 | Картометрический метод | 2.50 | – |
| 3 | 374116.31 | 4305526.14 | Картометрический метод | 2.50 | – |
| 4 | 374142.44 | 4305523.34 | Картометрический метод | 2.50 | – |
| 5 | 374163.65 | 4305517.08 | Картометрический метод | 2.50 | – |
| 6 | 374166.77 | 4305513.33 | Картометрический метод | 2.50 | – |
| 7 | 374155.82 | 4305485.28 | Картометрический метод | 2.50 | – |
| 8 | 374136.49 | 4305443.37 | Картометрический метод | 2.50 | – |
| 9 | 374121.60 | 4305450.91 | Картометрический метод | 2.50 | – |
| 10 | 374122.11 | 4305453.68 | Картометрический метод | 2.50 | – |
| 11 | 374107.49 | 4305457.23 | Картометрический метод | 2.50 | – |
| 12 | 374107.25 | 4305458.27 | Картометрический метод | 2.50 | – |
| 13 | 374095.19 | 4305459.18 | Картометрический метод | 2.50 | – |
| 14 | 374092.10 | 4305441.40 | Картометрический метод | 2.50 | – |
| 15 | 374073.23 | 4305442.07 | Картометрический метод | 2.50 | – |
| 16 | 374066.63 | 4305442.35 | Картометрический метод | 2.50 | – |
| 17 | 374055.76 | 4305443.20 | Картометрический метод | 2.50 | – |
| 18 | 374038.23 | 4305443.43 | Картометрический метод | 2.50 | – |
| 19 | 374030.57 | 4305443.45 | Картометрический метод | 2.50 | – |
| 20 | 374032.38 | 4305462.65 | Картометрический метод | 2.50 | – |
| 1 | 374039.97 | 4305527.46 | Картометрический метод | 2.50 | – |
| Зона1(2) | – | – | – | – | – |
| 21 | 374043.79 | 4305642.02 | Картометрический метод | 2.50 | – |
| 22 | 374109.31 | 4305640.14 | Картометрический метод | 2.50 | – |
| 23 | 374128.36 | 4305638.47 | Картометрический метод | 2.50 | – |

| | | | | | |
|---|---|---|---|---|---|
| 24 | 374194.84 | 4305631.17 | Картометрический метод | 2.50 | – |
| 25 | 374190.75 | 4305601.82 | Картометрический метод | 2.50 | – |
| 26 | 374188.42 | 4305578.32 | Картометрический метод | 2.50 | – |
| 27 | 374189.48 | 4305569.11 | Картометрический метод | 2.50 | – |
| 28 | 374184.05 | 4305543.60 | Картометрический метод | 2.50 | – |
| 29 | 374179.80 | 4305532.55 | Картометрический метод | 2.50 | – |
| 30 | 374173.00 | 4305526.69 | Картометрический метод | 2.50 | – |
| 31 | 374145.97 | 4305531.60 | Картометрический метод | 2.50 | – |
| 32 | 374121.00 | 4305534.86 | Картометрический метод | 2.50 | – |
| 33 | 374101.25 | 4305536.59 | Картометрический метод | 2.50 | – |
| 34 | 374040.99 | 4305538.02 | Картометрический метод | 2.50 | – |
| 21 | 374043.79 | 4305642.02 | Картометрический метод | 2.50 | – |
| Зона1(3) | – | – | – | – | – |
| 35 | 374046.69 | 4305737.33 | Картометрический метод | 2.50 | – |
| 36 | 374091.68 | 4305736.06 | Картометрический метод | 2.50 | – |
| 37 | 374175.32 | 4305734.73 | Картометрический метод | 2.50 | – |
| 38 | 374200.81 | 4305734.13 | Картометрический метод | 2.50 | – |
| 39 | 374201.94 | 4305703.96 | Картометрический метод | 2.50 | – |
| 40 | 374199.53 | 4305654.94 | Картометрический метод | 2.50 | – |
| 41 | 374196.11 | 4305640.71 | Картометрический метод | 2.50 | – |
| 42 | 374129.34 | 4305648.43 | Картометрический метод | 2.50 | – |
| 43 | 374109.89 | 4305650.12 | Картометрический метод | 2.50 | – |
| 44 | 374044.05 | 4305652.02 | Картометрический метод | 2.50 | – |
| 35 | 374046.69 | 4305737.33 | Картометрический метод | 2.50 | – |
| Зона1(4) | – | – | – | – | – |
| 45 | 374102.44 | 4305839.98 | Картометрический метод | 2.50 | – |
| 46 | 374126.67 | 4305838.51 | Картометрический метод | 2.50 | – |
| 47 | 374198.46 | 4305838.55 | Картометрический метод | 2.50 | – |
| 48 | 374199.56 | 4305823.18 | Картометрический метод | 2.50 | – |
| 49 | 374202.19 | 4305744.57 | Картометрический метод | 2.50 | – |
| 50 | 374175.27 | 4305745.13 | Картометрический метод | 2.50 | – |
| 51 | 374122.76 | 4305745.27 | Картометрический метод | 2.50 | – |
| 52 | 374092.06 | 4305746.06 | Картометрический метод | 2.50 | – |
| 53 | 374046.80 | 4305746.73 | Картометрический метод | 2.50 | – |
| 54 | 374047.72 | 4305808.07 | Картометрический метод | 2.50 | – |

| | | | | | |
|---|---|---|---|---|---|
| 55 | 374047.80 | 4305838.77 | Картометрический метод | 2.50 | – |
| 45 | 374102.44 | 4305839.98 | Картометрический метод | 2.50 | – |
| Зона1(5) | – | – | – | – | – |
| 56 | 374190.28 | 4305940.36 | Картометрический метод | 2.50 | – |
| 57 | 374241.46 | 4305939.48 | Картометрический метод | 2.50 | – |
| 58 | 374242.13 | 4305853.03 | Картометрический метод | 2.50 | – |
| 59 | 374202.66 | 4305848.05 | Картометрический метод | 2.50 | – |
| 60 | 374127.20 | 4305847.34 | Картометрический метод | 2.50 | – |
| 61 | 374103.16 | 4305848.83 | Картометрический метод | 2.50 | – |
| 62 | 374052.25 | 4305848.66 | Картометрический метод | 2.50 | – |
| 63 | 374046.63 | 4305852.92 | Картометрический метод | 2.50 | – |
| 64 | 374046.37 | 4305895.99 | Картометрический метод | 2.50 | – |
| 65 | 374048.57 | 4305934.49 | Картометрический метод | 2.50 | – |
| 66 | 374100.39 | 4305934.79 | Картометрический метод | 2.50 | – |
| 67 | 374132.98 | 4305938.00 | Картометрический метод | 2.50 | – |
| 68 | 374150.99 | 4305939.74 | Картометрический метод | 2.50 | – |
| 56 | 374190.28 | 4305940.36 | Картометрический метод | 2.50 | – |
| Зона1(6) | – | – | – | – | – |
| 69 | 374063.69 | 4306035.40 | Картометрический метод | 2.50 | – |
| 70 | 374110.95 | 4306031.43 | Картометрический метод | 2.50 | – |
| 71 | 374122.15 | 4306030.03 | Картометрический метод | 2.50 | – |
| 72 | 374145.41 | 4306027.13 | Картометрический метод | 2.50 | – |
| 73 | 374143.74 | 4306010.74 | Картометрический метод | 2.50 | – |
| 74 | 374129.59 | 4305945.52 | Картометрический метод | 2.50 | – |
| 75 | 374122.84 | 4305944.24 | Картометрический метод | 2.50 | – |
| 76 | 374113.12 | 4305944.23 | Картометрический метод | 2.50 | – |
| 77 | 374050.49 | 4305944.28 | Картометрический метод | 2.50 | – |
| 78 | 374047.95 | 4305946.21 | Картометрический метод | 2.50 | – |
| 79 | 374052.25 | 4306035.03 | Картометрический метод | 2.50 | – |
| 69 | 374063.69 | 4306035.40 | Картометрический метод | 2.50 | – |
| Зона1(7) | – | – | – | – | – |
| 80 | 374183.16 | 4306119.65 | Картометрический метод | 2.50 | – |
| 81 | 374229.00 | 4306106.05 | Картометрический метод | 2.50 | – |
| 82 | 374236.68 | 4306102.01 | Картометрический метод | 2.50 | – |
| 83 | 374240.79 | 4306097.69 | Картометрический метод | 2.50 | – |

| | | | | | |
|---|---|---|---|---|---|
| 84 | 374246.33 | 4306090.41 | Картометрический метод | 2.50 | – |
| 85 | 374248.44 | 4306078.48 | Картометрический метод | 2.50 | – |
| 86 | 374248.72 | 4306038.38 | Картометрический метод | 2.50 | – |
| 87 | 374246.68 | 4306013.86 | Картометрический метод | 2.50 | – |
| 88 | 374240.31 | 4305979.79 | Картометрический метод | 2.50 | – |
| 89 | 374236.95 | 4305950.58 | Картометрический метод | 2.50 | – |
| 90 | 374197.97 | 4305952.56 | Картометрический метод | 2.50 | – |
| 91 | 374194.20 | 4305950.42 | Картометрический метод | 2.50 | – |
| 92 | 374139.35 | 4305948.24 | Картометрический метод | 2.50 | – |
| 93 | 374136.62 | 4305951.09 | Картометрический метод | 2.50 | – |
| 94 | 374140.72 | 4305970.80 | Картометрический метод | 2.50 | – |
| 95 | 374149.10 | 4306006.79 | Картометрический метод | 2.50 | – |
| 96 | 374154.64 | 4306028.48 | Картометрический метод | 2.50 | – |
| 80 | 374183.16 | 4306119.65 | Картометрический метод | 2.50 | – |
| Зона1(8) | – | – | – | – | – |
| 97 | 374055.64 | 4306138.32 | Картометрический метод | 2.50 | – |
| 98 | 374111.96 | 4306129.76 | Картометрический метод | 2.50 | – |
| 99 | 374168.16 | 4306120.54 | Картометрический метод | 2.50 | – |
| 100 | 374172.66 | 4306115.78 | Картометрический метод | 2.50 | – |
| 101 | 374148.56 | 4306034.74 | Картометрический метод | 2.50 | – |
| 102 | 374114.10 | 4306039.75 | Картометрический метод | 2.50 | – |
| 103 | 374052.51 | 4306042.03 | Картометрический метод | 2.50 | – |
| 97 | 374055.64 | 4306138.32 | Картометрический метод | 2.50 | – |
| Зона1(9) | – | – | – | – | – |
| 104 | 374059.65 | 4306234.77 | Картометрический метод | 2.50 | – |
| 105 | 374124.41 | 4306232.15 | Картометрический метод | 2.50 | – |
| 106 | 374133.37 | 4306231.75 | Картометрический метод | 2.50 | – |
| 107 | 374148.91 | 4306231.06 | Картометрический метод | 2.50 | – |
| 108 | 374199.10 | 4306224.16 | Картометрический метод | 2.50 | – |
| 109 | 374211.52 | 4306213.31 | Картометрический метод | 2.50 | – |
| 110 | 374191.36 | 4306154.90 | Картометрический метод | 2.50 | – |
| 111 | 374182.05 | 4306128.24 | Картометрический метод | 2.50 | – |
| 112 | 374057.44 | 4306147.02 | Картометрический метод | 2.50 | – |
| 104 | 374059.65 | 4306234.77 | Картометрический метод | 2.50 | – |
| Зона1(10) | – | – | – | – | – |

| | | | | | |
|---|---|---|---|---|---|
| 113 | 374269.14 | 4306281.82 | Картометрический метод | 2.50 | – |
| 114 | 374305.68 | 4306269.78 | Картометрический метод | 2.50 | – |
| 115 | 374322.55 | 4306243.31 | Картометрический метод | 2.50 | – |
| 116 | 374353.48 | 4306228.26 | Картометрический метод | 2.50 | – |
| 117 | 374376.38 | 4306232.95 | Картометрический метод | 2.50 | – |
| 118 | 374434.86 | 4306149.60 | Картометрический метод | 2.50 | – |
| 119 | 374421.36 | 4306147.35 | Картометрический метод | 2.50 | – |
| 120 | 374317.54 | 4306129.42 | Картометрический метод | 2.50 | – |
| 121 | 374295.64 | 4306124.03 | Картометрический метод | 2.50 | – |
| 122 | 374309.10 | 4306109.56 | Картометрический метод | 2.50 | – |
| 123 | 374317.93 | 4306059.16 | Картометрический метод | 2.50 | – |
| 124 | 374321.14 | 4305927.05 | Картометрический метод | 2.50 | – |
| 125 | 374304.08 | 4305904.76 | Картометрический метод | 2.50 | – |
| 126 | 374290.42 | 4305850.55 | Картометрический метод | 2.50 | – |
| 127 | 374264.32 | 4305838.50 | Картометрический метод | 2.50 | – |
| 128 | 374263.12 | 4305793.73 | Картометрический метод | 2.50 | – |
| 129 | 374307.29 | 4305790.92 | Картометрический метод | 2.50 | – |
| 130 | 374305.48 | 4305727.67 | Картометрический метод | 2.50 | – |
| 131 | 374262.31 | 4305726.07 | Картометрический метод | 2.50 | – |
| 132 | 374256.24 | 4305634.85 | Картометрический метод | 2.50 | – |
| 133 | 374242.03 | 4305558.82 | Картометрический метод | 2.50 | – |
| 134 | 374204.45 | 4305485.15 | Картометрический метод | 2.50 | – |
| 135 | 374196.25 | 4305461.46 | Картометрический метод | 2.50 | – |
| 136 | 374236.27 | 4305400.28 | Картометрический метод | 2.50 | – |
| 137 | 374224.48 | 4305372.71 | Картометрический метод | 2.50 | – |
| 138 | 374212.68 | 4305345.12 | Картометрический метод | 2.50 | – |
| 139 | 374160.13 | 4305361.91 | Картометрический метод | 2.50 | – |
| 140 | 374148.76 | 4305298.87 | Картометрический метод | 2.50 | – |
| 141 | 374151.69 | 4305272.10 | Картометрический метод | 2.50 | – |
| 142 | 374143.65 | 4305243.19 | Картометрический метод | 2.50 | – |
| 143 | 374135.61 | 4305214.29 | Картометрический метод | 2.50 | – |
| 144 | 374127.57 | 4305185.39 | Картометрический метод | 2.50 | – |
| 145 | 373969.63 | 4305227.21 | Картометрический метод | 2.50 | – |
| 146 | 373972.44 | 4305234.91 | Картометрический метод | 2.50 | – |

| | | | | | |
|---|---|---|---|---|---|
| 147 | 374005.23 | 4305310.19 | Картометрический метод | 2.50 | – |
| 148 | 374024.50 | 4305383.66 | Картометрический метод | 2.50 | – |
| 149 | 374085.23 | 4305383.34 | Картометрический метод | 2.50 | – |
| 150 | 374104.56 | 4305386.71 | Картометрический метод | 2.50 | – |
| 151 | 374120.68 | 4305393.31 | Картометрический метод | 2.50 | – |
| 152 | 374132.78 | 4305403.83 | Картометрический метод | 2.50 | – |
| 153 | 374140.09 | 4305428.35 | Картометрический метод | 2.50 | – |
| 154 | 374164.63 | 4305481.92 | Картометрический метод | 2.50 | – |
| 155 | 374176.86 | 4305517.13 | Картометрический метод | 2.50 | – |
| 156 | 374192.29 | 4305539.65 | Картометрический метод | 2.50 | – |
| 157 | 374198.47 | 4305568.81 | Картометрический метод | 2.50 | – |
| 158 | 374197.78 | 4305579.14 | Картометрический метод | 2.50 | – |
| 159 | 374197.11 | 4305600.48 | Картометрический метод | 2.50 | – |
| 160 | 374202.36 | 4305635.24 | Картометрический метод | 2.50 | – |
| 161 | 374206.89 | 4305653.92 | Картометрический метод | 2.50 | – |
| 162 | 374208.04 | 4305743.49 | Картометрический метод | 2.50 | – |
| 163 | 374207.20 | 4305794.74 | Картометрический метод | 2.50 | – |
| 164 | 374205.79 | 4305838.96 | Картометрический метод | 2.50 | – |
| 165 | 374242.75 | 4305844.45 | Картометрический метод | 2.50 | – |
| 166 | 374245.50 | 4305845.81 | Картометрический метод | 2.50 | – |
| 167 | 374249.41 | 4305850.80 | Картометрический метод | 2.50 | – |
| 168 | 374247.31 | 4305938.71 | Картометрический метод | 2.50 | – |
| 169 | 374245.85 | 4305950.24 | Картометрический метод | 2.50 | – |
| 170 | 374246.27 | 4305977.70 | Картометрический метод | 2.50 | – |
| 171 | 374252.98 | 4306012.21 | Картометрический метод | 2.50 | – |
| 172 | 374255.08 | 4306037.03 | Картометрический метод | 2.50 | – |
| 173 | 374256.64 | 4306079.54 | Картометрический метод | 2.50 | – |
| 174 | 374255.18 | 4306092.97 | Картометрический метод | 2.50 | – |
| 175 | 374248.52 | 4306104.00 | Картометрический метод | 2.50 | – |
| 176 | 374241.50 | 4306110.18 | Картометрический метод | 2.50 | – |
| 177 | 374187.25 | 4306125.55 | Картометрический метод | 2.50 | – |
| 178 | 374186.92 | 4306129.43 | Картометрический метод | 2.50 | – |
| 179 | 374192.04 | 4306144.65 | Картометрический метод | 2.50 | – |
| 180 | 374220.45 | 4306219.14 | Картометрический метод | 2.50 | – |

| | | | | | |
|---|---|---|---|---|---|
| 181 | 374228.76 | 4306235.32 | Картометрический метод | 2.50 | – |
| 182 | 374244.32 | 4306255.53 | Картометрический метод | 2.50 | – |
| 183 | 374257.29 | 4306279.01 | Картометрический метод | 2.50 | – |
| 113 | 374269.14 | 4306281.82 | Картометрический метод | 2.50 | – |
| Зона1(11) | – | – | – | – | – |
| 184 | 374139.29 | 4306326.19 | Картометрический метод | 2.50 | – |
| 185 | 374163.78 | 4306322.66 | Картометрический метод | 2.50 | – |
| 186 | 374174.77 | 4306317.36 | Картометрический метод | 2.50 | – |
| 187 | 374183.73 | 4306313.90 | Картометрический метод | 2.50 | – |
| 188 | 374183.39 | 4306313.17 | Картометрический метод | 2.50 | – |
| 189 | 374185.92 | 4306311.90 | Картометрический метод | 2.50 | – |
| 190 | 374199.58 | 4306306.28 | Картометрический метод | 2.50 | – |
| 191 | 374225.62 | 4306295.58 | Картометрический метод | 2.50 | – |
| 192 | 374216.63 | 4306267.20 | Картометрический метод | 2.50 | – |
| 193 | 374239.55 | 4306256.68 | Картометрический метод | 2.50 | – |
| 194 | 374225.40 | 4306237.60 | Картометрический метод | 2.50 | – |
| 195 | 374218.98 | 4306227.42 | Картометрический метод | 2.50 | – |
| 196 | 374202.82 | 4306232.45 | Картометрический метод | 2.50 | – |
| 197 | 374196.42 | 4306236.51 | Картометрический метод | 2.50 | – |
| 198 | 374192.51 | 4306230.84 | Картометрический метод | 2.50 | – |
| 199 | 374155.97 | 4306237.42 | Картометрический метод | 2.50 | – |
| 200 | 374117.47 | 4306241.31 | Картометрический метод | 2.50 | – |
| 201 | 374085.58 | 4306242.38 | Картометрический метод | 2.50 | – |
| 202 | 374063.13 | 4306243.43 | Картометрический метод | 2.50 | – |
| 203 | 374059.40 | 4306248.21 | Картометрический метод | 2.50 | – |
| 204 | 374060.62 | 4306273.13 | Картометрический метод | 2.50 | – |
| 205 | 374064.69 | 4306280.39 | Картометрический метод | 2.50 | – |
| 206 | 374075.19 | 4306286.05 | Картометрический метод | 2.50 | – |
| 207 | 374096.96 | 4306286.54 | Картометрический метод | 2.50 | – |
| 208 | 374098.96 | 4306303.26 | Картометрический метод | 2.50 | – |
| 209 | 374115.87 | 4306319.39 | Картометрический метод | 2.50 | – |
| 184 | 374139.29 | 4306326.19 | Картометрический метод | 2.50 | – |

| 3. Сведения о характерных точках части (частей) границы объекта | | | | | |
|---|---|---|---|---|---|
| Обозначение характерных точек части границы | Координаты, м | | Метод определения координат характерной точки | Средняя квадратическая погрешность положения характерной точки ($M_t$), м | Описание обозначения точки на местности (при наличии) |
| | X | Y | | | |
| 1 | 2 | 3 | 4 | 5 | 6 |
| – | – | – | – | – | – |

**ТЕКСТОВОЕ ОПИСАНИЕ**

местоположения границ населенных пунктов, территориальных зон

| Прохождение границы | | Описание прохождения границы |
|---|---|---|
| от точки | до точки | |
| 1 | 2 | 3 |
| – | – | – |

Граница территориальной зоны застройки индивидуальными жилыми домами и личного подсобного хозяйства в границах с. Моряковский Затон подзоны Ж1-2 Моряковского сельского поселения
(наименование объекта, местоположение границ которого описано (далее - объект)

Раздел 1

| Сведения об объекте | | |
|---|---|---|
| № п/п | Характеристики объекта | Описание характеристик |
| 1 | 2 | 3 |
| 1 | Местоположение объекта | Томская область, Томский район, Моряковское сельское поселение |
| 2 | Площадь объекта +/- величина погрешности определения площади (Р+/- Дельта Р) | 353278 кв.м ± 5200.75 кв.м |
| 3 | Иные характеристики объекта | – |

## Раздел 2

| Сведения о местоположении границ объекта | | | | | |
|---|---|---|---|---|---|
| 1. Система координат МСК-70, зона 4 | | | | | |
| 2. Сведения о характерных точках границ объекта | | | | | |
| Обозначение характерных точек границ | Координаты, м | | Метод определения координат характерной точки | Средняя квадратическая погрешность положения характерной точки ($M_t$), м | Описание обозначения точки на местности (при наличии) |
| | X | Y | | | |
| 1 | 2 | 3 | 4 | 5 | 6 |
| Зона1(1) | – | – | – | – | – |
| 1 | 373844.85 | 4305231.23 | Картометрический метод | 2.50 | – |
| 2 | 373863.85 | 4305218.13 | Картометрический метод | 2.50 | – |
| 3 | 373932.10 | 4305187.08 | Картометрический метод | 2.50 | – |
| 4 | 373936.08 | 4305164.25 | Картометрический метод | 2.50 | – |
| 5 | 373922.95 | 4305114.46 | Картометрический метод | 2.50 | – |
| 6 | 373912.04 | 4305079.50 | Картометрический метод | 2.50 | – |
| 7 | 373886.92 | 4305029.61 | Картометрический метод | 2.50 | – |
| 8 | 373861.49 | 4305044.51 | Картометрический метод | 2.50 | – |
| 9 | 373806.81 | 4305045.09 | Картометрический метод | 2.50 | – |
| 10 | 373759.27 | 4305067.04 | Картометрический метод | 2.50 | – |
| 11 | 373758.59 | 4305069.34 | Картометрический метод | 2.50 | – |
| 12 | 373757.45 | 4305080.15 | Картометрический метод | 2.50 | – |
| 13 | 373759.16 | 4305091.37 | Картометрический метод | 2.50 | – |
| 14 | 373800.23 | 4305146.86 | Картометрический метод | 2.50 | – |
| 15 | 373832.31 | 4305201.78 | Картометрический метод | 2.50 | – |
| 1 | 373844.85 | 4305231.23 | Картометрический метод | 2.50 | – |
| Зона1(2) | – | – | – | – | – |
| 16 | 373639.28 | 4305334.93 | Картометрический метод | 2.50 | – |
| 17 | 373695.96 | 4305325.26 | Картометрический метод | 2.50 | – |
| 18 | 373717.20 | 4305317.79 | Картометрический метод | 2.50 | – |
| 19 | 373733.60 | 4305311.17 | Картометрический метод | 2.50 | – |
| 20 | 373770.80 | 4305306.14 | Картометрический метод | 2.50 | – |
| 21 | 373782.89 | 4305301.77 | Картометрический метод | 2.50 | – |
| 22 | 373808.39 | 4305272.57 | Картометрический метод | 2.50 | – |
| 23 | 373786.97 | 4305255.09 | Картометрический метод | 2.50 | – |

| | | | | | |
|---|---|---|---|---|---|
| 24 | 373767.94 | 4305214.02 | Картометрический метод | 2.50 | – |
| 25 | 373742.48 | 4305225.53 | Картометрический метод | 2.50 | – |
| 26 | 373705.33 | 4305148.83 | Картометрический метод | 2.50 | – |
| 27 | 373674.46 | 4305175.53 | Картометрический метод | 2.50 | – |
| 28 | 373643.08 | 4305194.23 | Картометрический метод | 2.50 | – |
| 29 | 373589.08 | 4305208.07 | Картометрический метод | 2.50 | – |
| 30 | 373592.36 | 4305249.47 | Картометрический метод | 2.50 | – |
| 31 | 373594.72 | 4305258.23 | Картометрический метод | 2.50 | – |
| 32 | 373597.63 | 4305269.02 | Картометрический метод | 2.50 | – |
| 33 | 373603.94 | 4305285.80 | Картометрический метод | 2.50 | – |
| 34 | 373624.79 | 4305329.38 | Картометрический метод | 2.50 | – |
| 16 | 373639.28 | 4305334.93 | Картометрический метод | 2.50 | – |
| Зона1(3) | – | – | – | – | – |
| 35 | 373989.50 | 4305391.16 | Картометрический метод | 2.50 | – |
| 36 | 374010.90 | 4305386.67 | Картометрический метод | 2.50 | – |
| 37 | 373993.43 | 4305305.92 | Картометрический метод | 2.50 | – |
| 38 | 373942.38 | 4305207.07 | Картометрический метод | 2.50 | – |
| 39 | 373931.46 | 4305202.60 | Картометрический метод | 2.50 | – |
| 40 | 373921.27 | 4305202.82 | Картометрический метод | 2.50 | – |
| 41 | 373868.75 | 4305226.91 | Картометрический метод | 2.50 | – |
| 42 | 373848.08 | 4305240.63 | Картометрический метод | 2.50 | – |
| 43 | 373846.95 | 4305248.00 | Картометрический метод | 2.50 | – |
| 44 | 373875.99 | 4305287.14 | Картометрический метод | 2.50 | – |
| 45 | 373894.07 | 4305329.78 | Картометрический метод | 2.50 | – |
| 46 | 373911.63 | 4305339.99 | Картометрический метод | 2.50 | – |
| 47 | 373928.74 | 4305371.00 | Картометрический метод | 2.50 | – |
| 48 | 373941.85 | 4305384.17 | Картометрический метод | 2.50 | – |
| 49 | 373963.16 | 4305388.96 | Картометрический метод | 2.50 | – |
| 35 | 373989.50 | 4305391.16 | Картометрический метод | 2.50 | – |
| Зона1(4) | – | – | – | – | – |
| 50 | 373679.50 | 4305434.53 | Картометрический метод | 2.50 | – |
| 51 | 373705.48 | 4305428.04 | Картометрический метод | 2.50 | – |
| 52 | 373760.68 | 4305418.16 | Картометрический метод | 2.50 | – |
| 53 | 373837.64 | 4305408.81 | Картометрический метод | 2.50 | – |
| 54 | 373837.65 | 4305408.80 | Картометрический метод | 2.50 | – |

| | | | | | |
|---|---|---|---|---|---|
| 55 | 373841.39 | 4305401.65 | Картометрический метод | 2.50 | – |
| 56 | 373829.29 | 4305367.16 | Картометрический метод | 2.50 | – |
| 57 | 373824.43 | 4305359.24 | Картометрический метод | 2.50 | – |
| 58 | 373822.03 | 4305357.95 | Картометрический метод | 2.50 | – |
| 59 | 373822.02 | 4305357.95 | Картометрический метод | 2.50 | – |
| 60 | 373821.97 | 4305357.92 | Картометрический метод | 2.50 | – |
| 61 | 373800.64 | 4305346.47 | Картометрический метод | 2.50 | – |
| 62 | 373791.09 | 4305338.82 | Картометрический метод | 2.50 | – |
| 63 | 373779.49 | 4305325.81 | Картометрический метод | 2.50 | – |
| 64 | 373774.60 | 4305318.82 | Картометрический метод | 2.50 | – |
| 65 | 373765.35 | 4305313.38 | Картометрический метод | 2.50 | – |
| 66 | 373734.49 | 4305316.22 | Картометрический метод | 2.50 | – |
| 67 | 373701.31 | 4305328.69 | Картометрический метод | 2.50 | – |
| 68 | 373695.49 | 4305329.89 | Картометрический метод | 2.50 | – |
| 69 | 373695.79 | 4305333.09 | Картометрический метод | 2.50 | – |
| 70 | 373698.49 | 4305361.59 | Картометрический метод | 2.50 | – |
| 71 | 373698.80 | 4305364.84 | Картометрический метод | 2.50 | – |
| 72 | 373699.05 | 4305374.84 | Картометрический метод | 2.50 | – |
| 73 | 373686.99 | 4305376.79 | Картометрический метод | 2.50 | – |
| 74 | 373669.43 | 4305379.64 | Картометрический метод | 2.50 | – |
| 75 | 373650.13 | 4305383.72 | Картометрический метод | 2.50 | – |
| 76 | 373672.86 | 4305432.21 | Картометрический метод | 2.50 | – |
| 50 | 373679.50 | 4305434.53 | Картометрический метод | 2.50 | – |
| Зона1(5) | – | – | – | – | – |
| 77 | 373887.78 | 4305533.28 | Картометрический метод | 2.50 | – |
| 78 | 373935.12 | 4305526.53 | Картометрический метод | 2.50 | – |
| 79 | 373948.44 | 4305526.74 | Картометрический метод | 2.50 | – |
| 80 | 374029.11 | 4305526.59 | Картометрический метод | 2.50 | – |
| 81 | 374029.17 | 4305517.96 | Картометрический метод | 2.50 | – |
| 82 | 374013.80 | 4305399.40 | Картометрический метод | 2.50 | – |
| 83 | 374012.84 | 4305395.86 | Картометрический метод | 2.50 | – |
| 84 | 373991.00 | 4305398.28 | Картометрический метод | 2.50 | – |
| 85 | 373961.85 | 4305395.76 | Картометрический метод | 2.50 | – |
| 86 | 373939.86 | 4305387.66 | Картометрический метод | 2.50 | – |
| 87 | 373936.72 | 4305385.02 | Картометрический | 2.50 | – |

| | | | | | |
|---|---|---|---|---|---|
| | | | метод | | |
| 88 | 373924.21 | 4305374.48 | Картометрический метод | 2.50 | – |
| 89 | 373907.71 | 4305344.41 | Картометрический метод | 2.50 | – |
| 90 | 373895.15 | 4305335.32 | Картометрический метод | 2.50 | – |
| 91 | 373891.33 | 4305332.56 | Картометрический метод | 2.50 | – |
| 92 | 373871.25 | 4305289.80 | Картометрический метод | 2.50 | – |
| 93 | 373853.42 | 4305263.47 | Картометрический метод | 2.50 | – |
| 94 | 373840.06 | 4305252.74 | Картометрический метод | 2.50 | – |
| 95 | 373787.28 | 4305310.04 | Картометрический метод | 2.50 | – |
| 96 | 373778.95 | 4305318.06 | Картометрический метод | 2.50 | – |
| 97 | 373782.56 | 4305323.24 | Картометрический метод | 2.50 | – |
| 98 | 373793.72 | 4305335.81 | Картометрический метод | 2.50 | – |
| 99 | 373802.76 | 4305343.07 | Картометрический метод | 2.50 | – |
| 100 | 373826.97 | 4305356.14 | Картометрический метод | 2.50 | – |
| 101 | 373832.72 | 4305365.08 | Картометрический метод | 2.50 | – |
| 102 | 373848.56 | 4305410.21 | Картометрический метод | 2.50 | – |
| 103 | 373857.46 | 4305415.69 | Картометрический метод | 2.50 | – |
| 104 | 373864.87 | 4305429.99 | Картометрический метод | 2.50 | – |
| 105 | 373869.29 | 4305449.12 | Картометрический метод | 2.50 | – |
| 106 | 373873.63 | 4305483.08 | Картометрический метод | 2.50 | – |
| 107 | 373874.45 | 4305489.53 | Картометрический метод | 2.50 | – |
| 108 | 373884.76 | 4305525.57 | Картометрический метод | 2.50 | – |
| 77 | 373887.78 | 4305533.28 | Картометрический метод | 2.50 | – |
| Зона1(6) | – | – | – | – | – |
| 109 | 373689.48 | 4305538.95 | Картометрический метод | 2.50 | – |
| 110 | 373787.21 | 4305534.03 | Картометрический метод | 2.50 | – |
| 111 | 373820.93 | 4305534.94 | Картометрический метод | 2.50 | – |
| 112 | 373878.06 | 4305533.12 | Картометрический метод | 2.50 | – |
| 113 | 373867.62 | 4305471.13 | Картометрический метод | 2.50 | – |
| 114 | 373860.79 | 4305432.12 | Картометрический метод | 2.50 | – |
| 115 | 373854.44 | 4305419.50 | Картометрический метод | 2.50 | – |
| 116 | 373850.55 | 4305416.75 | Картометрический метод | 2.50 | – |
| 117 | 373750.08 | 4305430.06 | Картометрический метод | 2.50 | – |
| 118 | 373707.44 | 4305437.85 | Картометрический метод | 2.50 | – |
| 119 | 373685.05 | 4305443.45 | Картометрический метод | 2.50 | – |

| | | | | | |
|---|---|---|---|---|---|
| 120 | 373681.99 | 4305449.73 | Картометрический метод | 2.50 | – |
| 121 | 373686.37 | 4305471.69 | Картометрический метод | 2.50 | – |
| 122 | 373688.22 | 4305488.83 | Картометрический метод | 2.50 | – |
| 109 | 373689.48 | 4305538.95 | Картометрический метод | 2.50 | – |
| Зона1(7) | – | – | – | – | – |
| 123 | 373888.14 | 4305642.63 | Картометрический метод | 2.50 | – |
| 124 | 373889.66 | 4305641.93 | Картометрический метод | 2.50 | – |
| 125 | 373889.76 | 4305604.21 | Картометрический метод | 2.50 | – |
| 126 | 373883.16 | 4305555.08 | Картометрический метод | 2.50 | – |
| 127 | 373880.51 | 4305543.38 | Картометрический метод | 2.50 | – |
| 128 | 373877.09 | 4305542.14 | Картометрический метод | 2.50 | – |
| 129 | 373819.24 | 4305544.74 | Картометрический метод | 2.50 | – |
| 130 | 373787.16 | 4305544.03 | Картометрический метод | 2.50 | – |
| 131 | 373691.24 | 4305549.57 | Картометрический метод | 2.50 | – |
| 132 | 373694.38 | 4305591.27 | Картометрический метод | 2.50 | – |
| 133 | 373699.38 | 4305642.35 | Картометрический метод | 2.50 | – |
| 134 | 373819.02 | 4305637.24 | Картометрический метод | 2.50 | – |
| 123 | 373888.14 | 4305642.63 | Картометрический метод | 2.50 | – |
| Зона1(8) | – | – | – | – | – |
| 135 | 373905.37 | 4305740.47 | Картометрический метод | 2.50 | – |
| 136 | 373994.59 | 4305737.19 | Картометрический метод | 2.50 | – |
| 137 | 374036.31 | 4305736.48 | Картометрический метод | 2.50 | – |
| 138 | 374033.92 | 4305647.29 | Картометрический метод | 2.50 | – |
| 139 | 374031.00 | 4305538.12 | Картометрический метод | 2.50 | – |
| 140 | 373985.39 | 4305537.32 | Картометрический метод | 2.50 | – |
| 141 | 373949.22 | 4305538.34 | Картометрический метод | 2.50 | – |
| 142 | 373949.22 | 4305538.37 | Картометрический метод | 2.50 | – |
| 143 | 373890.69 | 4305542.99 | Картометрический метод | 2.50 | – |
| 144 | 373893.02 | 4305553.30 | Картометрический метод | 2.50 | – |
| 145 | 373899.76 | 4305603.55 | Картометрический метод | 2.50 | – |
| 146 | 373899.64 | 4305652.06 | Картометрический метод | 2.50 | – |
| 135 | 373905.37 | 4305740.47 | Картометрический метод | 2.50 | – |
| Зона1(9) | – | – | – | – | – |
| 147 | 373711.25 | 4305746.15 | Картометрический метод | 2.50 | – |
| 148 | 373861.93 | 4305741.33 | Картометрический метод | 2.50 | – |

| | | | | | |
|---|---|---|---|---|---|
| 149 | 373894.10 | 4305740.59 | Картометрический метод | 2.50 | – |
| 150 | 373890.11 | 4305657.20 | Картометрический метод | 2.50 | – |
| 151 | 373880.03 | 4305652.30 | Картометрический метод | 2.50 | – |
| 152 | 373854.26 | 4305650.83 | Картометрический метод | 2.50 | – |
| 153 | 373840.15 | 4305648.39 | Картометрический метод | 2.50 | – |
| 154 | 373830.94 | 4305647.90 | Картометрический метод | 2.50 | – |
| 155 | 373815.00 | 4305647.59 | Картометрический метод | 2.50 | – |
| 156 | 373786.97 | 4305650.02 | Картометрический метод | 2.50 | – |
| 157 | 373701.01 | 4305652.49 | Картометрический метод | 2.50 | – |
| 158 | 373709.29 | 4305701.04 | Картометрический метод | 2.50 | – |
| 147 | 373711.25 | 4305746.15 | Картометрический метод | 2.50 | – |
| Зона1(10) | – | – | – | – | – |
| 159 | 373908.19 | 4305840.93 | Картометрический метод | 2.50 | – |
| 160 | 374010.36 | 4305838.45 | Картометрический метод | 2.50 | – |
| 161 | 374036.89 | 4305836.86 | Картометрический метод | 2.50 | – |
| 162 | 374038.34 | 4305809.06 | Картометрический метод | 2.50 | – |
| 163 | 374036.56 | 4305746.48 | Картометрический метод | 2.50 | – |
| 164 | 373994.93 | 4305747.19 | Картометрический метод | 2.50 | – |
| 165 | 373906.84 | 4305751.54 | Картометрический метод | 2.50 | – |
| 159 | 373908.19 | 4305840.93 | Картометрический метод | 2.50 | – |
| Зона1(11) | – | – | – | – | – |
| 166 | 373744.44 | 4305847.22 | Картометрический метод | 2.50 | – |
| 167 | 373898.26 | 4305842.39 | Картометрический метод | 2.50 | – |
| 168 | 373898.49 | 4305797.68 | Картометрический метод | 2.50 | – |
| 169 | 373896.07 | 4305751.36 | Картометрический метод | 2.50 | – |
| 170 | 373820.04 | 4305752.61 | Картометрический метод | 2.50 | – |
| 171 | 373783.88 | 4305753.60 | Картометрический метод | 2.50 | – |
| 172 | 373712.99 | 4305756.20 | Картометрический метод | 2.50 | – |
| 173 | 373722.78 | 4305846.42 | Картометрический метод | 2.50 | – |
| 166 | 373744.44 | 4305847.22 | Картометрический метод | 2.50 | – |
| Зона1(12) | – | – | – | – | – |
| 174 | 373912.34 | 4305940.85 | Картометрический метод | 2.50 | – |
| 175 | 373976.65 | 4305938.68 | Картометрический метод | 2.50 | – |
| 176 | 374032.86 | 4305934.90 | Картометрический метод | 2.50 | – |
| 177 | 374037.96 | 4305924.60 | Картометрический метод | 2.50 | – |

| | | | | | |
|---|---|---|---|---|---|
| 178 | 374036.37 | 4305896.25 | Картометрический метод | 2.50 | – |
| 179 | 374036.61 | 4305856.28 | Картометрический метод | 2.50 | – |
| 180 | 374025.21 | 4305848.82 | Картометрический метод | 2.50 | – |
| 181 | 374005.46 | 4305847.45 | Картометрический метод | 2.50 | – |
| 182 | 373979.17 | 4305849.00 | Картометрический метод | 2.50 | – |
| 183 | 373909.22 | 4305851.28 | Картометрический метод | 2.50 | – |
| 184 | 373910.59 | 4305876.21 | Картометрический метод | 2.50 | – |
| 185 | 373911.27 | 4305886.93 | Картометрический метод | 2.50 | – |
| 186 | 373912.24 | 4305901.96 | Картометрический метод | 2.50 | – |
| 187 | 373912.02 | 4305915.56 | Картометрический метод | 2.50 | – |
| 174 | 373912.34 | 4305940.85 | Картометрический метод | 2.50 | – |
| Зона1(13) | – | – | – | – | – |
| 188 | 373703.70 | 4305952.40 | Картометрический метод | 2.50 | – |
| 189 | 373795.29 | 4305944.79 | Картометрический метод | 2.50 | – |
| 190 | 373861.88 | 4305942.44 | Картометрический метод | 2.50 | – |
| 191 | 373886.65 | 4305940.49 | Картометрический метод | 2.50 | – |
| 192 | 373902.32 | 4305940.78 | Картометрический метод | 2.50 | – |
| 193 | 373898.45 | 4305852.39 | Картометрический метод | 2.50 | – |
| 194 | 373875.40 | 4305852.97 | Картометрический метод | 2.50 | – |
| 195 | 373745.74 | 4305857.18 | Картометрический метод | 2.50 | – |
| 196 | 373717.70 | 4305863.74 | Картометрический метод | 2.50 | – |
| 197 | 373701.14 | 4305934.50 | Картометрический метод | 2.50 | – |
| 198 | 373701.79 | 4305948.52 | Картометрический метод | 2.50 | – |
| 188 | 373703.70 | 4305952.40 | Картометрический метод | 2.50 | – |
| Зона1(14) | – | – | – | – | – |
| 199 | 373916.09 | 4306040.42 | Картометрический метод | 2.50 | – |
| 200 | 373929.14 | 4306039.48 | Картометрический метод | 2.50 | – |
| 201 | 374014.59 | 4306037.23 | Картометрический метод | 2.50 | – |
| 202 | 374020.18 | 4306035.04 | Картометрический метод | 2.50 | – |
| 203 | 374042.42 | 4306035.18 | Картометрический метод | 2.50 | – |
| 204 | 374042.10 | 4306019.96 | Картометрический метод | 2.50 | – |
| 205 | 374039.05 | 4305947.06 | Картометрический метод | 2.50 | – |
| 206 | 374030.80 | 4305944.82 | Картометрический метод | 2.50 | – |
| 207 | 373985.98 | 4305948.30 | Картометрический метод | 2.50 | – |
| 208 | 373913.62 | 4305951.30 | Картометрический метод | 2.50 | – |

| | | | | | |
|---|---|---|---|---|---|
| 199 | 373916.09 | 4306040.42 | Картометрический метод | 2.50 | – |
| Зона1(15) | – | – | – | – | – |
| 209 | 373720.69 | 4306058.19 | Картометрический метод | 2.50 | – |
| 210 | 373753.87 | 4306055.63 | Картометрический метод | 2.50 | – |
| 211 | 373776.47 | 4306053.17 | Картометрический метод | 2.50 | – |
| 212 | 373818.88 | 4306048.59 | Картометрический метод | 2.50 | – |
| 213 | 373841.86 | 4306046.51 | Картометрический метод | 2.50 | – |
| 214 | 373906.25 | 4306041.30 | Картометрический метод | 2.50 | – |
| 215 | 373902.21 | 4305950.68 | Картометрический метод | 2.50 | – |
| 216 | 373895.34 | 4305950.60 | Картометрический метод | 2.50 | – |
| 217 | 373886.83 | 4305950.49 | Картометрический метод | 2.50 | – |
| 218 | 373795.93 | 4305954.77 | Картометрический метод | 2.50 | – |
| 219 | 373716.35 | 4305961.37 | Картометрический метод | 2.50 | – |
| 220 | 373705.12 | 4305965.24 | Картометрический метод | 2.50 | – |
| 221 | 373709.83 | 4306007.35 | Картометрический метод | 2.50 | – |
| 209 | 373720.69 | 4306058.19 | Картометрический метод | 2.50 | – |
| Зона1(16) | – | – | – | – | – |
| 222 | 373919.29 | 4306140.35 | Картометрический метод | 2.50 | – |
| 223 | 374045.52 | 4306136.01 | Картометрический метод | 2.50 | – |
| 224 | 374042.61 | 4306046.03 | Картометрический метод | 2.50 | – |
| 225 | 373973.62 | 4306048.48 | Картометрический метод | 2.50 | – |
| 226 | 373916.29 | 4306050.26 | Картометрический метод | 2.50 | – |
| 222 | 373919.29 | 4306140.35 | Картометрический метод | 2.50 | – |
| Зона1(17) | – | – | – | – | – |
| 227 | 373732.49 | 4306148.84 | Картометрический метод | 2.50 | – |
| 228 | 373908.56 | 4306140.87 | Картометрический метод | 2.50 | – |
| 229 | 373906.51 | 4306052.55 | Картометрический метод | 2.50 | – |
| 230 | 373900.35 | 4306050.94 | Картометрический метод | 2.50 | – |
| 231 | 373858.33 | 4306053.99 | Картометрический метод | 2.50 | – |
| 232 | 373790.02 | 4306060.51 | Картометрический метод | 2.50 | – |
| 233 | 373723.08 | 4306070.19 | Картометрический метод | 2.50 | – |
| 227 | 373732.49 | 4306148.84 | Картометрический метод | 2.50 | – |
| Зона1(18) | – | – | – | – | – |
| 234 | 373921.37 | 4306240.97 | Картометрический метод | 2.50 | – |
| 235 | 374050.06 | 4306235.27 | Картометрический метод | 2.50 | – |
| 236 | 374049.53 | 4306219.90 | Картометрический | 2.50 | – |

| | | | | | |
|---|---|---|---|---|---|
| | | | метод | | |
| 237 | 374047.29 | 4306146.96 | Картометрический метод | 2.50 | – |
| 238 | 374023.28 | 4306148.54 | Картометрический метод | 2.50 | – |
| 239 | 374003.28 | 4306148.47 | Картометрический метод | 2.50 | – |
| 240 | 373984.08 | 4306148.89 | Картометрический метод | 2.50 | – |
| 241 | 373931.82 | 4306152.12 | Картометрический метод | 2.50 | – |
| 242 | 373919.22 | 4306151.50 | Картометрический метод | 2.50 | – |
| 234 | 373921.37 | 4306240.97 | Картометрический метод | 2.50 | – |
| Зона1(19) | – | – | – | – | – |
| 243 | 373754.13 | 4306247.25 | Картометрический метод | 2.50 | – |
| 244 | 373772.31 | 4306246.25 | Картометрический метод | 2.50 | – |
| 245 | 373908.94 | 4306241.33 | Картометрический метод | 2.50 | – |
| 246 | 373910.35 | 4306232.84 | Картометрический метод | 2.50 | – |
| 247 | 373908.50 | 4306150.93 | Картометрический метод | 2.50 | – |
| 248 | 373732.55 | 4306158.76 | Картометрический метод | 2.50 | – |
| 249 | 373737.14 | 4306213.70 | Картометрический метод | 2.50 | – |
| 250 | 373739.23 | 4306228.48 | Картометрический метод | 2.50 | – |
| 243 | 373754.13 | 4306247.25 | Картометрический метод | 2.50 | – |
| Зона1(20) | – | – | – | – | – |
| 251 | 373887.84 | 4306331.89 | Картометрический метод | 2.50 | – |
| 252 | 373913.47 | 4306331.60 | Картометрический метод | 2.50 | – |
| 253 | 373916.13 | 4306331.75 | Картометрический метод | 2.50 | – |
| 254 | 373911.54 | 4306260.70 | Картометрический метод | 2.50 | – |
| 255 | 373906.91 | 4306255.61 | Картометрический метод | 2.50 | – |
| 256 | 373845.04 | 4306258.48 | Картометрический метод | 2.50 | – |
| 257 | 373846.55 | 4306282.21 | Картометрический метод | 2.50 | – |
| 258 | 373874.49 | 4306279.95 | Картометрический метод | 2.50 | – |
| 259 | 373874.97 | 4306285.69 | Картометрический метод | 2.50 | – |
| 260 | 373886.87 | 4306284.68 | Картометрический метод | 2.50 | – |
| 251 | 373887.84 | 4306331.89 | Картометрический метод | 2.50 | – |
| Зона1(21) | – | – | – | – | – |
| 261 | 374032.70 | 4306347.95 | Картометрический метод | 2.50 | – |
| 262 | 374041.81 | 4306340.47 | Картометрический метод | 2.50 | – |
| 263 | 374040.98 | 4306317.34 | Картометрический метод | 2.50 | – |
| 264 | 374043.97 | 4306306.85 | Картометрический метод | 2.50 | – |
| 265 | 374033.60 | 4306306.96 | Картометрический | 2.50 | – |

| | | | | | |
|---|---|---|---|---|---|
| | | | метод | | |
| 266 | 374032.05 | 4306290.15 | Картометрический метод | 2.50 | – |
| 267 | 374048.92 | 4306289.45 | Картометрический метод | 2.50 | – |
| 268 | 374050.02 | 4306276.88 | Картометрический метод | 2.50 | – |
| 269 | 374049.53 | 4306245.85 | Картометрический метод | 2.50 | – |
| 270 | 373922.66 | 4306252.09 | Картометрический метод | 2.50 | – |
| 271 | 373925.80 | 4306329.96 | Картометрический метод | 2.50 | – |
| 272 | 373963.86 | 4306333.40 | Картометрический метод | 2.50 | – |
| 261 | 374032.70 | 4306347.95 | Картометрический метод | 2.50 | – |
| Зона1(22) | – | – | – | – | – |
| 273 | 373935.08 | 4306435.92 | Картометрический метод | 2.50 | – |
| 274 | 374046.38 | 4306429.96 | Картометрический метод | 2.50 | – |
| 275 | 374042.78 | 4306362.70 | Картометрический метод | 2.50 | – |
| 276 | 374035.57 | 4306358.36 | Картометрический метод | 2.50 | – |
| 277 | 373962.36 | 4306343.30 | Картометрический метод | 2.50 | – |
| 278 | 373926.32 | 4306339.99 | Картометрический метод | 2.50 | – |
| 279 | 373926.39 | 4306371.41 | Картометрический метод | 2.50 | – |
| 280 | 373929.76 | 4306428.72 | Картометрический метод | 2.50 | – |
| 273 | 373935.08 | 4306435.92 | Картометрический метод | 2.50 | – |

3. Сведения о характерных точках части (частей) границы объекта

| Обозначение характерных точек части границы | Координаты, м | | Метод определения координат характерной точки | Средняя квадратическая погрешность положения характерной точки ($M_t$), м | Описание обозначения точки на местности (при наличии) |
|---|---|---|---|---|---|
| | X | Y | | | |
| 1 | 2 | 3 | 4 | 5 | 6 |
| – | – | – | – | – | – |

**ТЕКСТОВОЕ ОПИСАНИЕ**

местоположения границ населенных пунктов, территориальных зон

| Прохождение границы | | Описание прохождения границы |
|---|---|---|
| от точки | до точки | |
| 1 | 2 | 3 |
| – | – | – |

Граница территориальной зоны застройки индивидуальными жилыми домами и личного подсобного хозяйства в границах с. Моряковский Затон подзоны Ж1-3 Моряковского сельского поселения
(наименование объекта, местоположение границ которого описано (далее - объект)

Раздел 1

| Сведения об объекте | | |
|---|---|---|
| № п/п | Характеристики объекта | Описание характеристик |
| 1 | 2 | 3 |
| 1 | Местоположение объекта | Томская область, Томский район, Моряковское сельское поселение |
| 2 | Площадь объекта +/- величина погрешности определения площади (Р+/- Дельта Р) | 239756 кв.м ± 4284.43 кв.м |
| 3 | Иные характеристики объекта | – |

## Раздел 2

| Сведения о местоположении границ объекта | | | | | |
|---|---|---|---|---|---|
| 1. Система координат МСК-70, зона 4 | | | | | |
| 2. Сведения о характерных точках границ объекта | | | | | |
| Обозначение характерных точек границ | Координаты, м | | Метод определения координат характерной точки | Средняя квадратическая погрешность положения характерной точки ($M_t$), м | Описание обозначения точки на местности (при наличии) |
| | X | Y | | | |
| 1 | 2 | 3 | 4 | 5 | 6 |
| Зона1(1) | – | – | – | – | – |
| 1 | 373349.93 | 4305442.45 | Картометрический метод | 2.50 | – |
| 2 | 373348.71 | 4305393.50 | Картометрический метод | 2.50 | – |
| 3 | 373340.85 | 4305393.92 | Картометрический метод | 2.50 | – |
| 4 | 373340.85 | 4305391.00 | Картометрический метод | 2.50 | – |
| 5 | 373306.43 | 4305394.46 | Картометрический метод | 2.50 | – |
| 6 | 373275.38 | 4305392.10 | Картометрический метод | 2.50 | – |
| 7 | 373274.72 | 4305384.86 | Картометрический метод | 2.50 | – |
| 8 | 373235.41 | 4305380.44 | Картометрический метод | 2.50 | – |
| 9 | 373189.70 | 4305378.26 | Картометрический метод | 2.50 | – |
| 10 | 373199.48 | 4305425.14 | Картометрический метод | 2.50 | – |
| 11 | 373206.97 | 4305430.96 | Картометрический метод | 2.50 | – |
| 12 | 373268.15 | 4305438.51 | Картометрический метод | 2.50 | – |
| 1 | 373349.93 | 4305442.45 | Картометрический метод | 2.50 | – |
| Зона1(2) | – | – | – | – | – |
| 13 | 373390.72 | 4305444.14 | Картометрический метод | 2.50 | – |
| 14 | 373440.23 | 4305443.69 | Картометрический метод | 2.50 | – |
| 15 | 373475.77 | 4305438.21 | Картометрический метод | 2.50 | – |
| 16 | 373464.35 | 4305388.14 | Картометрический метод | 2.50 | – |
| 17 | 373405.09 | 4305386.19 | Картометрический метод | 2.50 | – |
| 18 | 373358.69 | 4305386.40 | Картометрический метод | 2.50 | – |
| 19 | 373358.66 | 4305391.28 | Картометрический метод | 2.50 | – |
| 20 | 373360.53 | 4305441.01 | Картометрический метод | 2.50 | – |
| 13 | 373390.72 | 4305444.14 | Картометрический метод | 2.50 | – |
| Зона1(3) | – | – | – | – | – |
| 21 | 373488.06 | 4305444.84 | Картометрический метод | 2.50 | – |
| 22 | 373621.48 | 4305439.00 | Картометрический | 2.50 | – |

| | | | | | |
|---|---|---|---|---|---|
| | | | метод | | |
| 23 | 373654.50 | 4305433.69 | Картометрический метод | 2.50 | – |
| 24 | 373656.86 | 4305427.35 | Картометрический метод | 2.50 | – |
| 25 | 373611.68 | 4305336.25 | Картометрический метод | 2.50 | – |
| 26 | 373499.39 | 4305339.75 | Картометрический метод | 2.50 | – |
| 27 | 373478.39 | 4305346.97 | Картометрический метод | 2.50 | – |
| 28 | 373469.16 | 4305364.41 | Картометрический метод | 2.50 | – |
| 21 | 373488.06 | 4305444.84 | Картометрический метод | 2.50 | – |
| Зона1(4) | – | – | – | – | – |
| 29 | 373357.10 | 4305529.38 | Картометрический метод | 2.50 | – |
| 30 | 373352.18 | 4305452.31 | Картометрический метод | 2.50 | – |
| 31 | 373267.31 | 4305448.49 | Картометрический метод | 2.50 | – |
| 32 | 373209.26 | 4305441.32 | Картометрический метод | 2.50 | – |
| 33 | 373202.45 | 4305447.65 | Картометрический метод | 2.50 | – |
| 34 | 373209.01 | 4305526.18 | Картометрический метод | 2.50 | – |
| 35 | 373271.62 | 4305524.38 | Картометрический метод | 2.50 | – |
| 29 | 373357.10 | 4305529.38 | Картометрический метод | 2.50 | – |
| Зона1(5) | – | – | – | – | – |
| 36 | 373497.41 | 4305537.48 | Картометрический метод | 2.50 | – |
| 37 | 373492.54 | 4305500.77 | Картометрический метод | 2.50 | – |
| 38 | 373483.90 | 4305459.54 | Картометрический метод | 2.50 | – |
| 39 | 373472.62 | 4305451.92 | Картометрический метод | 2.50 | – |
| 40 | 373440.55 | 4305453.69 | Картометрический метод | 2.50 | – |
| 41 | 373390.82 | 4305453.58 | Картометрический метод | 2.50 | – |
| 42 | 373361.14 | 4305451.12 | Картометрический метод | 2.50 | – |
| 43 | 373367.93 | 4305531.34 | Картометрический метод | 2.50 | – |
| 44 | 373429.98 | 4305535.76 | Картометрический метод | 2.50 | – |
| 36 | 373497.41 | 4305537.48 | Картометрический метод | 2.50 | – |
| Зона1(6) | – | – | – | – | – |
| 45 | 373566.02 | 4305539.75 | Картометрический метод | 2.50 | – |
| 46 | 373616.56 | 4305539.23 | Картометрический метод | 2.50 | – |
| 47 | 373638.66 | 4305538.32 | Картометрический метод | 2.50 | – |
| 48 | 373675.56 | 4305539.57 | Картометрический метод | 2.50 | – |
| 49 | 373672.15 | 4305474.15 | Картометрический метод | 2.50 | – |
| 50 | 373665.47 | 4305446.85 | Картометрический метод | 2.50 | – |
| 51 | 373659.00 | 4305442.68 | Картометрический | 2.50 | – |

| | | | | | |
|---|---|---|---|---|---|
| | | | метод | | |
| 52 | 373623.03 | 4305448.58 | Картометрический метод | 2.50 | – |
| 53 | 373494.78 | 4305454.99 | Картометрический метод | 2.50 | – |
| 54 | 373507.98 | 4305537.69 | Картометрический метод | 2.50 | – |
| 45 | 373566.02 | 4305539.75 | Картометрический метод | 2.50 | – |
| Зона1(7) | – | – | – | – | – |
| 55 | 373510.24 | 4305635.31 | Картометрический метод | 2.50 | – |
| 56 | 373507.02 | 4305587.95 | Картометрический метод | 2.50 | – |
| 57 | 373501.38 | 4305546.44 | Картометрический метод | 2.50 | – |
| 58 | 373368.24 | 4305541.70 | Картометрический метод | 2.50 | – |
| 59 | 373376.36 | 4305629.64 | Картометрический метод | 2.50 | – |
| 60 | 373451.36 | 4305632.00 | Картометрический метод | 2.50 | – |
| 55 | 373510.24 | 4305635.31 | Картометрический метод | 2.50 | – |
| Зона1(8) | – | – | – | – | – |
| 61 | 373222.89 | 4305635.32 | Картометрический метод | 2.50 | – |
| 62 | 373258.63 | 4305634.23 | Картометрический метод | 2.50 | – |
| 63 | 373366.37 | 4305629.12 | Картометрический метод | 2.50 | – |
| 64 | 373365.51 | 4305586.04 | Картометрический метод | 2.50 | – |
| 65 | 373365.03 | 4305540.95 | Картометрический метод | 2.50 | – |
| 66 | 373303.51 | 4305535.95 | Картометрический метод | 2.50 | – |
| 67 | 373271.52 | 4305534.38 | Картометрический метод | 2.50 | – |
| 68 | 373210.73 | 4305536.26 | Картометрический метод | 2.50 | – |
| 61 | 373222.89 | 4305635.32 | Картометрический метод | 2.50 | – |
| Зона1(9) | – | – | – | – | – |
| 69 | 373079.29 | 4305637.04 | Картометрический метод | 2.50 | – |
| 70 | 373212.70 | 4305634.66 | Картометрический метод | 2.50 | – |
| 71 | 373199.73 | 4305537.79 | Картометрический метод | 2.50 | – |
| 72 | 373128.41 | 4305536.41 | Картометрический метод | 2.50 | – |
| 73 | 373099.71 | 4305544.77 | Картометрический метод | 2.50 | – |
| 74 | 373078.96 | 4305557.61 | Картометрический метод | 2.50 | – |
| 75 | 373073.60 | 4305615.70 | Картометрический метод | 2.50 | – |
| 69 | 373079.29 | 4305637.04 | Картометрический метод | 2.50 | – |
| Зона1(10) | – | – | – | – | – |
| 76 | 373646.37 | 4305644.69 | Картометрический метод | 2.50 | – |
| 77 | 373683.95 | 4305642.17 | Картометрический метод | 2.50 | – |
| 78 | 373683.67 | 4305633.33 | Картометрический метод | 2.50 | – |

| | | | | | |
|---|---|---|---|---|---|
| 79 | 373676.20 | 4305549.62 | Картометрический метод | 2.50 | – |
| 80 | 373638.72 | 4305548.32 | Картометрический метод | 2.50 | – |
| 81 | 373616.56 | 4305549.23 | Картометрический метод | 2.50 | – |
| 82 | 373571.26 | 4305547.42 | Картометрический метод | 2.50 | – |
| 83 | 373545.06 | 4305546.05 | Картометрический метод | 2.50 | – |
| 84 | 373511.85 | 4305545.72 | Картометрический метод | 2.50 | – |
| 85 | 373509.89 | 4305547.12 | Картометрический метод | 2.50 | – |
| 86 | 373515.72 | 4305587.58 | Картометрический метод | 2.50 | – |
| 87 | 373520.32 | 4305630.88 | Картометрический метод | 2.50 | – |
| 88 | 373528.58 | 4305635.16 | Картометрический метод | 2.50 | – |
| 89 | 373569.15 | 4305639.98 | Картометрический метод | 2.50 | – |
| 90 | 373618.43 | 4305643.36 | Картометрический метод | 2.50 | – |
| 76 | 373646.37 | 4305644.69 | Картометрический метод | 2.50 | – |
| Зона1(11) | – | – | – | – | – |
| 91 | 373662.98 | 4305750.65 | Картометрический метод | 2.50 | – |
| 92 | 373697.77 | 4305749.77 | Картометрический метод | 2.50 | – |
| 93 | 373695.04 | 4305702.52 | Картометрический метод | 2.50 | – |
| 94 | 373687.59 | 4305652.96 | Картометрический метод | 2.50 | – |
| 95 | 373646.47 | 4305654.14 | Картометрический метод | 2.50 | – |
| 96 | 373617.85 | 4305653.34 | Картометрический метод | 2.50 | – |
| 97 | 373564.81 | 4305650.50 | Картометрический метод | 2.50 | – |
| 98 | 373526.03 | 4305644.78 | Картометрический метод | 2.50 | – |
| 99 | 373519.70 | 4305649.86 | Картометрический метод | 2.50 | – |
| 100 | 373522.17 | 4305697.87 | Картометрический метод | 2.50 | – |
| 101 | 373526.70 | 4305739.23 | Картометрический метод | 2.50 | – |
| 102 | 373605.07 | 4305744.31 | Картометрический метод | 2.50 | – |
| 103 | 373650.08 | 4305750.21 | Картометрический метод | 2.50 | – |
| 91 | 373662.98 | 4305750.65 | Картометрический метод | 2.50 | – |
| Зона1(12) | – | – | – | – | – |
| 104 | 373387.71 | 4305752.91 | Картометрический метод | 2.50 | – |
| 105 | 373493.30 | 4305745.01 | Картометрический метод | 2.50 | – |
| 106 | 373517.11 | 4305740.84 | Картометрический метод | 2.50 | – |
| 107 | 373515.16 | 4305696.26 | Картометрический метод | 2.50 | – |
| 108 | 373513.44 | 4305647.82 | Картометрический метод | 2.50 | – |
| 109 | 373509.68 | 4305645.29 | Картометрический метод | 2.50 | – |

| | | | | | |
|---|---|---|---|---|---|
| 110 | 373450.76 | 4305640.47 | Картометрический метод | 2.50 | – |
| 111 | 373377.63 | 4305639.21 | Картометрический метод | 2.50 | – |
| 112 | 373382.76 | 4305710.42 | Картометрический метод | 2.50 | – |
| 104 | 373387.71 | 4305752.91 | Картометрический метод | 2.50 | – |
| Зона1(13) | – | – | – | – | – |
| 113 | 373243.19 | 4305763.81 | Картометрический метод | 2.50 | – |
| 114 | 373281.30 | 4305760.14 | Картометрический метод | 2.50 | – |
| 115 | 373324.22 | 4305755.04 | Картометрический метод | 2.50 | – |
| 116 | 373375.84 | 4305752.50 | Картометрический метод | 2.50 | – |
| 117 | 373367.81 | 4305641.73 | Картометрический метод | 2.50 | – |
| 118 | 373363.99 | 4305639.41 | Картометрический метод | 2.50 | – |
| 119 | 373224.25 | 4305644.34 | Картометрический метод | 2.50 | – |
| 120 | 373227.56 | 4305676.61 | Картометрический метод | 2.50 | – |
| 121 | 373228.52 | 4305682.48 | Картометрический метод | 2.50 | – |
| 113 | 373243.19 | 4305763.81 | Картометрический метод | 2.50 | – |
| Зона1(14) | – | – | – | – | – |
| 122 | 373102.92 | 4305770.44 | Картометрический метод | 2.50 | – |
| 123 | 373207.10 | 4305767.08 | Картометрический метод | 2.50 | – |
| 124 | 373234.28 | 4305765.51 | Картометрический метод | 2.50 | – |
| 125 | 373214.16 | 4305644.64 | Картометрический метод | 2.50 | – |
| 126 | 373091.63 | 4305647.33 | Картометрический метод | 2.50 | – |
| 127 | 373085.78 | 4305654.97 | Картометрический метод | 2.50 | – |
| 128 | 373096.20 | 4305720.77 | Картометрический метод | 2.50 | – |
| 122 | 373102.92 | 4305770.44 | Картометрический метод | 2.50 | – |
| Зона1(15) | – | – | – | – | – |
| 129 | 373550.81 | 4305858.92 | Картометрический метод | 2.50 | – |
| 130 | 373600.17 | 4305855.55 | Картометрический метод | 2.50 | – |
| 131 | 373650.37 | 4305853.24 | Картометрический метод | 2.50 | – |
| 132 | 373702.55 | 4305852.06 | Картометрический метод | 2.50 | – |
| 133 | 373701.84 | 4305843.61 | Картометрический метод | 2.50 | – |
| 134 | 373705.87 | 4305828.20 | Картометрический метод | 2.50 | – |
| 135 | 373697.77 | 4305760.00 | Картометрический метод | 2.50 | – |
| 136 | 373639.14 | 4305757.68 | Картометрический метод | 2.50 | – |
| 137 | 373604.33 | 4305754.29 | Картометрический метод | 2.50 | – |
| 138 | 373537.89 | 4305750.83 | Картометрический метод | 2.50 | – |

| | | | | | |
|---|---|---|---|---|---|
| 139 | 373527.58 | 4305756.40 | Картометрический метод | 2.50 | – |
| 140 | 373538.42 | 4305810.58 | Картометрический метод | 2.50 | – |
| 129 | 373550.81 | 4305858.92 | Картометрический метод | 2.50 | – |
| Зона1(16) | – | – | – | – | – |
| 141 | 373402.69 | 4305865.65 | Картометрический метод | 2.50 | – |
| 142 | 373540.67 | 4305859.47 | Картометрический метод | 2.50 | – |
| 143 | 373529.45 | 4305812.22 | Картометрический метод | 2.50 | – |
| 144 | 373518.89 | 4305752.42 | Картометрический метод | 2.50 | – |
| 145 | 373426.46 | 4305761.56 | Картометрический метод | 2.50 | – |
| 146 | 373392.12 | 4305762.65 | Картометрический метод | 2.50 | – |
| 147 | 373386.17 | 4305767.19 | Картометрический метод | 2.50 | – |
| 148 | 373393.38 | 4305820.46 | Картометрический метод | 2.50 | – |
| 141 | 373402.69 | 4305865.65 | Картометрический метод | 2.50 | – |
| Зона1(17) | – | – | – | – | – |
| 149 | 373272.57 | 4305871.14 | Картометрический метод | 2.50 | – |
| 150 | 373391.75 | 4305866.30 | Картометрический метод | 2.50 | – |
| 151 | 373384.62 | 4305822.02 | Картометрический метод | 2.50 | – |
| 152 | 373376.81 | 4305763.39 | Картометрический метод | 2.50 | – |
| 153 | 373325.06 | 4305765.02 | Картометрический метод | 2.50 | – |
| 154 | 373282.38 | 4305770.08 | Картометрический метод | 2.50 | – |
| 155 | 373245.80 | 4305773.64 | Картометрический метод | 2.50 | – |
| 156 | 373260.57 | 4305858.50 | Картометрический метод | 2.50 | – |
| 149 | 373272.57 | 4305871.14 | Картометрический метод | 2.50 | – |
| Зона1(18) | – | – | – | – | – |
| 157 | 373117.84 | 4305874.20 | Картометрический метод | 2.50 | – |
| 158 | 373170.07 | 4305870.46 | Картометрический метод | 2.50 | – |
| 159 | 373252.09 | 4305868.62 | Картометрический метод | 2.50 | – |
| 160 | 373236.46 | 4305774.43 | Картометрический метод | 2.50 | – |
| 161 | 373138.31 | 4305779.07 | Картометрический метод | 2.50 | – |
| 162 | 373109.22 | 4305781.53 | Картометрический метод | 2.50 | – |
| 163 | 373105.88 | 4305784.55 | Картометрический метод | 2.50 | – |
| 157 | 373117.84 | 4305874.20 | Картометрический метод | 2.50 | – |

3. Сведения о характерных точках части (частей) границы объекта

| Обозначение характерных точек части границы | Координаты, м | | Метод определения координат характерной точки | Средняя квадратическая погрешность положения | Описание обозначения точки на |
|---|---|---|---|---|---|
| | X | Y | | | |

| | | | | характерной точки ($M_t$), м | местности (при наличии) |
|---|---|---|---|---|---|
| 1 | 2 | 3 | 4 | 5 | 6 |
| – | – | – | – | – | – |

**ТЕКСТОВОЕ ОПИСАНИЕ**

местоположения границ населенных пунктов, территориальных зон

| Прохождение границы | | Описание прохождения границы |
|---|---|---|
| от точки | до точки | |
| 1 | 2 | 3 |
| – | – | – |

Граница территориальной зоны застройки индивидуальными жилыми домами и личного подсобного хозяйства в границах с. Моряковский Затон подзоны Ж1-4 Моряковского сельского поселения
(наименование объекта, местоположение границ которого описано (далее - объект)

Раздел 1

| Сведения об объекте | | |
|---|---|---|
| № п/п | Характеристики объекта | Описание характеристик |
| 1 | 2 | 3 |
| 1 | Местоположение объекта | Томская область, Томский район, Моряковское сельское поселение |
| 2 | Площадь объекта +/- величина погрешности определения площади (Р+/- Дельта Р) | 116871 кв.м ± 2991.30 кв.м |
| 3 | Иные характеристики объекта | – |

## Раздел 2

| Сведения о местоположении границ объекта | | | | | |
|---|---|---|---|---|---|
| 1. Система координат МСК-70, зона 4 | | | | | |
| 2. Сведения о характерных точках границ объекта | | | | | |
| Обозначение характерных точек границ | Координаты, м | | Метод определения координат характерной точки | Средняя квадратическая погрешность положения характерной точки ($M_t$), м | Описание обозначения точки на местности (при наличии) |
| | X | Y | | | |
| 1 | 2 | 3 | 4 | 5 | 6 |
| Зона1(1) | – | – | – | – | – |
| 1 | 373570.79 | 4304998.80 | Картометрический метод | 2.50 | – |
| 2 | 373628.56 | 4304985.62 | Картометрический метод | 2.50 | – |
| 3 | 373639.84 | 4304983.13 | Картометрический метод | 2.50 | – |
| 4 | 373625.26 | 4304941.36 | Картометрический метод | 2.50 | – |
| 5 | 373566.12 | 4304965.00 | Картометрический метод | 2.50 | – |
| 6 | 373567.48 | 4304982.57 | Картометрический метод | 2.50 | – |
| 1 | 373570.79 | 4304998.80 | Картометрический метод | 2.50 | – |
| Зона1(2) | – | – | – | – | – |
| 7 | 373199.57 | 4305140.43 | Картометрический метод | 2.50 | – |
| 8 | 373287.12 | 4305058.37 | Картометрический метод | 2.50 | – |
| 9 | 373293.79 | 4305065.82 | Картометрический метод | 2.50 | – |
| 10 | 373316.27 | 4305087.59 | Картометрический метод | 2.50 | – |
| 11 | 373353.50 | 4305084.32 | Картометрический метод | 2.50 | – |
| 12 | 373386.55 | 4305057.97 | Картометрический метод | 2.50 | – |
| 13 | 373423.84 | 4305019.47 | Картометрический метод | 2.50 | – |
| 14 | 373442.04 | 4305006.30 | Картометрический метод | 2.50 | – |
| 15 | 373463.17 | 4304996.46 | Картометрический метод | 2.50 | – |
| 16 | 373533.35 | 4304979.38 | Картометрический метод | 2.50 | – |
| 17 | 373552.15 | 4304978.83 | Картометрический метод | 2.50 | – |
| 18 | 373550.18 | 4304925.72 | Картометрический метод | 2.50 | – |
| 19 | 373548.28 | 4304902.34 | Картометрический метод | 2.50 | – |
| 20 | 373543.64 | 4304864.45 | Картометрический метод | 2.50 | – |
| 21 | 373538.95 | 4304836.04 | Картометрический метод | 2.50 | – |
| 22 | 373532.00 | 4304828.84 | Картометрический метод | 2.50 | – |
| 23 | 373503.79 | 4304747.01 | Картометрический метод | 2.50 | – |

| | | | | | |
|---|---|---|---|---|---|
| 24 | 373217.76 | 4305026.54 | Картометрический метод | 2.50 | – |
| 25 | 373164.89 | 4305078.51 | Картометрический метод | 2.50 | – |
| 26 | 373179.99 | 4305100.47 | Картометрический метод | 2.50 | – |
| 27 | 373198.35 | 4305131.38 | Картометрический метод | 2.50 | – |
| 7 | 373199.57 | 4305140.43 | Картометрический метод | 2.50 | – |
| Зона1(3) | – | – | – | – | – |
| 28 | 373356.97 | 4305257.48 | Картометрический метод | 2.50 | – |
| 29 | 373362.72 | 4305235.77 | Картометрический метод | 2.50 | – |
| 30 | 373369.94 | 4305145.23 | Картометрический метод | 2.50 | – |
| 31 | 373377.56 | 4305145.26 | Картометрический метод | 2.50 | – |
| 32 | 373411.66 | 4305138.99 | Картометрический метод | 2.50 | – |
| 33 | 373425.67 | 4305123.66 | Картометрический метод | 2.50 | – |
| 34 | 373485.85 | 4305127.65 | Картометрический метод | 2.50 | – |
| 35 | 373499.86 | 4305122.78 | Картометрический метод | 2.50 | – |
| 36 | 373488.91 | 4305094.31 | Картометрический метод | 2.50 | – |
| 37 | 373494.22 | 4305045.25 | Картометрический метод | 2.50 | – |
| 38 | 373501.85 | 4305042.42 | Картометрический метод | 2.50 | – |
| 39 | 373511.67 | 4305041.26 | Картометрический метод | 2.50 | – |
| 40 | 373548.65 | 4305029.20 | Картометрический метод | 2.50 | – |
| 41 | 373553.92 | 4305027.78 | Картометрический метод | 2.50 | – |
| 42 | 373562.99 | 4305026.28 | Картометрический метод | 2.50 | – |
| 43 | 373553.64 | 4304988.80 | Картометрический метод | 2.50 | – |
| 44 | 373534.69 | 4304989.34 | Картометрический метод | 2.50 | – |
| 45 | 373466.49 | 4305005.94 | Картометрический метод | 2.50 | – |
| 46 | 373447.12 | 4305014.96 | Картометрический метод | 2.50 | – |
| 47 | 373430.42 | 4305027.05 | Картометрический метод | 2.50 | – |
| 48 | 373393.11 | 4305065.57 | Картометрический метод | 2.50 | – |
| 49 | 373356.84 | 4305089.78 | Картометрический метод | 2.50 | – |
| 50 | 373313.62 | 4305098.27 | Картометрический метод | 2.50 | – |
| 51 | 373286.52 | 4305072.64 | Картометрический метод | 2.50 | – |
| 52 | 373201.21 | 4305152.60 | Картометрический метод | 2.50 | – |
| 53 | 373201.96 | 4305163.22 | Картометрический метод | 2.50 | – |
| 54 | 373200.45 | 4305182.87 | Картометрический метод | 2.50 | – |
| 55 | 373213.08 | 4305174.09 | Картометрический метод | 2.50 | – |
| 56 | 373213.45 | 4305175.55 | Картометрический | 2.50 | – |

| | | | | | |
|---|---|---|---|---|---|
| | | | метод | | |
| 57 | 373230.89 | 4305186.65 | Картометрический метод | 2.50 | – |
| 58 | 373244.76 | 4305186.28 | Картометрический метод | 2.50 | – |
| 59 | 373262.89 | 4305184.85 | Картометрический метод | 2.50 | – |
| 60 | 373282.60 | 4305188.29 | Картометрический метод | 2.50 | – |
| 61 | 373278.11 | 4305232.00 | Картометрический метод | 2.50 | – |
| 62 | 373276.22 | 4305255.52 | Картометрический метод | 2.50 | – |
| 63 | 373332.19 | 4305255.96 | Картометрический метод | 2.50 | – |
| 64 | 373346.91 | 4305256.08 | Картометрический метод | 2.50 | – |
| 28 | 373356.97 | 4305257.48 | Картометрический метод | 2.50 | – |
| Зона1(4) | – | – | – | – | – |
| 65 | 373515.69 | 4305262.56 | Картометрический метод | 2.50 | – |
| 66 | 373520.17 | 4305262.51 | Картометрический метод | 2.50 | – |
| 67 | 373545.36 | 4305257.10 | Картометрический метод | 2.50 | – |
| 68 | 373564.34 | 4305250.10 | Картометрический метод | 2.50 | – |
| 69 | 373577.15 | 4305247.32 | Картометрический метод | 2.50 | – |
| 70 | 373573.88 | 4305206.27 | Картометрический метод | 2.50 | – |
| 71 | 373583.98 | 4305190.80 | Картометрический метод | 2.50 | – |
| 72 | 373580.20 | 4305143.13 | Картометрический метод | 2.50 | – |
| 73 | 373577.17 | 4305113.12 | Картометрический метод | 2.50 | – |
| 74 | 373574.03 | 4305098.57 | Картометрический метод | 2.50 | – |
| 75 | 373522.42 | 4305125.96 | Картометрический метод | 2.50 | – |
| 76 | 373526.14 | 4305191.17 | Картометрический метод | 2.50 | – |
| 77 | 373513.88 | 4305204.20 | Картометрический метод | 2.50 | – |
| 65 | 373515.69 | 4305262.56 | Картометрический метод | 2.50 | – |
| Зона1(5) | – | – | – | – | – |
| 78 | 373183.00 | 4305315.67 | Картометрический метод | 2.50 | – |
| 79 | 373190.99 | 4305264.01 | Картометрический метод | 2.50 | – |
| 80 | 373189.98 | 4305251.42 | Картометрический метод | 2.50 | – |
| 81 | 373137.89 | 4305242.44 | Картометрический метод | 2.50 | – |
| 82 | 373095.16 | 4305233.40 | Картометрический метод | 2.50 | – |
| 83 | 373076.03 | 4305238.33 | Картометрический метод | 2.50 | – |
| 84 | 373082.47 | 4305248.38 | Картометрический метод | 2.50 | – |
| 85 | 373100.98 | 4305266.74 | Картометрический метод | 2.50 | – |
| 86 | 373094.46 | 4305294.91 | Картометрический метод | 2.50 | – |

| | | | | | |
|---|---|---|---|---|---|
| 87 | 373094.96 | 4305307.91 | Картометрический метод | 2.50 | – |
| 78 | 373183.00 | 4305315.67 | Картометрический метод | 2.50 | – |
| Зона1(6) | – | – | – | – | – |
| 88 | 373502.66 | 4305324.50 | Картометрический метод | 2.50 | – |
| 89 | 373585.12 | 4305322.31 | Картометрический метод | 2.50 | – |
| 90 | 373597.87 | 4305307.02 | Картометрический метод | 2.50 | – |
| 91 | 373580.19 | 4305256.82 | Картометрический метод | 2.50 | – |
| 92 | 373546.01 | 4305264.98 | Картометрический метод | 2.50 | – |
| 93 | 373526.88 | 4305269.33 | Картометрический метод | 2.50 | – |
| 94 | 373496.80 | 4305272.92 | Картометрический метод | 2.50 | – |
| 95 | 373491.71 | 4305283.65 | Картометрический метод | 2.50 | – |
| 96 | 373498.06 | 4305316.12 | Картометрический метод | 2.50 | – |
| 88 | 373502.66 | 4305324.50 | Картометрический метод | 2.50 | – |

3. Сведения о характерных точках части (частей) границы объекта

| Обозначение характерных точек части границы | Координаты, м | | Метод определения координат характерной точки | Средняя квадратическая погрешность положения характерной точки ($M_t$), м | Описание обозначения точки на местности (при наличии) |
|---|---|---|---|---|---|
| | X | Y | | | |
| 1 | 2 | 3 | 4 | 5 | 6 |
| – | – | – | – | – | – |

**ТЕКСТОВОЕ ОПИСАНИЕ**

местоположения границ населенных пунктов, территориальных зон

| Прохождение границы | | Описание прохождения границы |
|---|---|---|
| от точки | до точки | |
| 1 | 2 | 3 |
| – | – | – |

Граница территориальной зоны застройки индивидуальными жилыми домами и личного подсобного хозяйства в границах с. Моряковский Затон подзоны Ж1-5 Моряковского сельского поселения
(наименование объекта, местоположение границ которого описано (далее - объект)

Раздел 1

| Сведения об объекте | | |
|---|---|---|
| № п/п | Характеристики объекта | Описание характеристик |
| 1 | 2 | 3 |
| 1 | Местоположение объекта | Томская область, Томский район, Моряковское сельское поселение |
| 2 | Площадь объекта +/- величина погрешности определения площади (Р+/- Дельта Р) | 2155895 кв.м ± 12847.60 кв.м |
| 3 | Иные характеристики объекта | – |

## Раздел 2

| Сведения о местоположении границ объекта | | | | | |
|---|---|---|---|---|---|
| 1. Система координат МСК-70, зона 4 | | | | | |
| 2. Сведения о характерных точках границ объекта | | | | | |
| Обозначение характерных точек границ | Координаты, м | | Метод определения координат характерной точки | Средняя квадратическая погрешность положения характерной точки ($M_t$), м | Описание обозначения точки на местности (при наличии) |
| | X | Y | | | |
| 1 | 2 | 3 | 4 | 5 | 6 |
| 1 | 371863.81 | 4305975.82 | Картометрический метод | 2.50 | – |
| 2 | 371918.58 | 4305757.25 | Картометрический метод | 2.50 | – |
| 3 | 371954.84 | 4305604.23 | Картометрический метод | 2.50 | – |
| 4 | 371964.53 | 4305606.83 | Картометрический метод | 2.50 | – |
| 5 | 372290.16 | 4305702.00 | Картометрический метод | 2.50 | – |
| 6 | 372295.95 | 4305799.57 | Картометрический метод | 2.50 | – |
| 7 | 372316.47 | 4305799.73 | Картометрический метод | 2.50 | – |
| 8 | 372332.79 | 4305808.86 | Картометрический метод | 2.50 | – |
| 9 | 372342.40 | 4305819.03 | Картометрический метод | 2.50 | – |
| 10 | 372362.73 | 4305848.77 | Картометрический метод | 2.50 | – |
| 11 | 372416.59 | 4305704.82 | Картометрический метод | 2.50 | – |
| 12 | 372630.24 | 4305618.18 | Картометрический метод | 2.50 | – |
| 13 | 372815.37 | 4305543.44 | Картометрический метод | 2.50 | – |
| 14 | 372866.84 | 4305526.58 | Картометрический метод | 2.50 | – |
| 15 | 372903.23 | 4305506.26 | Картометрический метод | 2.50 | – |
| 16 | 373059.77 | 4305561.70 | Картометрический метод | 2.50 | – |
| 17 | 373070.80 | 4305554.00 | Картометрический метод | 2.50 | – |
| 18 | 373095.15 | 4305535.67 | Картометрический метод | 2.50 | – |
| 19 | 373126.99 | 4305526.41 | Картометрический метод | 2.50 | – |
| 20 | 373198.00 | 4305525.69 | Картометрический метод | 2.50 | – |
| 21 | 373191.40 | 4305435.41 | Картометрический метод | 2.50 | – |
| 22 | 373180.07 | 4305381.02 | Картометрический метод | 2.50 | – |
| 23 | 373176.16 | 4305379.21 | Картометрический метод | 2.50 | – |
| 24 | 373088.09 | 4305372.77 | Картометрический метод | 2.50 | – |
| 25 | 373089.44 | 4305335.04 | Картометрический метод | 2.50 | – |

| | | | | | |
|---|---|---|---|---|---|
| 26 | 373086.24 | 4305293.58 | Картометрический метод | 2.50 | – |
| 27 | 373093.96 | 4305270.54 | Картометрический метод | 2.50 | – |
| 28 | 373083.36 | 4305256.25 | Картометрический метод | 2.50 | – |
| 29 | 372968.35 | 4305143.00 | Картометрический метод | 2.50 | – |
| 30 | 372939.95 | 4305114.26 | Картометрический метод | 2.50 | – |
| 31 | 372916.89 | 4305092.40 | Картометрический метод | 2.50 | – |
| 32 | 372854.76 | 4305032.21 | Картометрический метод | 2.50 | – |
| 33 | 372861.75 | 4305025.12 | Картометрический метод | 2.50 | – |
| 34 | 372909.21 | 4305075.34 | Картометрический метод | 2.50 | – |
| 35 | 372942.76 | 4305107.19 | Картометрический метод | 2.50 | – |
| 36 | 373031.92 | 4305192.40 | Картометрический метод | 2.50 | – |
| 37 | 373068.60 | 4305229.35 | Картометрический метод | 2.50 | – |
| 38 | 373092.06 | 4305223.96 | Картометрический метод | 2.50 | – |
| 39 | 373118.32 | 4305227.51 | Картометрический метод | 2.50 | – |
| 40 | 373189.87 | 4305241.22 | Картометрический метод | 2.50 | – |
| 41 | 373189.89 | 4305240.62 | Картометрический метод | 2.50 | – |
| 42 | 373192.59 | 4305163.46 | Картометрический метод | 2.50 | – |
| 43 | 373191.71 | 4305156.96 | Картометрический метод | 2.50 | – |
| 44 | 373157.80 | 4305165.90 | Картометрический метод | 2.50 | – |
| 45 | 373111.32 | 4305157.45 | Картометрический метод | 2.50 | – |
| 46 | 373085.23 | 4305134.85 | Картометрический метод | 2.50 | – |
| 47 | 373063.30 | 4305115.51 | Картометрический метод | 2.50 | – |
| 48 | 373048.27 | 4305101.55 | Картометрический метод | 2.50 | – |
| 49 | 372968.02 | 4305022.52 | Картометрический метод | 2.50 | – |
| 50 | 372958.11 | 4305012.42 | Картометрический метод | 2.50 | – |
| 51 | 372961.46 | 4305008.98 | Картометрический метод | 2.50 | – |
| 52 | 372925.72 | 4304974.01 | Картометрический метод | 2.50 | – |
| 53 | 372889.98 | 4304939.04 | Картометрический метод | 2.50 | – |
| 54 | 372854.24 | 4304904.08 | Картометрический метод | 2.50 | – |
| 55 | 372832.81 | 4304883.08 | Картометрический метод | 2.50 | – |
| 56 | 372797.07 | 4304848.12 | Картометрический метод | 2.50 | – |
| 57 | 372761.33 | 4304813.15 | Картометрический метод | 2.50 | – |
| 58 | 372691.23 | 4304740.49 | Картометрический метод | 2.50 | – |
| 59 | 372698.37 | 4304733.49 | Картометрический метод | 2.50 | – |

| | | | | | |
|---|---|---|---|---|---|
| 60 | 372728.83 | 4304767.63 | Картометрический метод | 2.50 | – |
| 61 | 372764.57 | 4304802.60 | Картометрический метод | 2.50 | – |
| 62 | 372800.31 | 4304837.56 | Картометрический метод | 2.50 | – |
| 63 | 372975.10 | 4305015.46 | Картометрический метод | 2.50 | – |
| 64 | 373055.19 | 4305094.33 | Картометрический метод | 2.50 | – |
| 65 | 373092.04 | 4305128.63 | Картометрический метод | 2.50 | – |
| 66 | 373112.26 | 4305147.45 | Картометрический метод | 2.50 | – |
| 67 | 373157.40 | 4305155.66 | Картометрический метод | 2.50 | – |
| 68 | 373190.36 | 4305146.98 | Картометрический метод | 2.50 | – |
| 69 | 373188.71 | 4305134.74 | Картометрический метод | 2.50 | – |
| 70 | 373171.47 | 4305105.70 | Картометрический метод | 2.50 | – |
| 71 | 373155.96 | 4305083.16 | Картометрический метод | 2.50 | – |
| 72 | 373150.47 | 4305075.18 | Картометрический метод | 2.50 | – |
| 73 | 373121.27 | 4305032.75 | Картометрический метод | 2.50 | – |
| 74 | 373078.29 | 4304981.91 | Картометрический метод | 2.50 | – |
| 75 | 373082.11 | 4304978.68 | Картометрический метод | 2.50 | – |
| 76 | 373085.93 | 4304975.45 | Картометрический метод | 2.50 | – |
| 77 | 373129.23 | 4305026.67 | Картометрический метод | 2.50 | – |
| 78 | 373156.25 | 4305065.96 | Картометрический метод | 2.50 | – |
| 79 | 373207.26 | 4305015.82 | Картометрический метод | 2.50 | – |
| 80 | 373497.45 | 4304732.23 | Картометрический метод | 2.50 | – |
| 81 | 373470.61 | 4304669.62 | Картометрический метод | 2.50 | – |
| 82 | 373365.51 | 4304411.26 | Картометрический метод | 2.50 | – |
| 83 | 373360.44 | 4304391.48 | Картометрический метод | 2.50 | – |
| 84 | 373333.08 | 4304245.28 | Картометрический метод | 2.50 | – |
| 85 | 373329.28 | 4304224.99 | Картометрический метод | 2.50 | – |
| 86 | 373285.17 | 4303971.28 | Картометрический метод | 2.50 | – |
| 87 | 373280.59 | 4303941.50 | Картометрический метод | 2.50 | – |
| 88 | 373292.27 | 4303929.79 | Картометрический метод | 2.50 | – |
| 89 | 373250.09 | 4303669.96 | Картометрический метод | 2.50 | – |
| 90 | 373241.31 | 4303657.70 | Картометрический метод | 2.50 | – |
| 91 | 373131.22 | 4303770.55 | Картометрический метод | 2.50 | – |
| 92 | 372808.05 | 4304104.67 | Картометрический метод | 2.50 | – |
| 93 | 372702.20 | 4304215.93 | Картометрический метод | 2.50 | – |

| | | | | | |
|---|---|---|---|---|---|
| 94 | 372599.60 | 4304320.09 | Картометрический метод | 2.50 | – |
| 95 | 372379.49 | 4304542.87 | Картометрический метод | 2.50 | – |
| 96 | 372364.52 | 4304570.58 | Картометрический метод | 2.50 | – |
| 97 | 372232.40 | 4304699.50 | Картометрический метод | 2.50 | – |
| 98 | 372380.71 | 4304770.39 | Картометрический метод | 2.50 | – |
| 99 | 372243.54 | 4304899.29 | Картометрический метод | 2.50 | – |
| 100 | 372179.43 | 4304751.18 | Картометрический метод | 2.50 | – |
| 101 | 371869.84 | 4305021.17 | Картометрический метод | 2.50 | – |
| 102 | 371473.07 | 4305371.44 | Картометрический метод | 2.50 | – |
| 103 | 371373.69 | 4305461.64 | Картометрический метод | 2.50 | – |
| 104 | 371430.82 | 4305524.58 | Картометрический метод | 2.50 | – |
| 105 | 371311.24 | 4305633.20 | Картометрический метод | 2.50 | – |
| 106 | 371282.29 | 4305658.36 | Картометрический метод | 2.50 | – |
| 107 | 371190.02 | 4305738.53 | Картометрический метод | 2.50 | – |
| 108 | 371154.98 | 4305768.98 | Картометрический метод | 2.50 | – |
| 109 | 371574.83 | 4305891.33 | Картометрический метод | 2.50 | – |
| 1 | 371863.81 | 4305975.82 | Картометрический метод | 2.50 | – |
| – | – | – | – | – | – |
| 110 | 372811.94 | 4304990.14 | Картометрический метод | 2.50 | – |
| 111 | 372818.93 | 4304983.02 | Картометрический метод | 2.50 | – |
| 112 | 372742.33 | 4304906.72 | Картометрический метод | 2.50 | – |
| 113 | 372610.55 | 4304777.14 | Картометрический метод | 2.50 | – |
| 114 | 372543.24 | 4304710.95 | Картометрический метод | 2.50 | – |
| 115 | 372536.09 | 4304717.97 | Картометрический метод | 2.50 | – |
| 116 | 372700.15 | 4304878.98 | Картометрический метод | 2.50 | – |
| 117 | 372735.79 | 4304913.96 | Картометрический метод | 2.50 | – |
| 110 | 372811.94 | 4304990.14 | Картометрический метод | 2.50 | – |

3. Сведения о характерных точках части (частей) границы объекта

| Обозначение характерных точек части границы | Координаты, м | | Метод определения координат характерной точки | Средняя квадратическая погрешность положения характерной точки ($M_t$), м | Описание обозначения точки на местности (при наличии) |
|---|---|---|---|---|---|
| | X | Y | | | |
| 1 | 2 | 3 | 4 | 5 | 6 |
| – | – | – | – | – | – |

**ТЕКСТОВОЕ ОПИСАНИЕ**

местоположения границ населенных пунктов, территориальных зон

| Прохождение границы | | Описание прохождения границы |
|---|---|---|
| от точки | до точки | |
| 1 | 2 | 3 |
| – | – | – |

Граница территориальной зоны застройки индивидуальными жилыми домами и личного подсобного хозяйства в границах с. Моряковский Затон подзоны Ж1-6 Моряковского сельского поселения
(наименование объекта, местоположение границ которого описано (далее - объект)

Раздел 1

| Сведения об объекте | | |
|---|---|---|
| № п/п | Характеристики объекта | Описание характеристик |
| 1 | 2 | 3 |
| 1 | Местоположение объекта | Томская область, Томский район, Моряковское сельское поселение |
| 2 | Площадь объекта +/- величина погрешности определения площади (Р+/- Дельта Р) | 186123 кв.м ± 3774.92 кв.м |
| 3 | Иные характеристики объекта | – |

## Раздел 2

| Сведения о местоположении границ объекта | | | | | |
|---|---|---|---|---|---|
| 1. Система координат МСК-70, зона 4 | | | | | |
| 2. Сведения о характерных точках границ объекта | | | | | |
| Обозначение характерных точек границ | Координаты, м | | Метод определения координат характерной точки | Средняя квадратическая погрешность положения характерной точки ($M_t$), м | Описание обозначения точки на местности (при наличии) |
| | X | Y | | | |
| 1 | 2 | 3 | 4 | 5 | 6 |
| Зона1(1) | – | – | – | – | – |
| 1 | 372662.10 | 4305689.42 | Картометрический метод | 2.50 | – |
| 2 | 372784.05 | 4305660.08 | Картометрический метод | 2.50 | – |
| 3 | 372793.68 | 4305659.68 | Картометрический метод | 2.50 | – |
| 4 | 372817.49 | 4305658.69 | Картометрический метод | 2.50 | – |
| 5 | 372881.07 | 4305659.95 | Картометрический метод | 2.50 | – |
| 6 | 372871.49 | 4305564.09 | Картометрический метод | 2.50 | – |
| 7 | 372865.21 | 4305537.64 | Картометрический метод | 2.50 | – |
| 8 | 372818.81 | 4305552.84 | Картометрический метод | 2.50 | – |
| 9 | 372781.66 | 4305567.84 | Картометрический метод | 2.50 | – |
| 10 | 372638.93 | 4305625.45 | Картометрический метод | 2.50 | – |
| 1 | 372662.10 | 4305689.42 | Картометрический метод | 2.50 | – |
| Зона1(2) | – | – | – | – | – |
| 11 | 372903.23 | 4305788.76 | Картометрический метод | 2.50 | – |
| 12 | 373003.38 | 4305778.43 | Картометрический метод | 2.50 | – |
| 13 | 373093.51 | 4305770.12 | Картометрический метод | 2.50 | – |
| 14 | 373086.84 | 4305722.04 | Картометрический метод | 2.50 | – |
| 15 | 373076.45 | 4305657.11 | Картометрический метод | 2.50 | – |
| 16 | 373063.44 | 4305616.52 | Картометрический метод | 2.50 | – |
| 17 | 373068.29 | 4305575.30 | Картометрический метод | 2.50 | – |
| 18 | 372904.15 | 4305517.20 | Картометрический метод | 2.50 | – |
| 19 | 372874.52 | 4305533.75 | Картометрический метод | 2.50 | – |
| 20 | 372880.63 | 4305562.39 | Картометрический метод | 2.50 | – |
| 21 | 372891.05 | 4305671.37 | Картометрический метод | 2.50 | – |
| 22 | 372897.45 | 4305753.85 | Картометрический метод | 2.50 | – |
| 11 | 372903.23 | 4305788.76 | Картометрический метод | 2.50 | – |

| | | | | | |
|---|---|---|---|---|---|
| Зона1(3) | – | – | – | – | – |
| 23 | 372714.95 | 4305799.40 | Картометрический метод | 2.50 | – |
| 24 | 372889.11 | 4305787.58 | Картометрический метод | 2.50 | – |
| 25 | 372882.44 | 4305670.10 | Картометрический метод | 2.50 | – |
| 26 | 372818.05 | 4305667.05 | Картометрический метод | 2.50 | – |
| 27 | 372785.43 | 4305670.04 | Картометрический метод | 2.50 | – |
| 28 | 372665.20 | 4305698.95 | Картометрический метод | 2.50 | – |
| 29 | 372681.20 | 4305753.49 | Картометрический метод | 2.50 | – |
| 30 | 372694.25 | 4305797.97 | Картометрический метод | 2.50 | – |
| 23 | 372714.95 | 4305799.40 | Картометрический метод | 2.50 | – |
| Зона1(4) | – | – | – | – | – |
| 31 | 372538.60 | 4305808.50 | Картометрический метод | 2.50 | – |
| 32 | 372551.72 | 4305786.81 | Картометрический метод | 2.50 | – |
| 33 | 372593.07 | 4305718.43 | Картометрический метод | 2.50 | – |
| 34 | 372652.63 | 4305692.60 | Картометрический метод | 2.50 | – |
| 35 | 372629.65 | 4305629.20 | Картометрический метод | 2.50 | – |
| 36 | 372424.41 | 4305712.44 | Картометрический метод | 2.50 | – |
| 37 | 372419.30 | 4305726.11 | Картометрический метод | 2.50 | – |
| 31 | 372538.60 | 4305808.50 | Картометрический метод | 2.50 | – |
| Зона1(5) | – | – | – | – | – |
| 38 | 372556.16 | 4305820.62 | Картометрический метод | 2.50 | – |
| 39 | 372683.52 | 4305803.94 | Картометрический метод | 2.50 | – |
| 40 | 372683.06 | 4305798.76 | Картометрический метод | 2.50 | – |
| 41 | 372668.93 | 4305748.92 | Картометрический метод | 2.50 | – |
| 42 | 372655.68 | 4305702.18 | Картометрический метод | 2.50 | – |
| 43 | 372599.97 | 4305726.33 | Картометрический метод | 2.50 | – |
| 44 | 372580.91 | 4305757.85 | Картометрический метод | 2.50 | – |
| 45 | 372546.85 | 4305814.19 | Картометрический метод | 2.50 | – |
| 38 | 372556.16 | 4305820.62 | Картометрический метод | 2.50 | – |
| Зона1(6) | – | – | – | – | – |
| 46 | 372903.59 | 4305886.84 | Картометрический метод | 2.50 | – |
| 47 | 372979.28 | 4305881.45 | Картометрический метод | 2.50 | – |
| 48 | 373015.30 | 4305875.42 | Картометрический метод | 2.50 | – |
| 49 | 373069.95 | 4305876.67 | Картометрический метод | 2.50 | – |
| 50 | 373108.39 | 4305874.81 | Картометрический метод | 2.50 | – |
| 51 | 373103.63 | 4305827.52 | Картометрический | 2.50 | – |

| | | | | | |
|---|---|---|---|---|---|
| | | | метод | | |
| 52 | 373098.06 | 4305786.02 | Картометрический метод | 2.50 | – |
| 53 | 373088.23 | 4305782.75 | Картометрический метод | 2.50 | – |
| 54 | 373004.24 | 4305788.39 | Картометрический метод | 2.50 | – |
| 55 | 372901.87 | 4305799.19 | Картометрический метод | 2.50 | – |
| 46 | 372903.59 | 4305886.84 | Картометрический метод | 2.50 | – |
| Зона1(7) | – | – | – | – | – |
| 56 | 372707.46 | 4305901.33 | Картометрический метод | 2.50 | – |
| 57 | 372758.03 | 4305896.45 | Картометрический метод | 2.50 | – |
| 58 | 372894.11 | 4305887.39 | Картометрический метод | 2.50 | – |
| 59 | 372891.93 | 4305800.79 | Картометрический метод | 2.50 | – |
| 60 | 372885.98 | 4305798.37 | Картометрический метод | 2.50 | – |
| 61 | 372692.89 | 4305810.28 | Картометрический метод | 2.50 | – |
| 62 | 372701.36 | 4305900.31 | Картометрический метод | 2.50 | – |
| 56 | 372707.46 | 4305901.33 | Картометрический метод | 2.50 | – |
| Зона1(8) | – | – | – | – | – |
| 63 | 372495.46 | 4305912.43 | Картометрический метод | 2.50 | – |
| 64 | 372692.15 | 4305900.81 | Картометрический метод | 2.50 | – |
| 65 | 372684.41 | 4305813.92 | Картометрический метод | 2.50 | – |
| 66 | 372553.64 | 4305831.04 | Картометрический метод | 2.50 | – |
| 67 | 372500.04 | 4305794.02 | Картометрический метод | 2.50 | – |
| 68 | 372415.69 | 4305735.76 | Картометрический метод | 2.50 | – |
| 69 | 372369.62 | 4305858.86 | Картометрический метод | 2.50 | – |
| 70 | 372375.19 | 4305867.01 | Картометрический метод | 2.50 | – |
| 71 | 372387.55 | 4305887.04 | Картометрический метод | 2.50 | – |
| 72 | 372405.84 | 4305899.35 | Картометрический метод | 2.50 | – |
| 73 | 372412.41 | 4305903.77 | Картометрический метод | 2.50 | – |
| 74 | 372429.76 | 4305907.33 | Картометрический метод | 2.50 | – |
| 63 | 372495.46 | 4305912.43 | Картометрический метод | 2.50 | – |

3. Сведения о характерных точках части (частей) границы объекта

| Обозначение характерных точек части границы | Координаты, м | | Метод определения координат характерной точки | Средняя квадратическая погрешность положения характерной точки ($M_t$), м | Описание обозначения точки на местности (при наличии) |
|---|---|---|---|---|---|
| | X | Y | | | |
| 1 | 2 | 3 | 4 | 5 | 6 |
| – | – | – | – | – | – |

**ТЕКСТОВОЕ ОПИСАНИЕ**

местоположения границ населенных пунктов, территориальных зон

| Прохождение границы | | Описание прохождения границы |
|---|---|---|
| от точки | до точки | |
| 1 | 2 | 3 |
| – | – | – |

Граница территориальной зоны застройки индивидуальными жилыми домами и личного подсобного хозяйства в границах с. Моряковский Затон подзоны Ж1-7 Моряковского сельского поселения
(наименование объекта, местоположение границ которого описано (далее - объект)

Раздел 1

| Сведения об объекте | | |
|---|---|---|
| № п/п | Характеристики объекта | Описание характеристик |
| 1 | 2 | 3 |
| 1 | Местоположение объекта | Томская область, Томский район, Моряковское сельское поселение |
| 2 | Площадь объекта +/- величина погрешности определения площади (Р+/- Дельта Р) | 198291 кв.м ± 3896.36 кв.м |
| 3 | Иные характеристики объекта | – |

## Раздел 2

| Сведения о местоположении границ объекта | | | | | |
|---|---|---|---|---|---|
| 1. Система координат МСК-70, зона 4 | | | | | |
| 2. Сведения о характерных точках границ объекта | | | | | |
| Обозначение характерных точек границ | Координаты, м | | Метод определения координат характерной точки | Средняя квадратическая погрешность положения характерной точки ($M_t$), м | Описание обозначения точки на местности (при наличии) |
| | X | Y | | | |
| 1 | 2 | 3 | 4 | 5 | 6 |
| Зона1(1) | – | – | – | – | – |
| 1 | 372251.26 | 4305828.62 | Картометрический метод | 2.50 | – |
| 2 | 372258.14 | 4305817.77 | Картометрический метод | 2.50 | – |
| 3 | 372265.98 | 4305807.51 | Картометрический метод | 2.50 | – |
| 4 | 372286.03 | 4305801.27 | Картометрический метод | 2.50 | – |
| 5 | 372280.60 | 4305709.62 | Картометрический метод | 2.50 | – |
| 6 | 371962.20 | 4305616.71 | Картометрический метод | 2.50 | – |
| 7 | 371932.49 | 4305742.66 | Картометрический метод | 2.50 | – |
| 1 | 372251.26 | 4305828.62 | Картометрический метод | 2.50 | – |
| Зона1(2) | – | – | – | – | – |
| 8 | 372211.03 | 4305963.42 | Картометрический метод | 2.50 | – |
| 9 | 372225.95 | 4305907.86 | Картометрический метод | 2.50 | – |
| 10 | 372237.74 | 4305863.67 | Картометрический метод | 2.50 | – |
| 11 | 372245.94 | 4305837.55 | Картометрический метод | 2.50 | – |
| 12 | 371930.16 | 4305752.19 | Картометрический метод | 2.50 | – |
| 13 | 371898.94 | 4305876.80 | Картометрический метод | 2.50 | – |
| 14 | 371999.79 | 4305900.86 | Картометрический метод | 2.50 | – |
| 8 | 372211.03 | 4305963.42 | Картометрический метод | 2.50 | – |
| Зона1(3) | – | – | – | – | – |
| 15 | 372174.63 | 4306066.71 | Картометрический метод | 2.50 | – |
| 16 | 372178.50 | 4306062.20 | Картометрический метод | 2.50 | – |
| 17 | 372191.29 | 4306027.03 | Картометрический метод | 2.50 | – |
| 18 | 372208.24 | 4305973.02 | Картометрический метод | 2.50 | – |
| 19 | 371997.21 | 4305910.52 | Картометрический метод | 2.50 | – |
| 20 | 371896.53 | 4305886.38 | Картометрический метод | 2.50 | – |
| 21 | 371873.42 | 4305978.63 | Картометрический метод | 2.50 | – |
| 15 | 372174.63 | 4306066.71 | Картометрический | 2.50 | – |

| | | | | | |
|---|---|---|---|---|---|
| | | | метод | | |
| Зона1(4) | – | – | – | – | – |
| 22 | 372416.75 | 4306167.96 | Картометрический метод | 2.50 | – |
| 23 | 372475.57 | 4306166.16 | Картометрический метод | 2.50 | – |
| 24 | 372489.86 | 4306167.39 | Картометрический метод | 2.50 | – |
| 25 | 372475.48 | 4305921.35 | Картометрический метод | 2.50 | – |
| 26 | 372442.07 | 4305918.75 | Картометрический метод | 2.50 | – |
| 27 | 372418.23 | 4305916.90 | Картометрический метод | 2.50 | – |
| 28 | 372414.17 | 4305922.42 | Картометрический метод | 2.50 | – |
| 29 | 372417.18 | 4305941.66 | Картометрический метод | 2.50 | – |
| 30 | 372416.35 | 4305993.76 | Картометрический метод | 2.50 | – |
| 31 | 372415.22 | 4306025.94 | Картометрический метод | 2.50 | – |
| 32 | 372410.80 | 4306114.29 | Картометрический метод | 2.50 | – |
| 33 | 372408.90 | 4306146.48 | Картометрический метод | 2.50 | – |
| 34 | 372409.10 | 4306158.51 | Картометрический метод | 2.50 | – |
| 35 | 372411.71 | 4306167.23 | Картометрический метод | 2.50 | – |
| 22 | 372416.75 | 4306167.96 | Картометрический метод | 2.50 | – |
| Зона1(5) | – | – | – | – | – |
| 36 | 372282.56 | 4306263.14 | Картометрический метод | 2.50 | – |
| 37 | 372346.99 | 4306262.87 | Картометрический метод | 2.50 | – |
| 38 | 372397.92 | 4306260.12 | Картометрический метод | 2.50 | – |
| 39 | 372397.64 | 4306235.42 | Картометрический метод | 2.50 | – |
| 40 | 372399.79 | 4306210.04 | Картометрический метод | 2.50 | – |
| 41 | 372400.50 | 4306170.44 | Картометрический метод | 2.50 | – |
| 42 | 372398.88 | 4306146.52 | Картометрический метод | 2.50 | – |
| 43 | 372408.03 | 4306001.45 | Картометрический метод | 2.50 | – |
| 44 | 372406.72 | 4305913.80 | Картометрический метод | 2.50 | – |
| 45 | 372380.05 | 4305893.92 | Картометрический метод | 2.50 | – |
| 46 | 372366.81 | 4305872.45 | Картометрический метод | 2.50 | – |
| 47 | 372334.60 | 4305825.33 | Картометрический метод | 2.50 | – |
| 48 | 372326.57 | 4305816.84 | Картометрический метод | 2.50 | – |
| 49 | 372313.83 | 4305809.71 | Картометрический метод | 2.50 | – |
| 50 | 372293.07 | 4305809.56 | Картометрический метод | 2.50 | – |
| 51 | 372284.16 | 4305811.58 | Картометрический метод | 2.50 | – |
| 52 | 372272.00 | 4305816.11 | Картометрический метод | 2.50 | – |

| | | | | | |
|---|---|---|---|---|---|
| 53 | 372266.36 | 4305823.49 | Картометрический метод | 2.50 | – |
| 54 | 372255.41 | 4305840.73 | Картометрический метод | 2.50 | – |
| 55 | 372247.34 | 4305866.45 | Картометрический метод | 2.50 | – |
| 56 | 372235.61 | 4305910.44 | Картометрический метод | 2.50 | – |
| 57 | 372219.33 | 4305971.07 | Картометрический метод | 2.50 | – |
| 58 | 372200.77 | 4306030.23 | Картометрический метод | 2.50 | – |
| 59 | 372188.18 | 4306064.86 | Картометрический метод | 2.50 | – |
| 60 | 372226.18 | 4306071.00 | Картометрический метод | 2.50 | – |
| 61 | 372242.11 | 4306073.62 | Картометрический метод | 2.50 | – |
| 62 | 372256.18 | 4306075.72 | Картометрический метод | 2.50 | – |
| 63 | 372287.56 | 4306084.48 | Картометрический метод | 2.50 | – |
| 64 | 372280.66 | 4306134.17 | Картометрический метод | 2.50 | – |
| 65 | 372278.73 | 4306261.25 | Картометрический метод | 2.50 | – |
| 36 | 372282.56 | 4306263.14 | Картометрический метод | 2.50 | – |

3. Сведения о характерных точках части (частей) границы объекта

| Обозначение характерных точек части границы | Координаты, м | | Метод определения координат характерной точки | Средняя квадратическая погрешность положения характерной точки ($M_t$), м | Описание обозначения точки на местности (при наличии) |
|---|---|---|---|---|---|
| | X | Y | | | |
| 1 | 2 | 3 | 4 | 5 | 6 |
| – | – | – | – | – | – |

**ТЕКСТОВОЕ ОПИСАНИЕ**

местоположения границ населенных пунктов, территориальных зон

| Прохождение границы | | Описание прохождения границы |
|---|---|---|
| от точки | до точки | |
| 1 | 2 | 3 |
| – | – | – |

Граница территориальной зоны застройки индивидуальными жилыми домами и личного подсобного хозяйства в границах с. Моряковский Затон подзоны Ж1-8 Моряковского сельского поселения
(наименование объекта, местоположение границ которого описано (далее - объект)

Раздел 1

| Сведения об объекте | | |
|---|---|---|
| № п/п | Характеристики объекта | Описание характеристик |
| 1 | 2 | 3 |
| 1 | Местоположение объекта | Томская область, Томский район, Моряковское сельское поселение |
| 2 | Площадь объекта +/- величина погрешности определения площади (Р+/- Дельта Р) | 176177 кв.м ± 3672.68 кв.м |
| 3 | Иные характеристики объекта | – |

## Раздел 2

| Сведения о местоположении границ объекта | | | | | |
|---|---|---|---|---|---|
| 1. Система координат МСК-70, зона 4 | | | | | |
| 2. Сведения о характерных точках границ объекта | | | | | |
| Обозначение характерных точек границ | Координаты, м | | Метод определения координат характерной точки | Средняя квадратическая погрешность положения характерной точки ($M_t$), м | Описание обозначения точки на местности (при наличии) |
| | X | Y | | | |
| 1 | 2 | 3 | 4 | 5 | 6 |
| Зона1(1) | – | – | – | – | – |
| 1 | 371988.09 | 4306272.01 | Картометрический метод | 2.50 | – |
| 2 | 372012.94 | 4306270.87 | Картометрический метод | 2.50 | – |
| 3 | 372046.17 | 4306269.01 | Картометрический метод | 2.50 | – |
| 4 | 372045.27 | 4306252.25 | Картометрический метод | 2.50 | – |
| 5 | 372045.99 | 4306229.32 | Картометрический метод | 2.50 | – |
| 6 | 372054.49 | 4306204.55 | Картометрический метод | 2.50 | – |
| 7 | 372069.62 | 4306175.87 | Картометрический метод | 2.50 | – |
| 8 | 372089.68 | 4306143.67 | Картометрический метод | 2.50 | – |
| 9 | 372104.25 | 4306128.02 | Картометрический метод | 2.50 | – |
| 10 | 372163.66 | 4306079.13 | Картометрический метод | 2.50 | – |
| 11 | 372096.15 | 4306059.39 | Картометрический метод | 2.50 | – |
| 12 | 372044.03 | 4306044.15 | Картометрический метод | 2.50 | – |
| 13 | 371814.95 | 4305977.17 | Картометрический метод | 2.50 | – |
| 14 | 371774.73 | 4305965.69 | Картометрический метод | 2.50 | – |
| 15 | 371701.66 | 4305944.84 | Картометрический метод | 2.50 | – |
| 16 | 371598.68 | 4305913.93 | Картометрический метод | 2.50 | – |
| 17 | 371543.70 | 4305897.88 | Картометрический метод | 2.50 | – |
| 18 | 371481.94 | 4305879.86 | Картометрический метод | 2.50 | – |
| 19 | 371443.50 | 4305869.64 | Картометрический метод | 2.50 | – |
| 20 | 371443.22 | 4305938.52 | Картометрический метод | 2.50 | – |
| 21 | 371461.89 | 4305944.15 | Картометрический метод | 2.50 | – |
| 22 | 371524.22 | 4305962.95 | Картометрический метод | 2.50 | – |
| 23 | 371579.11 | 4305979.50 | Картометрический метод | 2.50 | – |
| 24 | 371754.96 | 4306032.24 | Картометрический метод | 2.50 | – |
| 25 | 371787.98 | 4306040.57 | Картометрический | 2.50 | – |

| | | | | | |
|---|---|---|---|---|---|
| | | | метод | | |
| 26 | 371826.14 | 4306075.48 | Картометрический метод | 2.50 | – |
| 27 | 371895.22 | 4306143.32 | Картометрический метод | 2.50 | – |
| 28 | 371963.64 | 4306219.48 | Картометрический метод | 2.50 | – |
| 1 | 371988.09 | 4306272.01 | Картометрический метод | 2.50 | – |
| – | – | – | – | – | – |
| 29 | 371530.35 | 4305941.60 | Картометрический метод | 2.50 | – |
| 30 | 371531.08 | 4305939.38 | Картометрический метод | 2.50 | – |
| 31 | 371528.85 | 4305938.64 | Картометрический метод | 2.50 | – |
| 32 | 371528.11 | 4305940.87 | Картометрический метод | 2.50 | – |
| 29 | 371530.35 | 4305941.60 | Картометрический метод | 2.50 | – |
| – | – | – | – | – | – |
| 45 | 371872.93 | 4306054.92 | Картометрический метод | 2.50 | – |
| 46 | 371873.66 | 4306052.70 | Картометрический метод | 2.50 | – |
| 47 | 371871.43 | 4306051.96 | Картометрический метод | 2.50 | – |
| 48 | 371870.69 | 4306054.18 | Картометрический метод | 2.50 | – |
| 45 | 371872.93 | 4306054.92 | Картометрический метод | 2.50 | – |
| – | – | – | – | – | – |
| 49 | 371980.83 | 4306091.08 | Картометрический метод | 2.50 | – |
| 50 | 371983.11 | 4306090.52 | Картометрический метод | 2.50 | – |
| 51 | 371982.55 | 4306088.24 | Картометрический метод | 2.50 | – |
| 52 | 371980.27 | 4306088.81 | Картометрический метод | 2.50 | – |
| 49 | 371980.83 | 4306091.08 | Картометрический метод | 2.50 | – |
| – | – | – | – | – | – |
| 37 | 371762.66 | 4306018.45 | Картометрический метод | 2.50 | – |
| 38 | 371763.39 | 4306016.22 | Картометрический метод | 2.50 | – |
| 39 | 371761.17 | 4306015.49 | Картометрический метод | 2.50 | – |
| 40 | 371760.43 | 4306017.72 | Картометрический метод | 2.50 | – |
| 37 | 371762.66 | 4306018.45 | Картометрический метод | 2.50 | – |
| – | – | – | – | – | – |
| 33 | 371648.29 | 4305980.62 | Картометрический метод | 2.50 | – |
| 34 | 371649.03 | 4305978.40 | Картометрический метод | 2.50 | – |
| 35 | 371646.81 | 4305977.66 | Картометрический метод | 2.50 | – |
| 36 | 371646.07 | 4305979.88 | Картометрический метод | 2.50 | – |
| 33 | 371648.29 | 4305980.62 | Картометрический метод | 2.50 | – |
| – | – | – | – | – | – |
| 41 | 371939.31 | 4306049.50 | Картометрический метод | 2.50 | – |

| | | | | | |
|---|---|---|---|---|---|
| 42 | 371941.55 | 4306049.46 | Картометрический метод | 2.50 | – |
| 43 | 371941.51 | 4306047.23 | Картометрический метод | 2.50 | – |
| 44 | 371939.27 | 4306047.27 | Картометрический метод | 2.50 | – |
| 41 | 371939.31 | 4306049.50 | Картометрический метод | 2.50 | – |
| Зона1(8) | – | – | – | – | – |
| 53 | 372057.18 | 4306275.14 | Картометрический метод | 2.50 | – |
| 54 | 372268.95 | 4306263.56 | Картометрический метод | 2.50 | – |
| 55 | 372269.47 | 4306211.54 | Картометрический метод | 2.50 | – |
| 56 | 372270.54 | 4306137.10 | Картометрический метод | 2.50 | – |
| 57 | 372216.78 | 4306123.32 | Картометрический метод | 2.50 | – |
| 58 | 372145.46 | 4306107.06 | Картометрический метод | 2.50 | – |
| 59 | 372111.09 | 4306135.34 | Картометрический метод | 2.50 | – |
| 60 | 372097.66 | 4306149.77 | Картометрический метод | 2.50 | – |
| 61 | 372078.30 | 4306180.85 | Картометрический метод | 2.50 | – |
| 62 | 372063.69 | 4306208.53 | Картометрический метод | 2.50 | – |
| 63 | 372055.93 | 4306231.14 | Картометрический метод | 2.50 | – |
| 64 | 372055.27 | 4306252.13 | Картометрический метод | 2.50 | – |
| 53 | 372057.18 | 4306275.14 | Картометрический метод | 2.50 | – |
| – | – | – | – | – | – |
| 65 | 372129.91 | 4306142.60 | Картометрический метод | 2.50 | – |
| 66 | 372132.03 | 4306135.15 | Картометрический метод | 2.50 | – |
| 67 | 372124.58 | 4306133.02 | Картометрический метод | 2.50 | – |
| 68 | 372122.46 | 4306140.47 | Картометрический метод | 2.50 | – |
| 65 | 372129.91 | 4306142.60 | Картометрический метод | 2.50 | – |
| Зона1(10) | – | – | – | – | – |
| 69 | 372018.45 | 4306430.21 | Картометрический метод | 2.50 | – |
| 70 | 372021.35 | 4306422.88 | Картометрический метод | 2.50 | – |
| 71 | 372032.76 | 4306394.05 | Картометрический метод | 2.50 | – |
| 72 | 372056.53 | 4306390.48 | Картометрический метод | 2.50 | – |
| 73 | 372050.64 | 4306337.60 | Картометрический метод | 2.50 | – |
| 74 | 372048.08 | 4306278.93 | Картометрический метод | 2.50 | – |
| 75 | 371982.63 | 4306281.24 | Картометрический метод | 2.50 | – |
| 76 | 371955.20 | 4306225.06 | Картометрический метод | 2.50 | – |
| 77 | 371887.98 | 4306150.24 | Картометрический метод | 2.50 | – |
| 78 | 371819.24 | 4306082.72 | Картометрический метод | 2.50 | – |

| | | | | | |
|---|---|---|---|---|---|
| 79 | 371783.91 | 4306050.19 | Картометрический метод | 2.50 | – |
| 80 | 371752.70 | 4306041.99 | Картометрический метод | 2.50 | – |
| 81 | 371578.06 | 4305989.63 | Картометрический метод | 2.50 | – |
| 82 | 371443.13 | 4305948.94 | Картометрический метод | 2.50 | – |
| 83 | 371442.67 | 4306000.67 | Картометрический метод | 2.50 | – |
| 84 | 371448.95 | 4306002.40 | Картометрический метод | 2.50 | – |
| 85 | 371588.47 | 4306060.75 | Картометрический метод | 2.50 | – |
| 86 | 371695.13 | 4306154.79 | Картометрический метод | 2.50 | – |
| 87 | 371699.28 | 4306157.63 | Картометрический метод | 2.50 | – |
| 88 | 371782.80 | 4306214.80 | Картометрический метод | 2.50 | – |
| 89 | 371813.74 | 4306244.91 | Картометрический метод | 2.50 | – |
| 90 | 371917.79 | 4306346.15 | Картометрический метод | 2.50 | – |
| 91 | 371993.85 | 4306380.00 | Картометрический метод | 2.50 | – |
| 92 | 371981.39 | 4306413.14 | Картометрический метод | 2.50 | – |
| 93 | 371988.48 | 4306417.11 | Картометрический метод | 2.50 | – |
| 94 | 372003.18 | 4306424.39 | Картометрический метод | 2.50 | – |
| 69 | 372018.45 | 4306430.21 | Картометрический метод | 2.50 | – |

3. Сведения о характерных точках части (частей) границы объекта

| Обозначение характерных точек части границы | Координаты, м | | Метод определения координат характерной точки | Средняя квадратическая погрешность положения характерной точки ($M_t$), м | Описание обозначения точки на местности (при наличии) |
|---|---|---|---|---|---|
| | X | Y | | | |
| 1 | 2 | 3 | 4 | 5 | 6 |
| – | – | – | – | – | – |

**ТЕКСТОВОЕ ОПИСАНИЕ**

местоположения границ населенных пунктов, территориальных зон

| Прохождение границы | | Описание прохождения границы |
|---|---|---|
| от точки | до точки | |
| 1 | 2 | 3 |
| – | – | – |

Граница территориальной зоны застройки индивидуальными жилыми домами и личного подсобного хозяйства в границах с. Моряковский Затон подзоны Ж1-9 Моряковского сельского поселения
(наименование объекта, местоположение границ которого описано (далее - объект)

Раздел 1

| Сведения об объекте | | |
|---|---|---|
| № п/п | Характеристики объекта | Описание характеристик |
| 1 | 2 | 3 |
| 1 | Местоположение объекта | Томская область, Томский район, Моряковское сельское поселение |
| 2 | Площадь объекта +/- величина погрешности определения площади (Р+/- Дельта Р) | 238635 кв.м ± 4274.40 кв.м |
| 3 | Иные характеристики объекта | – |

## Раздел 2

| Сведения о местоположении границ объекта | | | | | |
|---|---|---|---|---|---|
| 1. Система координат МСК-70, зона 4 | | | | | |
| 2. Сведения о характерных точках границ объекта | | | | | |
| Обозначение характерных точек границ | Координаты, м | | Метод определения координат характерной точки | Средняя квадратическая погрешность положения характерной точки ($M_t$), м | Описание обозначения точки на местности (при наличии) |
| | X | Y | | | |
| 1 | 2 | 3 | 4 | 5 | 6 |
| Зона1(1) | – | – | – | – | – |
| 1 | 373013.48 | 4306355.59 | Картометрический метод | 2.50 | – |
| 2 | 373129.31 | 4306346.85 | Картометрический метод | 2.50 | – |
| 3 | 373117.28 | 4306276.05 | Картометрический метод | 2.50 | – |
| 4 | 373078.95 | 4306278.71 | Картометрический метод | 2.50 | – |
| 5 | 373057.06 | 4306280.25 | Картометрический метод | 2.50 | – |
| 6 | 373020.14 | 4306283.62 | Картометрический метод | 2.50 | – |
| 7 | 373008.21 | 4306292.88 | Картометрический метод | 2.50 | – |
| 1 | 373013.48 | 4306355.59 | Картометрический метод | 2.50 | – |
| Зона1(2) | – | – | – | – | – |
| 8 | 372826.36 | 4306368.75 | Картометрический метод | 2.50 | – |
| 9 | 372924.15 | 4306367.17 | Картометрический метод | 2.50 | – |
| 10 | 372986.16 | 4306361.15 | Картометрический метод | 2.50 | – |
| 11 | 373004.23 | 4306357.73 | Картометрический метод | 2.50 | – |
| 12 | 372997.65 | 4306293.34 | Картометрический метод | 2.50 | – |
| 13 | 372993.05 | 4306289.12 | Картометрический метод | 2.50 | – |
| 14 | 372932.33 | 4306288.81 | Картометрический метод | 2.50 | – |
| 15 | 372910.10 | 4306292.39 | Картометрический метод | 2.50 | – |
| 16 | 372868.80 | 4306294.45 | Картометрический метод | 2.50 | – |
| 17 | 372827.06 | 4306298.17 | Картометрический метод | 2.50 | – |
| 8 | 372826.36 | 4306368.75 | Картометрический метод | 2.50 | – |
| Зона1(3) | – | – | – | – | – |
| 18 | 372672.11 | 4306375.86 | Картометрический метод | 2.50 | – |
| 19 | 372813.84 | 4306369.48 | Картометрический метод | 2.50 | – |
| 20 | 372817.81 | 4306362.31 | Картометрический метод | 2.50 | – |
| 21 | 372816.99 | 4306296.54 | Картометрический метод | 2.50 | – |
| 22 | 372786.98 | 4306295.75 | Картометрический | 2.50 | – |

| | | | | | |
|---|---|---|---|---|---|
| | | | метод | | |
| 23 | 372713.01 | 4306296.42 | Картометрический метод | 2.50 | – |
| 24 | 372674.57 | 4306296.16 | Картометрический метод | 2.50 | – |
| 25 | 372670.30 | 4306299.30 | Картометрический метод | 2.50 | – |
| 18 | 372672.11 | 4306375.86 | Картометрический метод | 2.50 | – |
| Зона1(4) | – | – | – | – | – |
| 26 | 372110.00 | 4306377.38 | Картометрический метод | 2.50 | – |
| 27 | 372192.50 | 4306376.14 | Картометрический метод | 2.50 | – |
| 28 | 372264.98 | 4306373.14 | Картометрический метод | 2.50 | – |
| 29 | 372268.51 | 4306273.63 | Картометрический метод | 2.50 | – |
| 30 | 372221.42 | 4306277.38 | Картометрический метод | 2.50 | – |
| 31 | 372176.87 | 4306278.35 | Картометрический метод | 2.50 | – |
| 32 | 372073.52 | 4306284.13 | Картометрический метод | 2.50 | – |
| 33 | 372060.67 | 4306289.76 | Картометрический метод | 2.50 | – |
| 34 | 372060.62 | 4306336.92 | Картометрический метод | 2.50 | – |
| 35 | 372065.08 | 4306374.42 | Картометрический метод | 2.50 | – |
| 26 | 372110.00 | 4306377.38 | Картометрический метод | 2.50 | – |
| Зона1(5) | – | – | – | – | – |
| 36 | 372597.48 | 4306379.28 | Картометрический метод | 2.50 | – |
| 37 | 372597.50 | 4306289.43 | Картометрический метод | 2.50 | – |
| 38 | 372592.09 | 4306286.55 | Картометрический метод | 2.50 | – |
| 39 | 372591.76 | 4306268.77 | Картометрический метод | 2.50 | – |
| 40 | 372584.13 | 4306269.15 | Картометрический метод | 2.50 | – |
| 41 | 372568.00 | 4306242.12 | Картометрический метод | 2.50 | – |
| 42 | 372558.87 | 4306224.18 | Картометрический метод | 2.50 | – |
| 43 | 372549.53 | 4306198.55 | Картометрический метод | 2.50 | – |
| 44 | 372542.18 | 4306191.78 | Картометрический метод | 2.50 | – |
| 45 | 372527.25 | 4306184.48 | Картометрический метод | 2.50 | – |
| 46 | 372522.07 | 4306181.89 | Картометрический метод | 2.50 | – |
| 47 | 372474.97 | 4306172.41 | Картометрический метод | 2.50 | – |
| 48 | 372410.40 | 4306174.42 | Картометрический метод | 2.50 | – |
| 49 | 372408.24 | 4306179.65 | Картометрический метод | 2.50 | – |
| 50 | 372406.81 | 4306230.17 | Картометрический метод | 2.50 | – |
| 51 | 372407.98 | 4306264.80 | Картометрический метод | 2.50 | – |
| 52 | 372409.23 | 4306377.01 | Картометрический метод | 2.50 | – |

| | | | | | |
|---|---|---|---|---|---|
| 53 | 372485.94 | 4306376.81 | Картометрический метод | 2.50 | – |
| 36 | 372597.48 | 4306379.28 | Картометрический метод | 2.50 | – |
| Зона1(6) | – | – | – | – | – |
| 54 | 372388.27 | 4306379.49 | Картометрический метод | 2.50 | – |
| 55 | 372397.90 | 4306373.50 | Картометрический метод | 2.50 | – |
| 56 | 372397.42 | 4306281.48 | Картометрический метод | 2.50 | – |
| 57 | 372397.00 | 4306270.06 | Картометрический метод | 2.50 | – |
| 58 | 372347.29 | 4306272.87 | Картометрический метод | 2.50 | – |
| 59 | 372276.76 | 4306273.37 | Картометрический метод | 2.50 | – |
| 60 | 372271.12 | 4306339.30 | Картометрический метод | 2.50 | – |
| 61 | 372271.59 | 4306373.76 | Картометрический метод | 2.50 | – |
| 62 | 372315.73 | 4306374.66 | Картометрический метод | 2.50 | – |
| 63 | 372342.17 | 4306376.38 | Картометрический метод | 2.50 | – |
| 54 | 372388.27 | 4306379.49 | Картометрический метод | 2.50 | – |
| Зона1(7) | – | – | – | – | – |
| 64 | 372612.25 | 4306384.82 | Картометрический метод | 2.50 | – |
| 65 | 372642.12 | 4306382.87 | Картометрический метод | 2.50 | – |
| 66 | 372658.43 | 4306369.34 | Картометрический метод | 2.50 | – |
| 67 | 372656.16 | 4306308.60 | Картометрический метод | 2.50 | – |
| 68 | 372649.49 | 4306299.25 | Картометрический метод | 2.50 | – |
| 69 | 372615.64 | 4306297.75 | Картометрический метод | 2.50 | – |
| 70 | 372606.97 | 4306306.59 | Картометрический метод | 2.50 | – |
| 71 | 372606.40 | 4306375.71 | Картометрический метод | 2.50 | – |
| 64 | 372612.25 | 4306384.82 | Картометрический метод | 2.50 | – |
| Зона1(8) | – | – | – | – | – |
| 72 | 372173.22 | 4306460.44 | Картометрический метод | 2.50 | – |
| 73 | 372188.70 | 4306456.04 | Картометрический метод | 2.50 | – |
| 74 | 372193.16 | 4306447.58 | Картометрический метод | 2.50 | – |
| 75 | 372192.39 | 4306387.88 | Картометрический метод | 2.50 | – |
| 76 | 372110.66 | 4306388.32 | Картометрический метод | 2.50 | – |
| 77 | 372083.68 | 4306388.85 | Картометрический метод | 2.50 | – |
| 78 | 372073.87 | 4306392.69 | Картометрический метод | 2.50 | – |
| 79 | 372068.50 | 4306401.98 | Картометрический метод | 2.50 | – |
| 80 | 372076.40 | 4306447.38 | Картометрический метод | 2.50 | – |
| 81 | 372089.54 | 4306449.76 | Картометрический метод | 2.50 | – |

| | | | | | |
|---|---|---|---|---|---|
| 82 | 372135.31 | 4306455.87 | Картометрический метод | 2.50 | – |
| 72 | 372173.22 | 4306460.44 | Картометрический метод | 2.50 | – |
| Зона1(9) | – | – | – | – | – |
| 83 | 373163.03 | 4306519.60 | Картометрический метод | 2.50 | – |
| 84 | 373189.23 | 4306518.04 | Картометрический метод | 2.50 | – |
| 85 | 373189.03 | 4306514.33 | Картометрический метод | 2.50 | – |
| 86 | 373188.31 | 4306509.41 | Картометрический метод | 2.50 | – |
| 87 | 373188.13 | 4306507.89 | Картометрический метод | 2.50 | – |
| 88 | 373185.16 | 4306484.58 | Картометрический метод | 2.50 | – |
| 89 | 373183.02 | 4306463.47 | Картометрический метод | 2.50 | – |
| 90 | 373182.47 | 4306455.31 | Картометрический метод | 2.50 | – |
| 91 | 373177.15 | 4306455.83 | Картометрический метод | 2.50 | – |
| 92 | 373176.66 | 4306450.41 | Картометрический метод | 2.50 | – |
| 93 | 373181.89 | 4306449.70 | Картометрический метод | 2.50 | – |
| 94 | 373181.67 | 4306446.33 | Картометрический метод | 2.50 | – |
| 95 | 373180.87 | 4306437.24 | Картометрический метод | 2.50 | – |
| 96 | 373182.75 | 4306436.64 | Картометрический метод | 2.50 | – |
| 97 | 373179.31 | 4306411.63 | Картометрический метод | 2.50 | – |
| 98 | 373177.84 | 4306401.10 | Картометрический метод | 2.50 | – |
| 99 | 373176.91 | 4306394.45 | Картометрический метод | 2.50 | – |
| 100 | 373147.35 | 4306394.65 | Картометрический метод | 2.50 | – |
| 101 | 373153.41 | 4306471.42 | Картометрический метод | 2.50 | – |
| 102 | 373158.17 | 4306513.79 | Картометрический метод | 2.50 | – |
| 83 | 373163.03 | 4306519.60 | Картометрический метод | 2.50 | – |
| Зона1(10) | – | – | – | – | – |
| 103 | 372237.59 | 4306523.95 | Картометрический метод | 2.50 | – |
| 104 | 372278.96 | 4306520.99 | Картометрический метод | 2.50 | – |
| 105 | 372311.04 | 4306519.29 | Картометрический метод | 2.50 | – |
| 106 | 372348.53 | 4306517.25 | Картометрический метод | 2.50 | – |
| 107 | 372407.70 | 4306516.57 | Картометрический метод | 2.50 | – |
| 108 | 372417.04 | 4306515.21 | Картометрический метод | 2.50 | – |
| 109 | 372469.73 | 4306516.24 | Картометрический метод | 2.50 | – |
| 110 | 372505.29 | 4306515.22 | Картометрический метод | 2.50 | – |
| 111 | 372557.09 | 4306513.65 | Картометрический метод | 2.50 | – |
| 112 | 372574.48 | 4306512.16 | Картометрический метод | 2.50 | – |

| | | | | | |
|---|---|---|---|---|---|
| 113 | 372609.41 | 4306514.20 | Картометрический метод | 2.50 | – |
| 114 | 372652.73 | 4306514.95 | Картометрический метод | 2.50 | – |
| 115 | 372654.42 | 4306447.11 | Картометрический метод | 2.50 | – |
| 116 | 372658.22 | 4306428.85 | Картометрический метод | 2.50 | – |
| 117 | 372657.82 | 4306392.07 | Картометрический метод | 2.50 | – |
| 118 | 372610.09 | 4306394.85 | Картометрический метод | 2.50 | – |
| 119 | 372555.31 | 4306388.61 | Картометрический метод | 2.50 | – |
| 120 | 372486.04 | 4306386.81 | Картометрический метод | 2.50 | – |
| 121 | 372425.29 | 4306388.76 | Картометрический метод | 2.50 | – |
| 122 | 372411.47 | 4306389.05 | Картометрический метод | 2.50 | – |
| 123 | 372344.94 | 4306386.38 | Картометрический метод | 2.50 | – |
| 124 | 372315.22 | 4306383.99 | Картометрический метод | 2.50 | – |
| 125 | 372202.76 | 4306386.29 | Картометрический метод | 2.50 | – |
| 126 | 372200.35 | 4306467.92 | Картометрический метод | 2.50 | – |
| 127 | 372204.14 | 4306470.59 | Картометрический метод | 2.50 | – |
| 128 | 372215.94 | 4306484.24 | Картометрический метод | 2.50 | – |
| 129 | 372229.82 | 4306521.93 | Картометрический метод | 2.50 | – |
| 103 | 372237.59 | 4306523.95 | Картометрический метод | 2.50 | – |
| Зона1(11) | – | – | – | – | – |
| 130 | 373059.54 | 4306525.77 | Картометрический метод | 2.50 | – |
| 131 | 373056.13 | 4306461.33 | Картометрический метод | 2.50 | – |
| 132 | 373076.64 | 4306458.68 | Картометрический метод | 2.50 | – |
| 133 | 373078.13 | 4306471.29 | Картометрический метод | 2.50 | – |
| 134 | 373082.51 | 4306471.29 | Картометрический метод | 2.50 | – |
| 135 | 373082.40 | 4306512.73 | Картометрический метод | 2.50 | – |
| 136 | 373082.37 | 4306524.56 | Картометрический метод | 2.50 | – |
| 137 | 373145.09 | 4306519.38 | Картометрический метод | 2.50 | – |
| 138 | 373144.93 | 4306473.66 | Картометрический метод | 2.50 | – |
| 139 | 373137.06 | 4306397.94 | Картометрический метод | 2.50 | – |
| 140 | 373130.66 | 4306360.86 | Картометрический метод | 2.50 | – |
| 141 | 373015.25 | 4306372.33 | Картометрический метод | 2.50 | – |
| 142 | 373016.32 | 4306385.24 | Картометрический метод | 2.50 | – |
| 143 | 373020.68 | 4306442.42 | Картометрический метод | 2.50 | – |
| 144 | 373023.77 | 4306494.37 | Картометрический метод | 2.50 | – |
| 145 | 373027.90 | 4306525.51 | Картометрический | 2.50 | – |

| | | | | | |
|---|---|---|---|---|---|
| | | | метод | | |
| 130 | 373059.54 | 4306525.77 | Картометрический метод | 2.50 | – |
| Зона1(12) | – | – | – | – | – |
| 146 | 372859.43 | 4306527.11 | Картометрический метод | 2.50 | – |
| 147 | 372953.28 | 4306525.49 | Картометрический метод | 2.50 | – |
| 148 | 372982.65 | 4306525.13 | Картометрический метод | 2.50 | – |
| 149 | 373003.29 | 4306524.49 | Картометрический метод | 2.50 | – |
| 150 | 373013.48 | 4306524.48 | Картометрический метод | 2.50 | – |
| 151 | 373012.80 | 4306454.97 | Картометрический метод | 2.50 | – |
| 152 | 373009.84 | 4306422.69 | Картометрический метод | 2.50 | – |
| 153 | 373004.89 | 4306371.56 | Картометрический метод | 2.50 | – |
| 154 | 372987.00 | 4306371.74 | Картометрический метод | 2.50 | – |
| 155 | 372924.71 | 4306377.15 | Картометрический метод | 2.50 | – |
| 156 | 372823.20 | 4306379.86 | Картометрический метод | 2.50 | – |
| 157 | 372814.30 | 4306381.08 | Картометрический метод | 2.50 | – |
| 158 | 372811.87 | 4306392.88 | Картометрический метод | 2.50 | – |
| 159 | 372810.66 | 4306526.99 | Картометрический метод | 2.50 | – |
| 146 | 372859.43 | 4306527.11 | Картометрический метод | 2.50 | – |
| Зона1(13) | – | – | – | – | – |
| 160 | 372798.97 | 4306529.91 | Картометрический метод | 2.50 | – |
| 161 | 372800.88 | 4306524.12 | Картометрический метод | 2.50 | – |
| 162 | 372802.99 | 4306403.31 | Картометрический метод | 2.50 | – |
| 163 | 372802.14 | 4306383.46 | Картометрический метод | 2.50 | – |
| 164 | 372669.01 | 4306389.58 | Картометрический метод | 2.50 | – |
| 165 | 372668.20 | 4306429.97 | Картометрический метод | 2.50 | – |
| 166 | 372661.92 | 4306452.86 | Картометрический метод | 2.50 | – |
| 167 | 372660.00 | 4306516.07 | Картометрический метод | 2.50 | – |
| 168 | 372674.03 | 4306519.05 | Картометрический метод | 2.50 | – |
| 169 | 372728.73 | 4306522.03 | Картометрический метод | 2.50 | – |
| 170 | 372757.63 | 4306528.00 | Картометрический метод | 2.50 | – |
| 160 | 372798.97 | 4306529.91 | Картометрический метод | 2.50 | – |

3. Сведения о характерных точках части (частей) границы объекта

| Обозначение характерных точек части границы | Координаты, м | | Метод определения координат характерной точки | Средняя квадратическая погрешность положения характерной точки ($M_t$), м | Описание обозначения точки на местности (при наличии) |
|---|---|---|---|---|---|
| | X | Y | | | |

| 1 | 2 | 3 | 4 | 5 | 6 |
|---|---|---|---|---|---|
| – | – | – | – | – | – |

**ТЕКСТОВОЕ ОПИСАНИЕ**

местоположения границ населенных пунктов, территориальных зон

| Прохождение границы | | Описание прохождения границы |
|---|---|---|
| от точки | до точки | |
| 1 | 2 | 3 |
| – | – | – |

Граница территориальной зоны застройки индивидуальными жилыми домами и личного подсобного хозяйства в границах с. Моряковский Затон подзоны Ж1-10 Моряковского сельского поселения
(наименование объекта, местоположение границ которого описано (далее - объект)

Раздел 1

| Сведения об объекте | | |
|---|---|---|
| № п/п | Характеристики объекта | Описание характеристик |
| 1 | 2 | 3 |
| 1 | Местоположение объекта | Томская область, Томский район, Моряковское сельское поселение |
| 2 | Площадь объекта +/- величина погрешности определения площади (Р+/- Дельта Р) | 293237 кв.м ± 4738.25 кв.м |
| 3 | Иные характеристики объекта | – |

## Раздел 2

| Сведения о местоположении границ объекта | | | | | |
|---|---|---|---|---|---|
| 1. Система координат МСК-70, зона 4 | | | | | |
| 2. Сведения о характерных точках границ объекта | | | | | |
| Обозначение характерных точек границ | Координаты, м | | Метод определения координат характерной точки | Средняя квадратическая погрешность положения характерной точки ($M_t$), м | Описание обозначения точки на местности (при наличии) |
| | X | Y | | | |
| 1 | 2 | 3 | 4 | 5 | 6 |
| Зона1(1) | – | – | – | – | – |
| 1 | 371612.78 | 4306351.78 | Картометрический метод | 2.50 | – |
| 2 | 371634.92 | 4306306.93 | Картометрический метод | 2.50 | – |
| 3 | 371622.92 | 4306301.01 | Картометрический метод | 2.50 | – |
| 4 | 371608.02 | 4306293.66 | Картометрический метод | 2.50 | – |
| 5 | 371581.13 | 4306280.37 | Картометрический метод | 2.50 | – |
| 6 | 371554.23 | 4306267.08 | Картометрический метод | 2.50 | – |
| 7 | 371527.33 | 4306253.80 | Картометрический метод | 2.50 | – |
| 8 | 371500.43 | 4306240.51 | Картометрический метод | 2.50 | – |
| 9 | 371461.57 | 4306221.32 | Картометрический метод | 2.50 | – |
| 10 | 371461.57 | 4306277.09 | Картометрический метод | 2.50 | – |
| 11 | 371478.28 | 4306285.34 | Картометрический метод | 2.50 | – |
| 12 | 371505.19 | 4306298.63 | Картометрический метод | 2.50 | – |
| 13 | 371532.09 | 4306311.91 | Картометрический метод | 2.50 | – |
| 14 | 371558.98 | 4306325.20 | Картометрический метод | 2.50 | – |
| 15 | 371585.88 | 4306338.48 | Картометрический метод | 2.50 | – |
| 1 | 371612.78 | 4306351.78 | Картометрический метод | 2.50 | – |
| Зона1(2) | – | – | – | – | – |
| 16 | 371478.62 | 4306352.42 | Картометрический метод | 2.50 | – |
| 17 | 371500.76 | 4306307.59 | Картометрический метод | 2.50 | – |
| 18 | 371461.57 | 4306288.24 | Картометрический метод | 2.50 | – |
| 19 | 371461.57 | 4306344.01 | Картометрический метод | 2.50 | – |
| 16 | 371478.62 | 4306352.42 | Картометрический метод | 2.50 | – |
| Зона1(3) | – | – | – | – | – |
| 20 | 371586.21 | 4306405.57 | Картометрический метод | 2.50 | – |
| 21 | 371608.35 | 4306360.74 | Картометрический метод | 2.50 | – |
| 22 | 371581.45 | 4306347.45 | Картометрический | 2.50 | – |

| | | | | | |
|---|---|---|---|---|---|
| | | | метод | | |
| 23 | 371554.55 | 4306334.16 | Картометрический метод | 2.50 | – |
| 24 | 371527.66 | 4306320.88 | Картометрический метод | 2.50 | – |
| 25 | 371505.51 | 4306365.71 | Картометрический метод | 2.50 | – |
| 26 | 371532.41 | 4306378.99 | Картометрический метод | 2.50 | – |
| 27 | 371559.31 | 4306392.29 | Картометрический метод | 2.50 | – |
| 20 | 371586.21 | 4306405.57 | Картометрический метод | 2.50 | – |
| Зона1(4) | – | – | – | – | – |
| 28 | 371661.06 | 4306421.12 | Картометрический метод | 2.50 | – |
| 29 | 371674.34 | 4306394.22 | Картометрический метод | 2.50 | – |
| 30 | 371687.62 | 4306367.32 | Картометрический метод | 2.50 | – |
| 31 | 371700.91 | 4306340.43 | Картометрический метод | 2.50 | – |
| 32 | 371656.44 | 4306317.57 | Картометрический метод | 2.50 | – |
| 33 | 371643.15 | 4306344.47 | Картометрический метод | 2.50 | – |
| 34 | 371629.87 | 4306371.37 | Картометрический метод | 2.50 | – |
| 35 | 371616.58 | 4306398.27 | Картометрический метод | 2.50 | – |
| 28 | 371661.06 | 4306421.12 | Картометрический метод | 2.50 | – |
| Зона1(5) | – | – | – | – | – |
| 36 | 371478.28 | 4306433.21 | Картометрический метод | 2.50 | – |
| 37 | 371500.40 | 4306388.43 | Картометрический метод | 2.50 | – |
| 38 | 371461.57 | 4306369.18 | Картометрический метод | 2.50 | – |
| 39 | 371461.57 | 4306424.95 | Картометрический метод | 2.50 | – |
| 36 | 371478.28 | 4306433.21 | Картометрический метод | 2.50 | – |
| Зона1(6) | – | – | – | – | – |
| 40 | 371782.86 | 4306452.20 | Картометрический метод | 2.50 | – |
| 41 | 371796.10 | 4306425.28 | Картометрический метод | 2.50 | – |
| 42 | 371809.34 | 4306398.36 | Картометрический метод | 2.50 | – |
| 43 | 371822.58 | 4306371.44 | Картометрический метод | 2.50 | – |
| 44 | 371824.27 | 4306368.06 | Картометрический метод | 2.50 | – |
| 45 | 371779.37 | 4306345.78 | Картометрический метод | 2.50 | – |
| 46 | 371777.72 | 4306349.37 | Картометрический метод | 2.50 | – |
| 47 | 371774.35 | 4306356.21 | Картометрический метод | 2.50 | – |
| 48 | 371764.48 | 4306376.29 | Картометрический метод | 2.50 | – |
| 49 | 371751.24 | 4306403.21 | Картометрический метод | 2.50 | – |
| 50 | 371738.00 | 4306430.13 | Картометрический метод | 2.50 | – |
| 40 | 371782.86 | 4306452.20 | Картометрический | 2.50 | – |

| | | | | | |
|---|---|---|---|---|---|
| | | | метод | | |
| Зона1(7) | – | – | – | – | – |
| 51 | 371531.64 | 4306459.56 | Картометрический метод | 2.50 | – |
| 52 | 371553.78 | 4306414.78 | Картометрический метод | 2.50 | – |
| 53 | 371531.35 | 4306403.72 | Картометрический метод | 2.50 | – |
| 54 | 371509.24 | 4306448.49 | Картометрический метод | 2.50 | – |
| 51 | 371531.64 | 4306459.56 | Картометрический метод | 2.50 | – |
| Зона1(8) | – | – | – | – | – |
| 55 | 372187.44 | 4306528.74 | Картометрический метод | 2.50 | – |
| 56 | 372217.23 | 4306525.09 | Картометрический метод | 2.50 | – |
| 57 | 372210.69 | 4306506.09 | Картометрический метод | 2.50 | – |
| 58 | 372205.05 | 4306492.46 | Картометрический метод | 2.50 | – |
| 59 | 372193.99 | 4306480.49 | Картометрический метод | 2.50 | – |
| 60 | 372181.32 | 4306476.94 | Картометрический метод | 2.50 | – |
| 61 | 372170.25 | 4306475.87 | Картометрический метод | 2.50 | – |
| 62 | 372147.57 | 4306474.89 | Картометрический метод | 2.50 | – |
| 63 | 372094.06 | 4306468.17 | Картометрический метод | 2.50 | – |
| 64 | 372097.27 | 4306527.32 | Картометрический метод | 2.50 | – |
| 65 | 372180.33 | 4306527.92 | Картометрический метод | 2.50 | – |
| 55 | 372187.44 | 4306528.74 | Картометрический метод | 2.50 | – |
| Зона1(9) | – | – | – | – | – |
| 66 | 371514.22 | 4306551.33 | Картометрический метод | 2.50 | – |
| 67 | 371527.50 | 4306524.43 | Картометрический метод | 2.50 | – |
| 68 | 371482.66 | 4306502.30 | Картометрический метод | 2.50 | – |
| 69 | 371469.38 | 4306529.19 | Картометрический метод | 2.50 | – |
| 66 | 371514.22 | 4306551.33 | Картометрический метод | 2.50 | – |
| Зона1(10) | – | – | – | – | – |
| 70 | 371594.63 | 4306555.61 | Картометрический метод | 2.50 | – |
| 71 | 371607.92 | 4306528.71 | Картометрический метод | 2.50 | – |
| 72 | 371621.20 | 4306501.82 | Картометрический метод | 2.50 | – |
| 73 | 371634.49 | 4306474.92 | Картометрический метод | 2.50 | – |
| 74 | 371647.77 | 4306448.02 | Картометрический метод | 2.50 | – |
| 75 | 371603.30 | 4306425.17 | Картометрический метод | 2.50 | – |
| 76 | 371590.01 | 4306452.07 | Картометрический метод | 2.50 | – |
| 77 | 371576.73 | 4306478.96 | Картометрический метод | 2.50 | – |
| 78 | 371563.45 | 4306505.86 | Картометрический метод | 2.50 | – |

| | | | | | |
|---|---|---|---|---|---|
| 79 | 371550.16 | 4306532.76 | Картометрический метод | 2.50 | – |
| 70 | 371594.63 | 4306555.61 | Картометрический метод | 2.50 | – |
| Зона1(11) | – | – | – | – | – |
| 80 | 371915.02 | 4306571.93 | Картометрический метод | 2.50 | – |
| 81 | 372080.57 | 4306531.49 | Картометрический метод | 2.50 | – |
| 82 | 372088.70 | 4306523.62 | Картометрический метод | 2.50 | – |
| 83 | 372086.96 | 4306473.51 | Картометрический метод | 2.50 | – |
| 84 | 372072.49 | 4306464.69 | Картометрический метод | 2.50 | – |
| 85 | 372042.16 | 4306455.73 | Картометрический метод | 2.50 | – |
| 86 | 372022.32 | 4306451.43 | Картометрический метод | 2.50 | – |
| 87 | 372007.80 | 4306447.42 | Картометрический метод | 2.50 | – |
| 88 | 371998.00 | 4306443.52 | Картометрический метод | 2.50 | – |
| 89 | 371973.23 | 4306430.51 | Картометрический метод | 2.50 | – |
| 90 | 371955.87 | 4306420.55 | Картометрический метод | 2.50 | – |
| 91 | 371944.39 | 4306413.90 | Картометрический метод | 2.50 | – |
| 92 | 371928.77 | 4306405.07 | Картометрический метод | 2.50 | – |
| 93 | 371914.42 | 4306394.83 | Картометрический метод | 2.50 | – |
| 94 | 371901.60 | 4306385.24 | Картометрический метод | 2.50 | – |
| 95 | 371892.24 | 4306389.95 | Картометрический метод | 2.50 | – |
| 96 | 371884.79 | 4306423.24 | Картометрический метод | 2.50 | – |
| 97 | 371881.40 | 4306449.21 | Картометрический метод | 2.50 | – |
| 98 | 371894.08 | 4306507.56 | Картометрический метод | 2.50 | – |
| 80 | 371915.02 | 4306571.93 | Картометрический метод | 2.50 | – |
| Зона1(12) | – | – | – | – | – |
| 99 | 371779.19 | 4306595.79 | Картометрический метод | 2.50 | – |
| 100 | 371781.52 | 4306595.38 | Картометрический метод | 2.50 | – |
| 101 | 371816.45 | 4306588.94 | Картометрический метод | 2.50 | – |
| 102 | 371893.62 | 4306571.59 | Картометрический метод | 2.50 | – |
| 103 | 371898.15 | 4306569.20 | Картометрический метод | 2.50 | – |
| 104 | 371895.77 | 4306558.83 | Картометрический метод | 2.50 | – |
| 105 | 371882.92 | 4306514.90 | Картометрический метод | 2.50 | – |
| 106 | 371877.95 | 4306497.47 | Картометрический метод | 2.50 | – |
| 107 | 371871.36 | 4306474.37 | Картометрический метод | 2.50 | – |
| 108 | 371873.05 | 4306460.68 | Картометрический метод | 2.50 | – |
| 109 | 371871.95 | 4306448.32 | Картометрический метод | 2.50 | – |

| | | | | | |
|---|---|---|---|---|---|
| 110 | 371861.08 | 4306447.35 | Картометрический метод | 2.50 | – |
| 111 | 371832.12 | 4306449.01 | Картометрический метод | 2.50 | – |
| 112 | 371832.16 | 4306464.40 | Картометрический метод | 2.50 | – |
| 113 | 371829.04 | 4306479.59 | Картометрический метод | 2.50 | – |
| 114 | 371829.91 | 4306504.47 | Картометрический метод | 2.50 | – |
| 115 | 371825.46 | 4306509.12 | Картометрический метод | 2.50 | – |
| 116 | 371824.88 | 4306527.15 | Картометрический метод | 2.50 | – |
| 117 | 371824.65 | 4306542.28 | Картометрический метод | 2.50 | – |
| 118 | 371827.07 | 4306545.65 | Картометрический метод | 2.50 | – |
| 119 | 371817.86 | 4306551.39 | Картометрический метод | 2.50 | – |
| 120 | 371812.77 | 4306552.81 | Картометрический метод | 2.50 | – |
| 121 | 371796.24 | 4306558.55 | Картометрический метод | 2.50 | – |
| 122 | 371780.43 | 4306569.93 | Картометрический метод | 2.50 | – |
| 123 | 371776.81 | 4306571.79 | Картометрический метод | 2.50 | – |
| 124 | 371775.22 | 4306572.61 | Картометрический метод | 2.50 | – |
| 125 | 371774.56 | 4306575.44 | Картометрический метод | 2.50 | – |
| 99 | 371779.19 | 4306595.79 | Картометрический метод | 2.50 | – |
| Зона1(13) | – | – | – | – | – |
| 126 | 371634.72 | 4306609.93 | Картометрический метод | 2.50 | – |
| 127 | 371648.00 | 4306583.03 | Картометрический метод | 2.50 | – |
| 128 | 371661.28 | 4306556.14 | Картометрический метод | 2.50 | – |
| 129 | 371674.57 | 4306529.24 | Картометрический метод | 2.50 | – |
| 130 | 371687.85 | 4306502.34 | Картометрический метод | 2.50 | – |
| 131 | 371701.14 | 4306475.44 | Картометрический метод | 2.50 | – |
| 132 | 371714.42 | 4306448.54 | Картометрический метод | 2.50 | – |
| 133 | 371727.71 | 4306421.64 | Картометрический метод | 2.50 | – |
| 134 | 371740.99 | 4306394.75 | Картометрический метод | 2.50 | – |
| 135 | 371754.28 | 4306367.85 | Картометрический метод | 2.50 | – |
| 136 | 371709.80 | 4306345.00 | Картометрический метод | 2.50 | – |
| 137 | 371696.52 | 4306371.89 | Картометрический метод | 2.50 | – |
| 138 | 371683.23 | 4306398.79 | Картометрический метод | 2.50 | – |
| 139 | 371669.95 | 4306425.69 | Картометрический метод | 2.50 | – |
| 140 | 371656.67 | 4306452.59 | Картометрический метод | 2.50 | – |
| 141 | 371643.38 | 4306479.49 | Картометрический метод | 2.50 | – |
| 142 | 371630.10 | 4306506.39 | Картометрический | 2.50 | – |

| | | | | | |
|---|---|---|---|---|---|
| | | | метод | | |
| 143 | 371616.81 | 4306533.28 | Картометрический метод | 2.50 | – |
| 144 | 371603.53 | 4306560.18 | Картометрический метод | 2.50 | – |
| 145 | 371590.24 | 4306587.08 | Картометрический метод | 2.50 | – |
| 126 | 371634.72 | 4306609.93 | Картометрический метод | 2.50 | – |
| Зона1(14) | – | – | – | – | – |
| 146 | 371705.38 | 4306637.01 | Картометрический метод | 2.50 | – |
| 147 | 371722.15 | 4306632.16 | Картометрический метод | 2.50 | – |
| 148 | 371734.96 | 4306595.81 | Картометрический метод | 2.50 | – |
| 149 | 371727.15 | 4306591.96 | Картометрический метод | 2.50 | – |
| 150 | 371740.39 | 4306565.04 | Картометрический метод | 2.50 | – |
| 151 | 371753.63 | 4306538.12 | Картометрический метод | 2.50 | – |
| 152 | 371766.87 | 4306511.20 | Картометрический метод | 2.50 | – |
| 153 | 371780.11 | 4306484.28 | Картометрический метод | 2.50 | – |
| 154 | 371735.25 | 4306462.21 | Картометрический метод | 2.50 | – |
| 155 | 371722.01 | 4306489.13 | Картометрический метод | 2.50 | – |
| 156 | 371708.77 | 4306516.05 | Картометрический метод | 2.50 | – |
| 157 | 371695.53 | 4306542.97 | Картометрический метод | 2.50 | – |
| 158 | 371682.28 | 4306569.89 | Картометрический метод | 2.50 | – |
| 159 | 371660.22 | 4306614.76 | Картометрический метод | 2.50 | – |
| 160 | 371687.14 | 4306628.00 | Картометрический метод | 2.50 | – |
| 146 | 371705.38 | 4306637.01 | Картометрический метод | 2.50 | – |
| Зона1(15) | – | – | – | – | – |
| 161 | 371981.85 | 4306804.55 | Картометрический метод | 2.50 | – |
| 162 | 372016.88 | 4306789.90 | Картометрический метод | 2.50 | – |
| 163 | 372037.63 | 4306779.07 | Картометрический метод | 2.50 | – |
| 164 | 372168.10 | 4306717.69 | Картометрический метод | 2.50 | – |
| 165 | 372218.80 | 4306696.20 | Картометрический метод | 2.50 | – |
| 166 | 372272.27 | 4306679.63 | Картометрический метод | 2.50 | – |
| 167 | 372274.91 | 4306669.27 | Картометрический метод | 2.50 | – |
| 168 | 372238.49 | 4306618.14 | Картометрический метод | 2.50 | – |
| 169 | 372233.44 | 4306601.63 | Картометрический метод | 2.50 | – |
| 170 | 372230.61 | 4306585.21 | Картометрический метод | 2.50 | – |
| 171 | 372223.61 | 4306542.52 | Картометрический метод | 2.50 | – |
| 172 | 372221.55 | 4306535.96 | Картометрический метод | 2.50 | – |

| | | | | | |
|---|---|---|---|---|---|
| 173 | 372195.36 | 4306537.00 | Картометрический метод | 2.50 | – |
| 174 | 372173.81 | 4306539.58 | Картометрический метод | 2.50 | – |
| 175 | 372092.97 | 4306545.54 | Картометрический метод | 2.50 | – |
| 176 | 371918.51 | 4306586.60 | Картометрический метод | 2.50 | – |
| 177 | 371918.83 | 4306595.34 | Картометрический метод | 2.50 | – |
| 178 | 371925.47 | 4306630.78 | Картометрический метод | 2.50 | – |
| 179 | 371956.20 | 4306752.81 | Картометрический метод | 2.50 | – |
| 180 | 371969.48 | 4306800.75 | Картометрический метод | 2.50 | – |
| 161 | 371981.85 | 4306804.55 | Картометрический метод | 2.50 | – |
| Зона1(16) | – | – | – | – | – |
| 181 | 372370.10 | 4306835.81 | Картометрический метод | 2.50 | – |
| 182 | 372376.19 | 4306835.19 | Картометрический метод | 2.50 | – |
| 183 | 372393.10 | 4306827.53 | Картометрический метод | 2.50 | – |
| 184 | 372481.61 | 4306810.07 | Картометрический метод | 2.50 | – |
| 185 | 372499.20 | 4306804.83 | Картометрический метод | 2.50 | – |
| 186 | 372517.93 | 4306795.90 | Картометрический метод | 2.50 | – |
| 187 | 372524.40 | 4306788.78 | Картометрический метод | 2.50 | – |
| 188 | 372536.81 | 4306743.48 | Картометрический метод | 2.50 | – |
| 189 | 372518.90 | 4306733.60 | Картометрический метод | 2.50 | – |
| 190 | 372505.82 | 4306728.17 | Картометрический метод | 2.50 | – |
| 191 | 372483.36 | 4306722.43 | Картометрический метод | 2.50 | – |
| 192 | 372437.14 | 4306713.51 | Картометрический метод | 2.50 | – |
| 193 | 372418.98 | 4306714.46 | Картометрический метод | 2.50 | – |
| 194 | 372392.54 | 4306714.95 | Картометрический метод | 2.50 | – |
| 195 | 372355.31 | 4306717.04 | Картометрический метод | 2.50 | – |
| 196 | 372347.59 | 4306721.70 | Картометрический метод | 2.50 | – |
| 197 | 372358.17 | 4306795.39 | Картометрический метод | 2.50 | – |
| 198 | 372365.54 | 4306832.06 | Картометрический метод | 2.50 | – |
| 181 | 372370.10 | 4306835.81 | Картометрический метод | 2.50 | – |
| Зона1(17) | – | – | – | – | – |
| 199 | 371995.71 | 4306897.58 | Картометрический метод | 2.50 | – |
| 200 | 372016.80 | 4306893.58 | Картометрический метод | 2.50 | – |
| 201 | 372038.02 | 4306887.81 | Картометрический метод | 2.50 | – |
| 202 | 372093.37 | 4306870.85 | Картометрический метод | 2.50 | – |
| 203 | 372113.65 | 4306856.83 | Картометрический метод | 2.50 | – |

| | | | | | |
|---|---|---|---|---|---|
| 204 | 372129.17 | 4306841.59 | Картометрический метод | 2.50 | – |
| 205 | 372165.42 | 4306824.96 | Картометрический метод | 2.50 | – |
| 206 | 372198.51 | 4306814.92 | Картометрический метод | 2.50 | – |
| 207 | 372217.76 | 4306805.47 | Картометрический метод | 2.50 | – |
| 208 | 372259.98 | 4306777.43 | Картометрический метод | 2.50 | – |
| 209 | 372303.72 | 4306758.40 | Картометрический метод | 2.50 | – |
| 210 | 372336.55 | 4306743.75 | Картометрический метод | 2.50 | – |
| 211 | 372342.28 | 4306735.08 | Картометрический метод | 2.50 | – |
| 212 | 372339.20 | 4306713.72 | Картометрический метод | 2.50 | – |
| 213 | 372318.78 | 4306704.44 | Картометрический метод | 2.50 | – |
| 214 | 372292.89 | 4306687.52 | Картометрический метод | 2.50 | – |
| 215 | 372278.58 | 4306689.71 | Картометрический метод | 2.50 | – |
| 216 | 372223.38 | 4306705.00 | Картометрический метод | 2.50 | – |
| 217 | 372172.20 | 4306726.81 | Картометрический метод | 2.50 | – |
| 218 | 372102.38 | 4306759.13 | Картометрический метод | 2.50 | – |
| 219 | 372051.39 | 4306783.36 | Картометрический метод | 2.50 | – |
| 220 | 372021.24 | 4306798.92 | Картометрический метод | 2.50 | – |
| 221 | 371967.18 | 4306822.31 | Картометрический метод | 2.50 | – |
| 222 | 371968.37 | 4306832.59 | Картометрический метод | 2.50 | – |
| 223 | 371992.23 | 4306892.73 | Картометрический метод | 2.50 | – |
| 199 | 371995.71 | 4306897.58 | Картометрический метод | 2.50 | – |
| Зона1(18) | – | – | – | – | – |
| 224 | 372118.17 | 4306900.87 | Картометрический метод | 2.50 | – |
| 225 | 372145.04 | 4306898.37 | Картометрический метод | 2.50 | – |
| 226 | 372171.61 | 4306893.71 | Картометрический метод | 2.50 | – |
| 227 | 372206.06 | 4306884.52 | Картометрический метод | 2.50 | – |
| 228 | 372275.15 | 4306869.91 | Картометрический метод | 2.50 | – |
| 229 | 372359.56 | 4306837.76 | Картометрический метод | 2.50 | – |
| 230 | 372346.13 | 4306760.66 | Картометрический метод | 2.50 | – |
| 231 | 372322.61 | 4306761.01 | Картометрический метод | 2.50 | – |
| 232 | 372307.92 | 4306767.48 | Картометрический метод | 2.50 | – |
| 233 | 372263.91 | 4306787.15 | Картометрический метод | 2.50 | – |
| 234 | 372220.88 | 4306813.55 | Картометрический метод | 2.50 | – |
| 235 | 372202.11 | 4306823.07 | Картометрический метод | 2.50 | – |
| 236 | 372165.84 | 4306832.61 | Картометрический | 2.50 | – |

| | | | | | |
|---|---|---|---|---|---|
| | | | метод | | |
| 237 | 372135.50 | 4306845.00 | Картометрический метод | 2.50 | – |
| 238 | 372118.94 | 4306863.86 | Картометрический метод | 2.50 | – |
| 239 | 372100.64 | 4306875.89 | Картометрический метод | 2.50 | – |
| 240 | 372103.40 | 4306891.76 | Картометрический метод | 2.50 | – |
| 241 | 372108.91 | 4306898.73 | Картометрический метод | 2.50 | – |
| 224 | 372118.17 | 4306900.87 | Картометрический метод | 2.50 | – |
| Зона1(19) | – | – | – | – | – |
| 242 | 372247.45 | 4306961.58 | Картометрический метод | 2.50 | – |
| 243 | 372396.20 | 4306918.68 | Картометрический метод | 2.50 | – |
| 244 | 372446.01 | 4306926.75 | Картометрический метод | 2.50 | – |
| 245 | 372519.58 | 4306904.96 | Картометрический метод | 2.50 | – |
| 246 | 372519.41 | 4306899.77 | Картометрический метод | 2.50 | – |
| 247 | 372533.09 | 4306896.21 | Картометрический метод | 2.50 | – |
| 248 | 372527.47 | 4306879.75 | Картометрический метод | 2.50 | – |
| 249 | 372528.87 | 4306874.08 | Картометрический метод | 2.50 | – |
| 250 | 372550.41 | 4306858.72 | Картометрический метод | 2.50 | – |
| 251 | 372562.79 | 4306848.10 | Картометрический метод | 2.50 | – |
| 252 | 372560.95 | 4306844.55 | Картометрический метод | 2.50 | – |
| 253 | 372559.59 | 4306840.83 | Картометрический метод | 2.50 | – |
| 254 | 372558.28 | 4306836.58 | Картометрический метод | 2.50 | – |
| 255 | 372551.45 | 4306818.31 | Картометрический метод | 2.50 | – |
| 256 | 372547.17 | 4306808.10 | Картометрический метод | 2.50 | – |
| 257 | 372532.49 | 4306793.95 | Картометрический метод | 2.50 | – |
| 258 | 372518.96 | 4306806.39 | Картометрический метод | 2.50 | – |
| 259 | 372501.88 | 4306814.10 | Картометрический метод | 2.50 | – |
| 260 | 372483.20 | 4306819.43 | Картометрический метод | 2.50 | – |
| 261 | 372419.82 | 4306831.59 | Картометрический метод | 2.50 | – |
| 262 | 372394.71 | 4306835.35 | Картометрический метод | 2.50 | – |
| 263 | 372365.86 | 4306844.56 | Картометрический метод | 2.50 | – |
| 264 | 372345.75 | 4306853.59 | Картометрический метод | 2.50 | – |
| 265 | 372310.49 | 4306868.14 | Картометрический метод | 2.50 | – |
| 266 | 372259.90 | 4306884.72 | Картометрический метод | 2.50 | – |
| 267 | 372209.80 | 4306889.05 | Картометрический метод | 2.50 | – |
| 268 | 372177.22 | 4306897.93 | Картометрический метод | 2.50 | – |

| | | | | | |
|---|---|---|---|---|---|
| 269 | 372163.89 | 4306902.06 | Картометрический метод | 2.50 | – |
| 270 | 372141.55 | 4306904.49 | Картометрический метод | 2.50 | – |
| 271 | 372108.24 | 4306906.46 | Картометрический метод | 2.50 | – |
| 272 | 372100.08 | 4306894.01 | Картометрический метод | 2.50 | – |
| 273 | 372092.57 | 4306880.21 | Картометрический метод | 2.50 | – |
| 274 | 372057.36 | 4306890.44 | Картометрический метод | 2.50 | – |
| 275 | 372028.48 | 4306899.20 | Картометрический метод | 2.50 | – |
| 276 | 372007.58 | 4306902.91 | Картометрический метод | 2.50 | – |
| 277 | 371987.57 | 4306907.14 | Картометрический метод | 2.50 | – |
| 278 | 371972.68 | 4306866.50 | Картометрический метод | 2.50 | – |
| 279 | 371963.28 | 4306842.84 | Картометрический метод | 2.50 | – |
| 280 | 371960.36 | 4306823.01 | Картометрический метод | 2.50 | – |
| 281 | 371959.95 | 4306800.64 | Картометрический метод | 2.50 | – |
| 282 | 371946.54 | 4306755.43 | Картометрический метод | 2.50 | – |
| 283 | 371915.71 | 4306632.98 | Картометрический метод | 2.50 | – |
| 284 | 371907.06 | 4306588.10 | Картометрический метод | 2.50 | – |
| 285 | 371899.60 | 4306589.84 | Картометрический метод | 2.50 | – |
| 286 | 371885.12 | 4306593.64 | Картометрический метод | 2.50 | – |
| 287 | 371843.50 | 4306606.69 | Картометрический метод | 2.50 | – |
| 288 | 371789.15 | 4306624.09 | Картометрический метод | 2.50 | – |
| 289 | 371771.79 | 4306629.32 | Картометрический метод | 2.50 | – |
| 290 | 371772.49 | 4306635.86 | Картометрический метод | 2.50 | – |
| 291 | 371782.64 | 4306665.65 | Картометрический метод | 2.50 | – |
| 292 | 371795.22 | 4306685.44 | Картометрический метод | 2.50 | – |
| 293 | 371808.78 | 4306705.74 | Картометрический метод | 2.50 | – |
| 294 | 371815.99 | 4306718.21 | Картометрический метод | 2.50 | – |
| 295 | 371828.57 | 4306727.57 | Картометрический метод | 2.50 | – |
| 296 | 371845.61 | 4306736.47 | Картометрический метод | 2.50 | – |
| 297 | 371855.20 | 4306753.53 | Картометрический метод | 2.50 | – |
| 298 | 371877.31 | 4306769.24 | Картометрический метод | 2.50 | – |
| 299 | 371906.82 | 4306914.99 | Картометрический метод | 2.50 | – |
| 300 | 371961.02 | 4306945.66 | Картометрический метод | 2.50 | – |
| 301 | 372028.48 | 4306954.43 | Картометрический метод | 2.50 | – |
| 302 | 372100.08 | 4306930.44 | Картометрический метод | 2.50 | – |

| | | | | | |
|---|---|---|---|---|---|
| 303 | 372155.66 | 4306933.44 | Картометрический метод | 2.50 | – |
| 242 | 372247.45 | 4306961.58 | Картометрический метод | 2.50 | – |

3. Сведения о характерных точках части (частей) границы объекта

| Обозначение характерных точек части границы | Координаты, м | | Метод определения координат характерной точки | Средняя квадратическая погрешность положения характерной точки ($M_t$), м | Описание обозначения точки на местности (при наличии) |
|---|---|---|---|---|---|
| | X | Y | | | |
| 1 | 2 | 3 | 4 | 5 | 6 |
| – | – | – | – | – | – |

**ТЕКСТОВОЕ ОПИСАНИЕ**

местоположения границ населенных пунктов, территориальных зон

| Прохождение границы | | Описание прохождения границы |
|---|---|---|
| от точки | до точки | |
| 1 | 2 | 3 |
| – | – | – |

Граница территориальной зоны застройки индивидуальными жилыми домами и личного подсобного хозяйства в границах с. Моряковский Затон подзоны Ж1-11 Моряковского сельского поселения
(наименование объекта, местоположение границ которого описано (далее - объект)

Раздел 1

| Сведения об объекте | | |
|---|---|---|
| № п/п | Характеристики объекта | Описание характеристик |
| 1 | 2 | 3 |
| 1 | Местоположение объекта | Томская область, Томский район, Моряковское сельское поселение |
| 2 | Площадь объекта +/- величина погрешности определения площади (Р+/- Дельта Р) | 160641 кв.м ± 3507.01 кв.м |
| 3 | Иные характеристики объекта | – |

## Раздел 2

| Сведения о местоположении границ объекта | | | | | |
|---|---|---|---|---|---|
| 1. Система координат МСК-70, зона 4 | | | | | |
| 2. Сведения о характерных точках границ объекта | | | | | |
| Обозначение характерных точек границ | Координаты, м | | Метод определения координат характерной точки | Средняя квадратическая погрешность положения характерной точки ($M_t$), м | Описание обозначения точки на местности (при наличии) |
| | X | Y | | | |
| 1 | 2 | 3 | 4 | 5 | 6 |
| Зона1(1) | – | – | – | – | – |
| 1 | 372671.48 | 4306624.66 | Картометрический метод | 2.50 | – |
| 2 | 372689.61 | 4306622.22 | Картометрический метод | 2.50 | – |
| 3 | 372707.28 | 4306617.37 | Картометрический метод | 2.50 | – |
| 4 | 372775.92 | 4306608.74 | Картометрический метод | 2.50 | – |
| 5 | 372797.78 | 4306601.21 | Картометрический метод | 2.50 | – |
| 6 | 372798.00 | 4306595.45 | Картометрический метод | 2.50 | – |
| 7 | 372799.03 | 4306573.83 | Картометрический метод | 2.50 | – |
| 8 | 372800.39 | 4306539.45 | Картометрический метод | 2.50 | – |
| 9 | 372756.45 | 4306537.96 | Картометрический метод | 2.50 | – |
| 10 | 372724.24 | 4306529.77 | Картометрический метод | 2.50 | – |
| 11 | 372677.27 | 4306525.32 | Картометрический метод | 2.50 | – |
| 12 | 372671.01 | 4306572.29 | Картометрический метод | 2.50 | – |
| 13 | 372669.20 | 4306613.20 | Картометрический метод | 2.50 | – |
| 1 | 372671.48 | 4306624.66 | Картометрический метод | 2.50 | – |
| Зона1(2) | – | – | – | – | – |
| 14 | 373127.94 | 4306664.81 | Картометрический метод | 2.50 | – |
| 15 | 373129.46 | 4306648.73 | Картометрический метод | 2.50 | – |
| 16 | 373130.67 | 4306630.56 | Картометрический метод | 2.50 | – |
| 17 | 373128.50 | 4306608.37 | Картометрический метод | 2.50 | – |
| 18 | 373129.85 | 4306581.00 | Картометрический метод | 2.50 | – |
| 19 | 373134.41 | 4306531.21 | Картометрический метод | 2.50 | – |
| 20 | 373096.97 | 4306532.19 | Картометрический метод | 2.50 | – |
| 21 | 373001.91 | 4306536.79 | Картометрический метод | 2.50 | – |
| 22 | 372954.33 | 4306535.88 | Картометрический метод | 2.50 | – |
| 23 | 372923.79 | 4306537.34 | Картометрический метод | 2.50 | – |

| | | | | | |
|---|---|---|---|---|---|
| 24 | 372809.55 | 4306538.66 | Картометрический метод | 2.50 | – |
| 25 | 372807.04 | 4306555.29 | Картометрический метод | 2.50 | – |
| 26 | 372807.68 | 4306604.24 | Картометрический метод | 2.50 | – |
| 27 | 372811.29 | 4306634.68 | Картометрический метод | 2.50 | – |
| 28 | 372818.00 | 4306639.87 | Картометрический метод | 2.50 | – |
| 29 | 372924.30 | 4306635.41 | Картометрический метод | 2.50 | – |
| 30 | 372926.98 | 4306592.16 | Картометрический метод | 2.50 | – |
| 31 | 372967.72 | 4306592.80 | Картометрический метод | 2.50 | – |
| 32 | 372968.13 | 4306587.20 | Картометрический метод | 2.50 | – |
| 33 | 372990.74 | 4306588.11 | Картометрический метод | 2.50 | – |
| 34 | 373003.04 | 4306580.57 | Картометрический метод | 2.50 | – |
| 35 | 373053.79 | 4306580.34 | Картометрический метод | 2.50 | – |
| 36 | 373053.37 | 4306633.01 | Картометрический метод | 2.50 | – |
| 37 | 373107.10 | 4306663.70 | Картометрический метод | 2.50 | – |
| 14 | 373127.94 | 4306664.81 | Картометрический метод | 2.50 | – |
| Зона1(3) | – | – | – | – | – |
| 38 | 372466.16 | 4306665.82 | Картометрический метод | 2.50 | – |
| 39 | 372490.32 | 4306657.77 | Картометрический метод | 2.50 | – |
| 40 | 372585.32 | 4306641.14 | Картометрический метод | 2.50 | – |
| 41 | 372628.70 | 4306632.65 | Картометрический метод | 2.50 | – |
| 42 | 372663.95 | 4306625.90 | Картометрический метод | 2.50 | – |
| 43 | 372667.29 | 4306580.74 | Картометрический метод | 2.50 | – |
| 44 | 372668.43 | 4306525.74 | Картометрический метод | 2.50 | – |
| 45 | 372652.26 | 4306523.58 | Картометрический метод | 2.50 | – |
| 46 | 372621.89 | 4306522.41 | Картометрический метод | 2.50 | – |
| 47 | 372596.96 | 4306521.56 | Картометрический метод | 2.50 | – |
| 48 | 372574.62 | 4306522.18 | Картометрический метод | 2.50 | – |
| 49 | 372557.57 | 4306523.30 | Картометрический метод | 2.50 | – |
| 50 | 372505.66 | 4306523.89 | Картометрический метод | 2.50 | – |
| 51 | 372484.19 | 4306524.70 | Картометрический метод | 2.50 | – |
| 52 | 372469.76 | 4306525.35 | Картометрический метод | 2.50 | – |
| 53 | 372426.51 | 4306525.40 | Картометрический метод | 2.50 | – |
| 54 | 372423.97 | 4306531.61 | Картометрический метод | 2.50 | – |
| 55 | 372429.63 | 4306577.37 | Картометрический метод | 2.50 | – |
| 56 | 372446.92 | 4306619.11 | Картометрический | 2.50 | – |

| | | | | | |
|---|---|---|---|---|---|
| | | | метод | | |
| 57 | 372455.35 | 4306665.23 | Картометрический метод | 2.50 | – |
| 38 | 372466.16 | 4306665.82 | Картометрический метод | 2.50 | – |
| Зона1(4) | – | – | – | – | – |
| 58 | 372394.94 | 4306704.42 | Картометрический метод | 2.50 | – |
| 59 | 372443.58 | 4306701.50 | Картометрический метод | 2.50 | – |
| 60 | 372446.12 | 4306670.36 | Картометрический метод | 2.50 | – |
| 61 | 372437.24 | 4306621.77 | Картометрический метод | 2.50 | – |
| 62 | 372423.94 | 4306586.15 | Картометрический метод | 2.50 | – |
| 63 | 372417.97 | 4306557.42 | Картометрический метод | 2.50 | – |
| 64 | 372414.15 | 4306532.36 | Картометрический метод | 2.50 | – |
| 65 | 372407.74 | 4306525.91 | Картометрический метод | 2.50 | – |
| 66 | 372348.85 | 4306527.25 | Картометрический метод | 2.50 | – |
| 67 | 372311.58 | 4306529.27 | Картометрический метод | 2.50 | – |
| 68 | 372279.52 | 4306530.97 | Картометрический метод | 2.50 | – |
| 69 | 372238.66 | 4306533.98 | Картометрический метод | 2.50 | – |
| 70 | 372247.56 | 4306603.01 | Картометрический метод | 2.50 | – |
| 71 | 372264.52 | 4306632.14 | Картометрический метод | 2.50 | – |
| 72 | 372290.99 | 4306664.19 | Картометрический метод | 2.50 | – |
| 73 | 372320.00 | 4306692.00 | Картометрический метод | 2.50 | – |
| 74 | 372347.48 | 4306704.08 | Картометрический метод | 2.50 | – |
| 58 | 372394.94 | 4306704.42 | Картометрический метод | 2.50 | – |
| Зона1(5) | – | – | – | – | – |
| 75 | 372615.21 | 4306752.67 | Картометрический метод | 2.50 | – |
| 76 | 372624.42 | 4306741.41 | Картометрический метод | 2.50 | – |
| 77 | 372630.58 | 4306713.57 | Картометрический метод | 2.50 | – |
| 78 | 372655.36 | 4306647.05 | Картометрический метод | 2.50 | – |
| 79 | 372655.62 | 4306637.76 | Картометрический метод | 2.50 | – |
| 80 | 372631.08 | 4306641.88 | Картометрический метод | 2.50 | – |
| 81 | 372589.14 | 4306651.24 | Картометрический метод | 2.50 | – |
| 82 | 372556.51 | 4306653.56 | Картометрический метод | 2.50 | – |
| 83 | 372546.84 | 4306654.95 | Картометрический метод | 2.50 | – |
| 84 | 372508.79 | 4306663.23 | Картометрический метод | 2.50 | – |
| 85 | 372493.71 | 4306666.15 | Картометрический метод | 2.50 | – |
| 86 | 372467.60 | 4306675.92 | Картометрический метод | 2.50 | – |

| | | | | | |
|---|---|---|---|---|---|
| 87 | 372454.01 | 4306676.28 | Картометрический метод | 2.50 | – |
| 88 | 372453.81 | 4306688.56 | Картометрический метод | 2.50 | – |
| 89 | 372457.49 | 4306701.95 | Картометрический метод | 2.50 | – |
| 90 | 372487.38 | 4306709.89 | Картометрический метод | 2.50 | – |
| 91 | 372505.19 | 4306715.52 | Картометрический метод | 2.50 | – |
| 92 | 372540.92 | 4306733.16 | Картометрический метод | 2.50 | – |
| 93 | 372567.19 | 4306740.43 | Картометрический метод | 2.50 | – |
| 94 | 372601.29 | 4306749.03 | Картометрический метод | 2.50 | – |
| 75 | 372615.21 | 4306752.67 | Картометрический метод | 2.50 | – |
| Зона1(6) | – | – | – | – | – |
| 95 | 372792.69 | 4306766.58 | Картометрический метод | 2.50 | – |
| 96 | 372817.65 | 4306765.82 | Картометрический метод | 2.50 | – |
| 97 | 372922.80 | 4306754.16 | Картометрический метод | 2.50 | – |
| 98 | 372950.36 | 4306750.24 | Картометрический метод | 2.50 | – |
| 99 | 372988.43 | 4306747.11 | Картометрический метод | 2.50 | – |
| 100 | 373022.19 | 4306742.55 | Картометрический метод | 2.50 | – |
| 101 | 373034.04 | 4306741.44 | Картометрический метод | 2.50 | – |
| 102 | 373062.54 | 4306733.90 | Картометрический метод | 2.50 | – |
| 103 | 373089.56 | 4306723.65 | Картометрический метод | 2.50 | – |
| 104 | 373102.31 | 4306720.35 | Картометрический метод | 2.50 | – |
| 105 | 373115.22 | 4306709.11 | Картометрический метод | 2.50 | – |
| 106 | 373123.17 | 4306693.65 | Картометрический метод | 2.50 | – |
| 107 | 373121.07 | 4306681.30 | Картометрический метод | 2.50 | – |
| 108 | 373102.35 | 4306667.33 | Картометрический метод | 2.50 | – |
| 109 | 373063.14 | 4306647.66 | Картометрический метод | 2.50 | – |
| 110 | 373049.57 | 4306640.59 | Картометрический метод | 2.50 | – |
| 111 | 372970.30 | 4306641.83 | Картометрический метод | 2.50 | – |
| 112 | 372948.13 | 4306642.19 | Картометрический метод | 2.50 | – |
| 113 | 372919.16 | 4306642.55 | Картометрический метод | 2.50 | – |
| 114 | 372873.45 | 4306644.44 | Картометрический метод | 2.50 | – |
| 115 | 372814.43 | 4306645.76 | Картометрический метод | 2.50 | – |
| 116 | 372813.24 | 4306648.39 | Картометрический метод | 2.50 | – |
| 117 | 372813.08 | 4306713.73 | Картометрический метод | 2.50 | – |
| 118 | 372801.73 | 4306723.33 | Картометрический метод | 2.50 | – |
| 119 | 372794.42 | 4306726.42 | Картометрический | 2.50 | – |

| | | | | | |
|---|---|---|---|---|---|
| | | | метод | | |
| 95 | 372792.69 | 4306766.58 | Картометрический метод | 2.50 | – |
| Зона1(7) | – | – | – | – | – |
| 120 | 372776.65 | 4306766.89 | Картометрический метод | 2.50 | – |
| 121 | 372786.65 | 4306763.15 | Картометрический метод | 2.50 | – |
| 122 | 372789.42 | 4306722.85 | Картометрический метод | 2.50 | – |
| 123 | 372797.80 | 4306718.96 | Картометрический метод | 2.50 | – |
| 124 | 372804.99 | 4306711.28 | Картометрический метод | 2.50 | – |
| 125 | 372806.96 | 4306666.22 | Картометрический метод | 2.50 | – |
| 126 | 372803.40 | 4306617.00 | Картометрический метод | 2.50 | – |
| 127 | 372778.20 | 4306618.54 | Картометрический метод | 2.50 | – |
| 128 | 372709.22 | 4306627.21 | Картометрический метод | 2.50 | – |
| 129 | 372691.61 | 4306632.04 | Картометрический метод | 2.50 | – |
| 130 | 372668.16 | 4306634.19 | Картометрический метод | 2.50 | – |
| 131 | 372639.71 | 4306714.83 | Картометрический метод | 2.50 | – |
| 132 | 372632.41 | 4306748.94 | Картометрический метод | 2.50 | – |
| 133 | 372640.66 | 4306758.31 | Картометрический метод | 2.50 | – |
| 134 | 372649.36 | 4306760.18 | Картометрический метод | 2.50 | – |
| 120 | 372776.65 | 4306766.89 | Картометрический метод | 2.50 | – |

3. Сведения о характерных точках части (частей) границы объекта

| Обозначение характерных точек части границы | Координаты, м | | Метод определения координат характерной точки | Средняя квадратическая погрешность положения характерной точки ($M_t$), м | Описание обозначения точки на местности (при наличии) |
|---|---|---|---|---|---|
| | X | Y | | | |
| 1 | 2 | 3 | 4 | 5 | 6 |
| – | – | – | – | – | – |

**ТЕКСТОВОЕ ОПИСАНИЕ**

местоположения границ населенных пунктов, территориальных зон

| Прохождение границы | | Описание прохождения границы |
|---|---|---|
| от точки | до точки | |
| 1 | 2 | 3 |
| – | – | – |

Граница территориальной зоны застройки индивидуальными жилыми домами и личного подсобного хозяйства в границах с. Моряковский Затон подзоны Ж1-12 Моряковского сельского поселения
(наименование объекта, местоположение границ которого описано (далее - объект)

Раздел 1

| Сведения об объекте | | |
|---|---|---|
| № п/п | Характеристики объекта | Описание характеристик |
| 1 | 2 | 3 |
| 1 | Местоположение объекта | Томская область, Томский район, Моряковское сельское поселение |
| 2 | Площадь объекта +/- величина погрешности определения площади (Р+/- Дельта Р) | 52048 кв.м ± 1996.22 кв.м |
| 3 | Иные характеристики объекта | – |

## Раздел 2

| Сведения о местоположении границ объекта | | | | | |
|---|---|---|---|---|---|
| 1. Система координат МСК-70, зона 4 | | | | | |
| 2. Сведения о характерных точках границ объекта | | | | | |
| Обозначение характерных точек границ | Координаты, м | | Метод определения координат характерной точки | Средняя квадратическая погрешность положения характерной точки ($M_t$), м | Описание обозначения точки на местности (при наличии) |
| | X | Y | | | |
| 1 | 2 | 3 | 4 | 5 | 6 |
| Зона1(1) | – | – | – | – | – |
| 1 | 373269.72 | 4306721.98 | Картометрический метод | 2.50 | – |
| 2 | 373285.48 | 4306718.23 | Картометрический метод | 2.50 | – |
| 3 | 373302.61 | 4306716.22 | Картометрический метод | 2.50 | – |
| 4 | 373302.14 | 4306709.18 | Картометрический метод | 2.50 | – |
| 5 | 373301.45 | 4306691.80 | Картометрический метод | 2.50 | – |
| 6 | 373300.82 | 4306678.34 | Картометрический метод | 2.50 | – |
| 7 | 373300.72 | 4306674.76 | Картометрический метод | 2.50 | – |
| 8 | 373267.06 | 4306676.42 | Картометрический метод | 2.50 | – |
| 9 | 373267.16 | 4306679.02 | Картометрический метод | 2.50 | – |
| 10 | 373269.18 | 4306714.23 | Картометрический метод | 2.50 | – |
| 11 | 373269.26 | 4306715.57 | Картометрический метод | 2.50 | – |
| 1 | 373269.72 | 4306721.98 | Картометрический метод | 2.50 | – |
| Зона1(2) | – | – | – | – | – |
| 12 | 372866.81 | 4306850.40 | Картометрический метод | 2.50 | – |
| 13 | 372872.16 | 4306849.89 | Картометрический метод | 2.50 | – |
| 14 | 372911.62 | 4306846.09 | Картометрический метод | 2.50 | – |
| 15 | 372936.39 | 4306848.33 | Картометрический метод | 2.50 | – |
| 16 | 372966.85 | 4306834.64 | Картометрический метод | 2.50 | – |
| 17 | 373004.61 | 4306809.61 | Картометрический метод | 2.50 | – |
| 18 | 373033.74 | 4306805.37 | Картометрический метод | 2.50 | – |
| 19 | 373056.64 | 4306798.98 | Картометрический метод | 2.50 | – |
| 20 | 373116.96 | 4306775.88 | Картометрический метод | 2.50 | – |
| 21 | 373137.18 | 4306764.61 | Картометрический метод | 2.50 | – |
| 22 | 373126.85 | 4306723.44 | Картометрический метод | 2.50 | – |
| 23 | 373102.78 | 4306733.05 | Картометрический метод | 2.50 | – |

| | | | | | |
|---|---|---|---|---|---|
| 24 | 373075.83 | 4306742.91 | Картометрический метод | 2.50 | – |
| 25 | 373035.29 | 4306753.74 | Картометрический метод | 2.50 | – |
| 26 | 372991.11 | 4306761.31 | Картометрический метод | 2.50 | – |
| 27 | 372931.91 | 4306769.06 | Картометрический метод | 2.50 | – |
| 28 | 372907.09 | 4306770.49 | Картометрический метод | 2.50 | – |
| 29 | 372861.76 | 4306777.43 | Картометрический метод | 2.50 | – |
| 30 | 372850.88 | 4306779.36 | Картометрический метод | 2.50 | – |
| 31 | 372849.59 | 4306789.16 | Картометрический метод | 2.50 | – |
| 32 | 372855.49 | 4306823.74 | Картометрический метод | 2.50 | – |
| 33 | 372859.54 | 4306843.78 | Картометрический метод | 2.50 | – |
| 34 | 372860.35 | 4306847.81 | Картометрический метод | 2.50 | – |
| 35 | 372863.10 | 4306848.91 | Картометрический метод | 2.50 | – |
| 12 | 372866.81 | 4306850.40 | Картометрический метод | 2.50 | – |
| Зона1(3) | – | – | – | – | – |
| 36 | 372874.67 | 4306893.80 | Картометрический метод | 2.50 | – |
| 37 | 372930.25 | 4306884.81 | Картометрический метод | 2.50 | – |
| 38 | 373028.79 | 4306843.61 | Картометрический метод | 2.50 | – |
| 39 | 373184.39 | 4306795.79 | Картометрический метод | 2.50 | – |
| 40 | 373217.02 | 4306838.69 | Картометрический метод | 2.50 | – |
| 41 | 373230.17 | 4306833.61 | Картометрический метод | 2.50 | – |
| 42 | 373251.27 | 4306788.07 | Картометрический метод | 2.50 | – |
| 43 | 373264.01 | 4306785.49 | Картометрический метод | 2.50 | – |
| 44 | 373269.51 | 4306783.79 | Картометрический метод | 2.50 | – |
| 45 | 373340.52 | 4306761.20 | Картометрический метод | 2.50 | – |
| 46 | 373349.13 | 4306800.31 | Картометрический метод | 2.50 | – |
| 47 | 373357.13 | 4306817.40 | Картометрический метод | 2.50 | – |
| 48 | 373432.13 | 4306805.20 | Картометрический метод | 2.50 | – |
| 49 | 373429.27 | 4306785.17 | Картометрический метод | 2.50 | – |
| 50 | 373444.48 | 4306745.51 | Картометрический метод | 2.50 | – |
| 51 | 373442.69 | 4306715.59 | Картометрический метод | 2.50 | – |
| 52 | 373339.23 | 4306737.62 | Картометрический метод | 2.50 | – |
| 53 | 373338.21 | 4306718.88 | Картометрический метод | 2.50 | – |
| 54 | 373324.39 | 4306720.02 | Картометрический метод | 2.50 | – |
| 55 | 373311.41 | 4306720.25 | Картометрический метод | 2.50 | – |
| 56 | 373249.67 | 4306731.41 | Картометрический | 2.50 | – |

| | | | | | |
|---|---|---|---|---|---|
| | | | метод | | |
| 57 | 373217.89 | 4306745.45 | Картометрический метод | 2.50 | – |
| 58 | 373202.88 | 4306749.36 | Картометрический метод | 2.50 | – |
| 59 | 373150.20 | 4306764.36 | Картометрический метод | 2.50 | – |
| 60 | 373118.47 | 4306780.22 | Картометрический метод | 2.50 | – |
| 61 | 373056.40 | 4306805.02 | Картометрический метод | 2.50 | – |
| 62 | 373034.83 | 4306810.55 | Картометрический метод | 2.50 | – |
| 63 | 373005.92 | 4306814.73 | Картометрический метод | 2.50 | – |
| 64 | 372968.86 | 4306838.50 | Картометрический метод | 2.50 | – |
| 65 | 372937.45 | 4306853.28 | Картометрический метод | 2.50 | – |
| 66 | 372911.86 | 4306851.37 | Картометрический метод | 2.50 | – |
| 67 | 372874.36 | 4306855.27 | Картометрический метод | 2.50 | – |
| 68 | 372867.06 | 4306855.26 | Картометрический метод | 2.50 | – |
| 69 | 372859.85 | 4306853.01 | Картометрический метод | 2.50 | – |
| 70 | 372856.39 | 4306850.82 | Картометрический метод | 2.50 | – |
| 71 | 372851.44 | 4306834.91 | Картометрический метод | 2.50 | – |
| 72 | 372851.76 | 4306831.01 | Картометрический метод | 2.50 | – |
| 73 | 372774.12 | 4306838.23 | Картометрический метод | 2.50 | – |
| 74 | 372776.66 | 4306890.11 | Картометрический метод | 2.50 | – |
| 36 | 372874.67 | 4306893.80 | Картометрический метод | 2.50 | – |

3. Сведения о характерных точках части (частей) границы объекта

| Обозначение характерных точек части границы | Координаты, м | | Метод определения координат характерной точки | Средняя квадратическая погрешность положения характерной точки ($M_t$), м | Описание обозначения точки на местности (при наличии) |
|---|---|---|---|---|---|
| | X | Y | | | |
| 1 | 2 | 3 | 4 | 5 | 6 |
| – | – | – | – | – | – |

**ТЕКСТОВОЕ ОПИСАНИЕ**

местоположения границ населенных пунктов, территориальных зон

| Прохождение границы | | Описание прохождения границы |
|---|---|---|
| от точки | до точки | |
| 1 | 2 | 3 |
| – | – | – |

Граница территориальной зоны застройки индивидуальными жилыми домами и личного подсобного хозяйства в границах с. Моряковский Затон подзоны Ж1-13 Моряковского сельского поселения
(наименование объекта, местоположение границ которого описано (далее - объект)

Раздел 1

| Сведения об объекте | | |
|---|---|---|
| № п/п | Характеристики объекта | Описание характеристик |
| 1 | 2 | 3 |
| 1 | Местоположение объекта | Томская область, Томский район, Моряковское сельское поселение |
| 2 | Площадь объекта +/- величина погрешности определения площади (Р+/- Дельта Р) | 11594 кв.м ± 942.14 кв.м |
| 3 | Иные характеристики объекта | – |

## Раздел 2

| Сведения о местоположении границ объекта | | | | | |
|---|---|---|---|---|---|
| 1. Система координат МСК-70, зона 4 | | | | | |
| 2. Сведения о характерных точках границ объекта | | | | | |
| Обозначение характерных точек границ | Координаты, м | | Метод определения координат характерной точки | Средняя квадратическая погрешность положения характерной точки ($M_t$), м | Описание обозначения точки на местности (при наличии) |
| | X | Y | | | |
| 1 | 2 | 3 | 4 | 5 | 6 |
| Зона1(1) | – | – | – | – | – |
| 1 | 373429.63 | 4306474.16 | Картометрический метод | 2.50 | – |
| 2 | 373441.65 | 4306474.09 | Картометрический метод | 2.50 | – |
| 3 | 373441.52 | 4306466.37 | Картометрический метод | 2.50 | – |
| 4 | 373457.23 | 4306465.56 | Картометрический метод | 2.50 | – |
| 5 | 373457.17 | 4306462.07 | Картометрический метод | 2.50 | – |
| 6 | 373460.12 | 4306461.94 | Картометрический метод | 2.50 | – |
| 7 | 373459.64 | 4306423.18 | Картометрический метод | 2.50 | – |
| 8 | 373416.21 | 4306426.24 | Картометрический метод | 2.50 | – |
| 9 | 373416.87 | 4306465.90 | Картометрический метод | 2.50 | – |
| 10 | 373429.36 | 4306466.03 | Картометрический метод | 2.50 | – |
| 1 | 373429.63 | 4306474.16 | Картометрический метод | 2.50 | – |
| Зона1(2) | – | – | – | – | – |
| 11 | 373489.51 | 4306503.49 | Картометрический метод | 2.50 | – |
| 12 | 373521.85 | 4306502.46 | Картометрический метод | 2.50 | – |
| 13 | 373520.49 | 4306459.65 | Картометрический метод | 2.50 | – |
| 14 | 373512.46 | 4306459.89 | Картометрический метод | 2.50 | – |
| 15 | 373503.71 | 4306460.31 | Картометрический метод | 2.50 | – |
| 16 | 373488.40 | 4306483.88 | Картометрический метод | 2.50 | – |
| 11 | 373489.51 | 4306503.49 | Картометрический метод | 2.50 | – |
| Зона1(3) | – | – | – | – | – |
| 17 | 373584.87 | 4306654.21 | Картометрический метод | 2.50 | – |
| 18 | 373626.19 | 4306651.91 | Картометрический метод | 2.50 | – |
| 19 | 373625.77 | 4306642.99 | Картометрический метод | 2.50 | – |
| 20 | 373643.00 | 4306640.89 | Картометрический метод | 2.50 | – |
| 21 | 373643.32 | 4306626.26 | Картометрический метод | 2.50 | – |
| 22 | 373651.13 | 4306616.05 | Картометрический | 2.50 | – |

| | | | | | |
|---|---|---|---|---|---|
| | | | метод | | |
| 23 | 373656.73 | 4306604.91 | Картометрический метод | 2.50 | – |
| 24 | 373657.13 | 4306574.65 | Картометрический метод | 2.50 | – |
| 25 | 373656.00 | 4306562.61 | Картометрический метод | 2.50 | – |
| 26 | 373656.21 | 4306550.73 | Картометрический метод | 2.50 | – |
| 27 | 373582.44 | 4306555.36 | Картометрический метод | 2.50 | – |
| 17 | 373584.87 | 4306654.21 | Картометрический метод | 2.50 | – |
| Зона1(4) | – | – | – | – | – |
| 28 | 373383.26 | 4306659.43 | Картометрический метод | 2.50 | – |
| 29 | 373420.71 | 4306657.82 | Картометрический метод | 2.50 | – |
| 30 | 373424.31 | 4306656.84 | Картометрический метод | 2.50 | – |
| 31 | 373424.70 | 4306611.50 | Картометрический метод | 2.50 | – |
| 32 | 373407.77 | 4306612.98 | Картометрический метод | 2.50 | – |
| 33 | 373383.13 | 4306615.12 | Картометрический метод | 2.50 | – |
| 34 | 373382.69 | 4306619.83 | Картометрический метод | 2.50 | – |
| 35 | 373383.12 | 4306629.55 | Картометрический метод | 2.50 | – |
| 36 | 373382.99 | 4306647.00 | Картометрический метод | 2.50 | – |
| 37 | 373382.94 | 4306649.46 | Картометрический метод | 2.50 | – |
| 28 | 373383.26 | 4306659.43 | Картометрический метод | 2.50 | – |

3. Сведения о характерных точках части (частей) границы объекта

| Обозначение характерных точек части границы | Координаты, м | | Метод определения координат характерной точки | Средняя квадратическая погрешность положения характерной точки ($M_t$), м | Описание обозначения точки на местности (при наличии) |
|---|---|---|---|---|---|
| | X | Y | | | |
| 1 | 2 | 3 | 4 | 5 | 6 |
| – | – | – | – | – | – |

**ТЕКСТОВОЕ ОПИСАНИЕ**

местоположения границ населенных пунктов, территориальных зон

| Прохождение границы | | Описание прохождения границы |
|---|---|---|
| от точки | до точки | |
| 1 | 2 | 3 |
| – | – | – |

Граница территориальной зоны застройки индивидуальными жилыми домами и личного подсобного хозяйства в границах д. Губино подзоны Ж1-14 Моряковского сельского поселения
(наименование объекта, местоположение границ которого описано (далее - объект)

Раздел 1

| Сведения об объекте | | |
|---|---|---|
| № п/п | Характеристики объекта | Описание характеристик |
| 1 | 2 | 3 |
| 1 | Местоположение объекта | Томская область, Томский район, Моряковское сельское поселение |
| 2 | Площадь объекта +/- величина погрешности определения площади (Р+/- Дельта Р) | 340040 кв.м ± 5102.38 кв.м |
| 3 | Иные характеристики объекта | – |

## Раздел 2

| Сведения о местоположении границ объекта | | | | | |
|---|---|---|---|---|---|
| 1. Система координат МСК-70, зона 4 | | | | | |
| 2. Сведения о характерных точках границ объекта | | | | | |
| Обозначение характерных точек границ | Координаты, м | | Метод определения координат характерной точки | Средняя квадратическая погрешность положения характерной точки ($M_t$), м | Описание обозначения точки на местности (при наличии) |
| | X | Y | | | |
| 1 | 2 | 3 | 4 | 5 | 6 |
| Зона1(1) | – | – | – | – | – |
| 1 | 362184.89 | 4304169.67 | Картометрический метод | 2.50 | – |
| 2 | 362229.58 | 4304167.15 | Картометрический метод | 2.50 | – |
| 3 | 362227.61 | 4304133.38 | Картометрический метод | 2.50 | – |
| 4 | 362182.91 | 4304135.75 | Картометрический метод | 2.50 | – |
| 1 | 362184.89 | 4304169.67 | Картометрический метод | 2.50 | – |
| Зона1(2) | – | – | – | – | – |
| 5 | 362069.03 | 4304196.94 | Картометрический метод | 2.50 | – |
| 6 | 362089.29 | 4304185.40 | Картометрический метод | 2.50 | – |
| 7 | 362104.38 | 4304184.75 | Картометрический метод | 2.50 | – |
| 8 | 362101.38 | 4304167.89 | Картометрический метод | 2.50 | – |
| 9 | 362057.77 | 4304154.55 | Картометрический метод | 2.50 | – |
| 10 | 362049.85 | 4304170.55 | Картометрический метод | 2.50 | – |
| 11 | 362047.61 | 4304177.41 | Картометрический метод | 2.50 | – |
| 12 | 362045.98 | 4304182.96 | Картометрический метод | 2.50 | – |
| 13 | 362045.52 | 4304183.81 | Картометрический метод | 2.50 | – |
| 14 | 362044.93 | 4304185.61 | Картометрический метод | 2.50 | – |
| 5 | 362069.03 | 4304196.94 | Картометрический метод | 2.50 | – |
| Зона1(3) | – | – | – | – | – |
| 15 | 362073.62 | 4304404.68 | Картометрический метод | 2.50 | – |
| 16 | 362147.37 | 4304403.76 | Картометрический метод | 2.50 | – |
| 17 | 362143.57 | 4304254.86 | Картометрический метод | 2.50 | – |
| 18 | 362142.75 | 4304202.47 | Картометрический метод | 2.50 | – |
| 19 | 362141.75 | 4304202.72 | Картометрический метод | 2.50 | – |
| 20 | 362137.98 | 4304199.68 | Картометрический метод | 2.50 | – |
| 21 | 362130.19 | 4304189.59 | Картометрический метод | 2.50 | – |
| 22 | 362067.39 | 4304202.65 | Картометрический | 2.50 | – |

| | | | | | |
|---|---|---|---|---|---|
| | | | метод | | |
| 23 | 362056.72 | 4304206.20 | Картометрический метод | 2.50 | – |
| 24 | 362037.21 | 4304199.11 | Картометрический метод | 2.50 | – |
| 25 | 362037.17 | 4304199.07 | Картометрический метод | 2.50 | – |
| 26 | 362031.77 | 4304207.59 | Картометрический метод | 2.50 | – |
| 27 | 361999.79 | 4304277.03 | Картометрический метод | 2.50 | – |
| 28 | 361980.94 | 4304277.56 | Картометрический метод | 2.50 | – |
| 29 | 361959.00 | 4304276.03 | Картометрический метод | 2.50 | – |
| 30 | 361962.49 | 4304297.21 | Картометрический метод | 2.50 | – |
| 31 | 361958.91 | 4304327.04 | Картометрический метод | 2.50 | – |
| 32 | 361943.68 | 4304365.63 | Картометрический метод | 2.50 | – |
| 33 | 361958.63 | 4304367.23 | Картометрический метод | 2.50 | – |
| 34 | 361979.73 | 4304369.50 | Картометрический метод | 2.50 | – |
| 35 | 361984.45 | 4304367.96 | Картометрический метод | 2.50 | – |
| 36 | 361998.84 | 4304371.29 | Картометрический метод | 2.50 | – |
| 37 | 362042.59 | 4304383.13 | Картометрический метод | 2.50 | – |
| 38 | 362053.00 | 4304390.97 | Картометрический метод | 2.50 | – |
| 39 | 362064.43 | 4304398.31 | Картометрический метод | 2.50 | – |
| 40 | 362072.08 | 4304403.75 | Картометрический метод | 2.50 | – |
| 15 | 362073.62 | 4304404.68 | Картометрический метод | 2.50 | – |
| Зона1(4) | – | – | – | – | – |
| 41 | 362426.71 | 4304512.35 | Картометрический метод | 2.50 | – |
| 42 | 362453.29 | 4304510.39 | Картометрический метод | 2.50 | – |
| 43 | 362464.68 | 4304509.87 | Картометрический метод | 2.50 | – |
| 44 | 362486.71 | 4304508.67 | Картометрический метод | 2.50 | – |
| 45 | 362484.85 | 4304482.75 | Картометрический метод | 2.50 | – |
| 46 | 362495.49 | 4304481.75 | Картометрический метод | 2.50 | – |
| 47 | 362517.86 | 4304479.53 | Картометрический метод | 2.50 | – |
| 48 | 362527.34 | 4304478.59 | Картометрический метод | 2.50 | – |
| 49 | 362511.10 | 4304465.69 | Картометрический метод | 2.50 | – |
| 50 | 362496.92 | 4304430.04 | Картометрический метод | 2.50 | – |
| 51 | 362498.07 | 4304422.72 | Картометрический метод | 2.50 | – |
| 52 | 362498.40 | 4304401.07 | Картометрический метод | 2.50 | – |
| 53 | 362500.09 | 4304388.89 | Картометрический метод | 2.50 | – |
| 54 | 362494.59 | 4304366.38 | Картометрический метод | 2.50 | – |

| | | | | | |
|---|---|---|---|---|---|
| 55 | 362493.88 | 4304336.29 | Картометрический метод | 2.50 | – |
| 56 | 362487.05 | 4304323.88 | Картометрический метод | 2.50 | – |
| 57 | 362475.91 | 4304313.68 | Картометрический метод | 2.50 | – |
| 58 | 362472.87 | 4304310.89 | Картометрический метод | 2.50 | – |
| 59 | 362467.56 | 4304306.02 | Картометрический метод | 2.50 | – |
| 60 | 362462.22 | 4304292.81 | Картометрический метод | 2.50 | – |
| 61 | 362458.58 | 4304275.71 | Картометрический метод | 2.50 | – |
| 62 | 362457.98 | 4304272.05 | Картометрический метод | 2.50 | – |
| 63 | 362453.02 | 4304272.67 | Картометрический метод | 2.50 | – |
| 64 | 362451.51 | 4304257.42 | Картометрический метод | 2.50 | – |
| 65 | 362452.31 | 4304255.35 | Картометрический метод | 2.50 | – |
| 66 | 362457.40 | 4304234.41 | Картометрический метод | 2.50 | – |
| 67 | 362456.94 | 4304216.65 | Картометрический метод | 2.50 | – |
| 68 | 362449.00 | 4304207.69 | Картометрический метод | 2.50 | – |
| 69 | 362430.26 | 4304211.61 | Картометрический метод | 2.50 | – |
| 70 | 362406.69 | 4304216.38 | Картометрический метод | 2.50 | – |
| 71 | 362398.16 | 4304243.25 | Картометрический метод | 2.50 | – |
| 72 | 362397.62 | 4304247.44 | Картометрический метод | 2.50 | – |
| 73 | 362395.16 | 4304255.37 | Картометрический метод | 2.50 | – |
| 74 | 362401.67 | 4304315.85 | Картометрический метод | 2.50 | – |
| 75 | 362407.45 | 4304369.57 | Картометрический метод | 2.50 | – |
| 76 | 362410.83 | 4304394.11 | Картометрический метод | 2.50 | – |
| 77 | 362422.93 | 4304507.68 | Картометрический метод | 2.50 | – |
| 78 | 362423.58 | 4304512.23 | Картометрический метод | 2.50 | – |
| 41 | 362426.71 | 4304512.35 | Картометрический метод | 2.50 | – |
| Зона1(5) | – | – | – | – | – |
| 79 | 362289.28 | 4304521.01 | Картометрический метод | 2.50 | – |
| 80 | 362301.63 | 4304518.74 | Картометрический метод | 2.50 | – |
| 81 | 362338.81 | 4304516.81 | Картометрический метод | 2.50 | – |
| 82 | 362378.33 | 4304514.74 | Картометрический метод | 2.50 | – |
| 83 | 362386.44 | 4304514.25 | Картометрический метод | 2.50 | – |
| 84 | 362388.93 | 4304513.04 | Картометрический метод | 2.50 | – |
| 85 | 362395.92 | 4304505.08 | Картометрический метод | 2.50 | – |
| 86 | 362407.20 | 4304505.14 | Картометрический метод | 2.50 | – |
| 87 | 362412.81 | 4304508.13 | Картометрический | 2.50 | – |

| | | | | | |
|---|---|---|---|---|---|
| | | | метод | | |
| 88 | 362407.37 | 4304450.66 | Картометрический метод | 2.50 | – |
| 89 | 362401.95 | 4304395.32 | Картометрический метод | 2.50 | – |
| 90 | 362397.55 | 4304370.99 | Картометрический метод | 2.50 | – |
| 91 | 362385.80 | 4304258.26 | Картометрический метод | 2.50 | – |
| 92 | 362388.03 | 4304242.12 | Картометрический метод | 2.50 | – |
| 93 | 362388.37 | 4304239.51 | Картометрический метод | 2.50 | – |
| 94 | 362382.02 | 4304237.07 | Картометрический метод | 2.50 | – |
| 95 | 362373.77 | 4304217.96 | Картометрический метод | 2.50 | – |
| 96 | 362369.22 | 4304200.98 | Картометрический метод | 2.50 | – |
| 97 | 362369.69 | 4304194.59 | Картометрический метод | 2.50 | – |
| 98 | 362381.98 | 4304173.60 | Картометрический метод | 2.50 | – |
| 99 | 362374.69 | 4304169.06 | Картометрический метод | 2.50 | – |
| 100 | 362371.03 | 4304169.47 | Картометрический метод | 2.50 | – |
| 101 | 362350.02 | 4304181.00 | Картометрический метод | 2.50 | – |
| 102 | 362310.28 | 4304166.74 | Картометрический метод | 2.50 | – |
| 103 | 362307.39 | 4304165.87 | Картометрический метод | 2.50 | – |
| 104 | 362300.50 | 4304161.88 | Картометрический метод | 2.50 | – |
| 105 | 362300.20 | 4304153.50 | Картометрический метод | 2.50 | – |
| 106 | 362305.58 | 4304152.92 | Картометрический метод | 2.50 | – |
| 107 | 362303.16 | 4304129.13 | Картометрический метод | 2.50 | – |
| 108 | 362241.48 | 4304136.02 | Картометрический метод | 2.50 | – |
| 109 | 362244.01 | 4304160.41 | Картометрический метод | 2.50 | – |
| 110 | 362241.16 | 4304168.03 | Картометрический метод | 2.50 | – |
| 111 | 362239.71 | 4304173.35 | Картометрический метод | 2.50 | – |
| 112 | 362249.82 | 4304213.55 | Картометрический метод | 2.50 | – |
| 113 | 362255.06 | 4304272.54 | Картометрический метод | 2.50 | – |
| 114 | 362265.76 | 4304387.85 | Картометрический метод | 2.50 | – |
| 115 | 362271.59 | 4304418.57 | Картометрический метод | 2.50 | – |
| 116 | 362283.90 | 4304513.81 | Картометрический метод | 2.50 | – |
| 117 | 362286.13 | 4304520.82 | Картометрический метод | 2.50 | – |
| 79 | 362289.28 | 4304521.01 | Картометрический метод | 2.50 | – |
| Зона1(6) | – | – | – | – | – |
| 118 | 361997.16 | 4304524.60 | Картометрический метод | 2.50 | – |
| 119 | 362026.12 | 4304509.74 | Картометрический метод | 2.50 | – |

| | | | | | |
|---|---|---|---|---|---|
| 120 | 362034.54 | 4304508.42 | Картометрический метод | 2.50 | – |
| 121 | 362024.10 | 4304470.49 | Картометрический метод | 2.50 | – |
| 122 | 362024.35 | 4304469.31 | Картометрический метод | 2.50 | – |
| 123 | 362024.34 | 4304469.31 | Картометрический метод | 2.50 | – |
| 124 | 362025.57 | 4304463.43 | Картометрический метод | 2.50 | – |
| 125 | 362028.52 | 4304461.55 | Картометрический метод | 2.50 | – |
| 126 | 362028.60 | 4304450.40 | Картометрический метод | 2.50 | – |
| 127 | 362033.41 | 4304434.29 | Картометрический метод | 2.50 | – |
| 128 | 362041.04 | 4304424.43 | Картометрический метод | 2.50 | – |
| 129 | 362042.69 | 4304421.96 | Картометрический метод | 2.50 | – |
| 130 | 362044.84 | 4304419.71 | Картометрический метод | 2.50 | – |
| 131 | 362048.02 | 4304410.34 | Картометрический метод | 2.50 | – |
| 132 | 362047.14 | 4304402.67 | Картометрический метод | 2.50 | – |
| 133 | 362040.65 | 4304396.84 | Картометрический метод | 2.50 | – |
| 134 | 362039.00 | 4304393.52 | Картометрический метод | 2.50 | – |
| 135 | 362037.96 | 4304391.41 | Картометрический метод | 2.50 | – |
| 136 | 362010.01 | 4304383.29 | Картометрический метод | 2.50 | – |
| 137 | 361990.81 | 4304379.83 | Картометрический метод | 2.50 | – |
| 138 | 361983.85 | 4304378.58 | Картометрический метод | 2.50 | – |
| 139 | 361953.85 | 4304387.65 | Картометрический метод | 2.50 | – |
| 140 | 361943.01 | 4304386.06 | Картометрический метод | 2.50 | – |
| 141 | 361935.09 | 4304387.83 | Картометрический метод | 2.50 | – |
| 142 | 361932.90 | 4304410.84 | Картометрический метод | 2.50 | – |
| 143 | 361937.29 | 4304439.88 | Картометрический метод | 2.50 | – |
| 144 | 361946.33 | 4304470.02 | Картометрический метод | 2.50 | – |
| 145 | 361956.63 | 4304481.95 | Картометрический метод | 2.50 | – |
| 146 | 361964.52 | 4304481.35 | Картометрический метод | 2.50 | – |
| 147 | 361981.67 | 4304479.19 | Картометрический метод | 2.50 | – |
| 118 | 361997.16 | 4304524.60 | Картометрический метод | 2.50 | – |
| Зона1(7) | – | – | – | – | – |
| 148 | 362177.83 | 4304527.51 | Картометрический метод | 2.50 | – |
| 149 | 362179.66 | 4304527.17 | Картометрический метод | 2.50 | – |
| 150 | 362200.83 | 4304526.37 | Картометрический метод | 2.50 | – |
| 151 | 362206.51 | 4304524.94 | Картометрический метод | 2.50 | – |
| 152 | 362227.10 | 4304523.75 | Картометрический | 2.50 | – |

| | | | | | |
|---|---|---|---|---|---|
| | | | метод | | |
| 153 | 362270.43 | 4304520.54 | Картометрический метод | 2.50 | – |
| 154 | 362274.65 | 4304514.78 | Картометрический метод | 2.50 | – |
| 155 | 362270.05 | 4304480.00 | Картометрический метод | 2.50 | – |
| 156 | 362264.66 | 4304441.38 | Картометрический метод | 2.50 | – |
| 157 | 362261.67 | 4304419.91 | Картометрический метод | 2.50 | – |
| 158 | 362257.64 | 4304389.07 | Картометрический метод | 2.50 | – |
| 159 | 362246.79 | 4304273.79 | Картометрический метод | 2.50 | – |
| 160 | 362244.48 | 4304218.35 | Картометрический метод | 2.50 | – |
| 161 | 362232.89 | 4304184.81 | Картометрический метод | 2.50 | – |
| 162 | 362232.56 | 4304185.02 | Картометрический метод | 2.50 | – |
| 163 | 362226.53 | 4304188.84 | Картометрический метод | 2.50 | – |
| 164 | 362208.03 | 4304185.00 | Картометрический метод | 2.50 | – |
| 165 | 362201.92 | 4304182.74 | Картометрический метод | 2.50 | – |
| 166 | 362190.39 | 4304177.14 | Картометрический метод | 2.50 | – |
| 167 | 362171.99 | 4304168.16 | Картометрический метод | 2.50 | – |
| 168 | 362163.31 | 4304168.81 | Картометрический метод | 2.50 | – |
| 169 | 362162.56 | 4304182.68 | Картометрический метод | 2.50 | – |
| 170 | 362155.63 | 4304198.88 | Картометрический метод | 2.50 | – |
| 171 | 362152.74 | 4304199.71 | Картометрический метод | 2.50 | – |
| 172 | 362151.86 | 4304223.24 | Картометрический метод | 2.50 | – |
| 173 | 362153.57 | 4304254.66 | Картометрический метод | 2.50 | – |
| 174 | 362155.60 | 4304353.61 | Картометрический метод | 2.50 | – |
| 175 | 362157.59 | 4304412.42 | Картометрический метод | 2.50 | – |
| 176 | 362162.41 | 4304446.06 | Картометрический метод | 2.50 | – |
| 177 | 362175.74 | 4304518.58 | Картометрический метод | 2.50 | – |
| 148 | 362177.83 | 4304527.51 | Картометрический метод | 2.50 | – |
| Зона1(8) | – | – | – | – | – |
| 178 | 362017.62 | 4304584.58 | Картометрический метод | 2.50 | – |
| 179 | 362026.94 | 4304575.94 | Картометрический метод | 2.50 | – |
| 180 | 362056.13 | 4304555.18 | Картометрический метод | 2.50 | – |
| 181 | 362084.42 | 4304540.60 | Картометрический метод | 2.50 | – |
| 182 | 362113.98 | 4304527.64 | Картометрический метод | 2.50 | – |
| 183 | 362149.95 | 4304523.37 | Картометрический метод | 2.50 | – |
| 184 | 362160.83 | 4304526.39 | Картометрический метод | 2.50 | – |

| | | | | | |
|---|---|---|---|---|---|
| 185 | 362164.56 | 4304519.11 | Картометрический метод | 2.50 | – |
| 186 | 362147.68 | 4304413.76 | Картометрический метод | 2.50 | – |
| 187 | 362073.41 | 4304414.68 | Картометрический метод | 2.50 | – |
| 188 | 362072.12 | 4304415.54 | Картометрический метод | 2.50 | – |
| 189 | 362047.96 | 4304431.84 | Картометрический метод | 2.50 | – |
| 190 | 362042.46 | 4304438.95 | Картометрический метод | 2.50 | – |
| 191 | 362037.26 | 4304456.28 | Картометрический метод | 2.50 | – |
| 192 | 362036.33 | 4304460.76 | Картометрический метод | 2.50 | – |
| 193 | 362036.34 | 4304460.76 | Картометрический метод | 2.50 | – |
| 194 | 362035.06 | 4304466.90 | Картометрический метод | 2.50 | – |
| 195 | 362034.38 | 4304470.15 | Картометрический метод | 2.50 | – |
| 196 | 362044.33 | 4304505.69 | Картометрический метод | 2.50 | – |
| 197 | 362040.02 | 4304512.14 | Картометрический метод | 2.50 | – |
| 198 | 362000.39 | 4304534.06 | Картометрический метод | 2.50 | – |
| 178 | 362017.62 | 4304584.58 | Картометрический метод | 2.50 | – |
| Зона1(9) | – | – | – | – | – |
| 199 | 362441.83 | 4304784.52 | Картометрический метод | 2.50 | – |
| 200 | 362444.88 | 4304759.55 | Картометрический метод | 2.50 | – |
| 201 | 362443.68 | 4304740.05 | Картометрический метод | 2.50 | – |
| 202 | 362431.25 | 4304632.59 | Картометрический метод | 2.50 | – |
| 203 | 362413.57 | 4304539.25 | Картометрический метод | 2.50 | – |
| 204 | 362409.76 | 4304533.48 | Картометрический метод | 2.50 | – |
| 205 | 362406.03 | 4304532.78 | Картометрический метод | 2.50 | – |
| 206 | 362385.52 | 4304533.17 | Картометрический метод | 2.50 | – |
| 207 | 362363.74 | 4304533.89 | Картометрический метод | 2.50 | – |
| 208 | 362344.23 | 4304533.45 | Картометрический метод | 2.50 | – |
| 209 | 362321.68 | 4304534.33 | Картометрический метод | 2.50 | – |
| 210 | 362297.55 | 4304535.37 | Картометрический метод | 2.50 | – |
| 211 | 362286.73 | 4304536.02 | Картометрический метод | 2.50 | – |
| 212 | 362285.36 | 4304541.44 | Картометрический метод | 2.50 | – |
| 213 | 362290.47 | 4304598.94 | Картометрический метод | 2.50 | – |
| 214 | 362314.15 | 4304692.95 | Картометрический метод | 2.50 | – |
| 215 | 362324.14 | 4304751.81 | Картометрический метод | 2.50 | – |
| 216 | 362325.15 | 4304766.21 | Картометрический метод | 2.50 | – |
| 217 | 362329.00 | 4304780.42 | Картометрический | 2.50 | – |

| | | | | | |
|---|---|---|---|---|---|
| | | | метод | | |
| 218 | 362343.19 | 4304778.40 | Картометрический метод | 2.50 | – |
| 219 | 362412.83 | 4304781.20 | Картометрический метод | 2.50 | – |
| 199 | 362441.83 | 4304784.52 | Картометрический метод | 2.50 | – |
| Зона1(10) | – | – | – | – | – |
| 220 | 362543.10 | 4304839.28 | Картометрический метод | 2.50 | – |
| 221 | 362548.70 | 4304806.82 | Картометрический метод | 2.50 | – |
| 222 | 362545.27 | 4304803.81 | Картометрический метод | 2.50 | – |
| 223 | 362545.10 | 4304804.53 | Картометрический метод | 2.50 | – |
| 224 | 362543.69 | 4304803.22 | Картометрический метод | 2.50 | – |
| 225 | 362540.94 | 4304788.13 | Картометрический метод | 2.50 | – |
| 226 | 362548.34 | 4304775.38 | Картометрический метод | 2.50 | – |
| 227 | 362556.57 | 4304757.52 | Картометрический метод | 2.50 | – |
| 228 | 362552.38 | 4304742.43 | Картометрический метод | 2.50 | – |
| 229 | 362538.22 | 4304733.74 | Картометрический метод | 2.50 | – |
| 230 | 362532.34 | 4304729.63 | Картометрический метод | 2.50 | – |
| 231 | 362520.38 | 4304722.38 | Картометрический метод | 2.50 | – |
| 232 | 362523.12 | 4304704.03 | Картометрический метод | 2.50 | – |
| 233 | 362522.94 | 4304692.94 | Картометрический метод | 2.50 | – |
| 234 | 362535.75 | 4304677.59 | Картометрический метод | 2.50 | – |
| 235 | 362533.19 | 4304658.38 | Картометрический метод | 2.50 | – |
| 236 | 362527.31 | 4304639.16 | Картометрический метод | 2.50 | – |
| 237 | 362532.31 | 4304620.90 | Картометрический метод | 2.50 | – |
| 238 | 362553.78 | 4304608.99 | Картометрический метод | 2.50 | – |
| 239 | 362557.90 | 4304592.14 | Картометрический метод | 2.50 | – |
| 240 | 362569.78 | 4304581.58 | Картометрический метод | 2.50 | – |
| 241 | 362575.32 | 4304570.27 | Картометрический метод | 2.50 | – |
| 242 | 362582.05 | 4304558.27 | Картометрический метод | 2.50 | – |
| 243 | 362592.61 | 4304556.03 | Картометрический метод | 2.50 | – |
| 244 | 362605.00 | 4304540.38 | Картометрический метод | 2.50 | – |
| 245 | 362602.40 | 4304590.31 | Картометрический метод | 2.50 | – |
| 246 | 362599.81 | 4304640.25 | Картометрический метод | 2.50 | – |
| 247 | 362629.78 | 4304641.80 | Картометрический метод | 2.50 | – |
| 248 | 362632.37 | 4304591.87 | Картометрический метод | 2.50 | – |
| 249 | 362634.96 | 4304541.93 | Картометрический метод | 2.50 | – |

| | | | | | |
|---|---|---|---|---|---|
| 250 | 362614.46 | 4304540.86 | Картометрический метод | 2.50 | – |
| 251 | 362613.57 | 4304531.68 | Картометрический метод | 2.50 | – |
| 252 | 362543.23 | 4304534.99 | Картометрический метод | 2.50 | – |
| 253 | 362542.99 | 4304527.06 | Картометрический метод | 2.50 | – |
| 254 | 362513.93 | 4304528.28 | Картометрический метод | 2.50 | – |
| 255 | 362462.08 | 4304529.62 | Картометрический метод | 2.50 | – |
| 256 | 362449.73 | 4304541.62 | Картометрический метод | 2.50 | – |
| 257 | 362436.44 | 4304541.45 | Картометрический метод | 2.50 | – |
| 258 | 362424.34 | 4304538.33 | Картометрический метод | 2.50 | – |
| 259 | 362439.46 | 4304630.13 | Картометрический метод | 2.50 | – |
| 260 | 362452.33 | 4304739.87 | Картометрический метод | 2.50 | – |
| 261 | 362451.22 | 4304750.00 | Картометрический метод | 2.50 | – |
| 262 | 362449.91 | 4304806.60 | Картометрический метод | 2.50 | – |
| 263 | 362450.86 | 4304815.55 | Картометрический метод | 2.50 | – |
| 220 | 362543.10 | 4304839.28 | Картометрический метод | 2.50 | – |
| Зона1(11) | – | – | – | – | – |
| 264 | 362430.52 | 4305021.29 | Картометрический метод | 2.50 | – |
| 265 | 362431.29 | 4305016.84 | Картометрический метод | 2.50 | – |
| 266 | 362438.16 | 4304977.70 | Картометрический метод | 2.50 | – |
| 267 | 362450.13 | 4304954.89 | Картометрический метод | 2.50 | – |
| 268 | 362454.39 | 4304942.70 | Картометрический метод | 2.50 | – |
| 269 | 362450.18 | 4304902.97 | Картометрический метод | 2.50 | – |
| 270 | 362404.85 | 4304835.67 | Картометрический метод | 2.50 | – |
| 271 | 362397.88 | 4304839.91 | Картометрический метод | 2.50 | – |
| 272 | 362388.18 | 4304825.81 | Картометрический метод | 2.50 | – |
| 273 | 362372.97 | 4304835.27 | Картометрический метод | 2.50 | – |
| 274 | 362356.84 | 4304844.40 | Картометрический метод | 2.50 | – |
| 275 | 362349.41 | 4304846.33 | Картометрический метод | 2.50 | – |
| 276 | 362337.45 | 4304848.33 | Картометрический метод | 2.50 | – |
| 277 | 362334.53 | 4304848.18 | Картометрический метод | 2.50 | – |
| 278 | 362318.01 | 4304841.96 | Картометрический метод | 2.50 | – |
| 279 | 362297.71 | 4304822.45 | Картометрический метод | 2.50 | – |
| 280 | 362291.97 | 4304803.82 | Картометрический метод | 2.50 | – |
| 281 | 362319.14 | 4304782.10 | Картометрический метод | 2.50 | – |
| 282 | 362304.33 | 4304694.91 | Картометрический | 2.50 | – |

| | | | | | |
|---|---|---|---|---|---|
| | | | метод | | |
| 283 | 362284.04 | 4304599.74 | Картометрический метод | 2.50 | – |
| 284 | 362278.17 | 4304541.77 | Картометрический метод | 2.50 | – |
| 285 | 362275.17 | 4304536.52 | Картометрический метод | 2.50 | – |
| 286 | 362269.75 | 4304536.10 | Картометрический метод | 2.50 | – |
| 287 | 362258.99 | 4304537.30 | Картометрический метод | 2.50 | – |
| 288 | 362244.22 | 4304538.63 | Картометрический метод | 2.50 | – |
| 289 | 362223.67 | 4304539.94 | Картометрический метод | 2.50 | – |
| 290 | 362202.57 | 4304541.34 | Картометрический метод | 2.50 | – |
| 291 | 362185.63 | 4304542.60 | Картометрический метод | 2.50 | – |
| 292 | 362178.93 | 4304543.28 | Картометрический метод | 2.50 | – |
| 293 | 362177.64 | 4304547.47 | Картометрический метод | 2.50 | – |
| 294 | 362184.35 | 4304625.00 | Картометрический метод | 2.50 | – |
| 295 | 362196.70 | 4304699.21 | Картометрический метод | 2.50 | – |
| 296 | 362199.52 | 4304757.78 | Картометрический метод | 2.50 | – |
| 297 | 362201.39 | 4304778.27 | Картометрический метод | 2.50 | – |
| 298 | 362217.08 | 4304797.94 | Картометрический метод | 2.50 | – |
| 299 | 362262.70 | 4304858.18 | Картометрический метод | 2.50 | – |
| 300 | 362300.86 | 4304905.65 | Картометрический метод | 2.50 | – |
| 301 | 362318.61 | 4304923.48 | Картометрический метод | 2.50 | – |
| 302 | 362341.41 | 4304942.54 | Картометрический метод | 2.50 | – |
| 303 | 362378.76 | 4304987.90 | Картометрический метод | 2.50 | – |
| 304 | 362426.11 | 4305018.39 | Картометрический метод | 2.50 | – |
| 264 | 362430.52 | 4305021.29 | Картометрический метод | 2.50 | – |
| Зона1(12) | – | – | – | – | – |
| 305 | 362391.25 | 4305083.37 | Картометрический метод | 2.50 | – |
| 306 | 362414.98 | 4305051.23 | Картометрический метод | 2.50 | – |
| 307 | 362422.78 | 4305028.20 | Картометрический метод | 2.50 | – |
| 308 | 362372.75 | 4304994.12 | Картометрический метод | 2.50 | – |
| 309 | 362336.29 | 4304949.28 | Картометрический метод | 2.50 | – |
| 310 | 362324.42 | 4304936.33 | Картометрический метод | 2.50 | – |
| 311 | 362309.63 | 4304921.42 | Картометрический метод | 2.50 | – |
| 312 | 362297.80 | 4304911.89 | Картометрический метод | 2.50 | – |
| 313 | 362278.76 | 4304889.05 | Картометрический метод | 2.50 | – |
| 314 | 362236.47 | 4304837.43 | Картометрический метод | 2.50 | – |

| | | | | | |
|---|---|---|---|---|---|
| 315 | 362214.53 | 4304809.68 | Картометрический метод | 2.50 | – |
| 316 | 362204.60 | 4304797.58 | Картометрический метод | 2.50 | – |
| 317 | 362195.09 | 4304782.19 | Картометрический метод | 2.50 | – |
| 318 | 362192.32 | 4304767.08 | Картометрический метод | 2.50 | – |
| 319 | 362190.42 | 4304721.36 | Картометрический метод | 2.50 | – |
| 320 | 362187.47 | 4304700.31 | Картометрический метод | 2.50 | – |
| 321 | 362175.41 | 4304626.43 | Картометрический метод | 2.50 | – |
| 322 | 362172.77 | 4304600.61 | Картометрический метод | 2.50 | – |
| 323 | 362167.78 | 4304551.70 | Картометрический метод | 2.50 | – |
| 324 | 362167.42 | 4304548.21 | Картометрический метод | 2.50 | – |
| 325 | 362164.61 | 4304548.44 | Картометрический метод | 2.50 | – |
| 326 | 362138.49 | 4304555.16 | Картометрический метод | 2.50 | – |
| 327 | 362123.71 | 4304568.99 | Картометрический метод | 2.50 | – |
| 328 | 362127.84 | 4304599.35 | Картометрический метод | 2.50 | – |
| 329 | 362096.42 | 4304613.60 | Картометрический метод | 2.50 | – |
| 330 | 362028.34 | 4304645.13 | Картометрический метод | 2.50 | – |
| 331 | 361989.23 | 4304671.04 | Картометрический метод | 2.50 | – |
| 332 | 362016.85 | 4304725.48 | Картометрический метод | 2.50 | – |
| 333 | 362064.03 | 4304781.82 | Картометрический метод | 2.50 | – |
| 334 | 362106.50 | 4304761.29 | Картометрический метод | 2.50 | – |
| 335 | 362124.75 | 4304793.22 | Картометрический метод | 2.50 | – |
| 336 | 362129.37 | 4304856.13 | Картометрический метод | 2.50 | – |
| 337 | 362212.49 | 4304951.84 | Картометрический метод | 2.50 | – |
| 338 | 362289.53 | 4305032.44 | Картометрический метод | 2.50 | – |
| 339 | 362306.82 | 4305018.00 | Картометрический метод | 2.50 | – |
| 305 | 362391.25 | 4305083.37 | Картометрический метод | 2.50 | – |

3. Сведения о характерных точках части (частей) границы объекта

| Обозначение характерных точек части границы | Координаты, м | | Метод определения координат характерной точки | Средняя квадратическая погрешность положения характерной точки ($M_t$), м | Описание обозначения точки на местности (при наличии) |
|---|---|---|---|---|---|
| | X | Y | | | |
| 1 | 2 | 3 | 4 | 5 | 6 |
| – | – | – | – | – | – |

**ТЕКСТОВОЕ ОПИСАНИЕ**

местоположения границ населенных пунктов, территориальных зон

| Прохождение границы | | Описание прохождения границы |
|---|---|---|
| от точки | до точки | |
| 1 | 2 | 3 |
| – | – | – |

Граница территориальной зоны застройки индивидуальными жилыми домами и личного подсобного хозяйства в границах д. Губино подзоны Ж1-15 Моряковского сельского поселения
(наименование объекта, местоположение границ которого описано (далее - объект)

Раздел 1

| Сведения об объекте | | |
|---|---|---|
| № п/п | Характеристики объекта | Описание характеристик |
| 1 | 2 | 3 |
| 1 | Местоположение объекта | Томская область, Томский район, Моряковское сельское поселение |
| 2 | Площадь объекта +/- величина погрешности определения площади (Р+/- Дельта Р) | 394343 кв.м ± 5494.71 кв.м |
| 3 | Иные характеристики объекта | – |

## Раздел 2

| Сведения о местоположении границ объекта | | | | | |
|---|---|---|---|---|---|
| 1. Система координат МСК-70, зона 4 | | | | | |
| 2. Сведения о характерных точках границ объекта | | | | | |
| Обозначение характерных точек границ | Координаты, м | | Метод определения координат характерной точки | Средняя квадратическая погрешность положения характерной точки ($M_t$), м | Описание обозначения точки на местности (при наличии) |
| | X | Y | | | |
| 1 | 2 | 3 | 4 | 5 | 6 |
| Зона1(1) | – | – | – | – | – |
| 1 | 361474.70 | 4304857.50 | Картометрический метод | 2.50 | – |
| 2 | 361497.19 | 4304829.38 | Картометрический метод | 2.50 | – |
| 3 | 361454.53 | 4304798.38 | Картометрический метод | 2.50 | – |
| 4 | 361446.95 | 4304807.68 | Картометрический метод | 2.50 | – |
| 5 | 361439.20 | 4304801.37 | Картометрический метод | 2.50 | – |
| 6 | 361446.78 | 4304792.06 | Картометрический метод | 2.50 | – |
| 7 | 361439.93 | 4304785.98 | Картометрический метод | 2.50 | – |
| 8 | 361436.99 | 4304783.39 | Картометрический метод | 2.50 | – |
| 9 | 361426.26 | 4304774.52 | Картометрический метод | 2.50 | – |
| 10 | 361418.55 | 4304766.26 | Картометрический метод | 2.50 | – |
| 11 | 361418.06 | 4304767.03 | Картометрический метод | 2.50 | – |
| 12 | 361405.84 | 4304782.50 | Картометрический метод | 2.50 | – |
| 13 | 361390.66 | 4304783.93 | Картометрический метод | 2.50 | – |
| 14 | 361379.78 | 4304776.22 | Картометрический метод | 2.50 | – |
| 15 | 361369.37 | 4304754.66 | Картометрический метод | 2.50 | – |
| 16 | 361346.22 | 4304738.24 | Картометрический метод | 2.50 | – |
| 17 | 361308.41 | 4304711.44 | Картометрический метод | 2.50 | – |
| 18 | 361288.00 | 4304702.78 | Картометрический метод | 2.50 | – |
| 19 | 361229.87 | 4304718.59 | Картометрический метод | 2.50 | – |
| 20 | 361206.94 | 4304715.03 | Картометрический метод | 2.50 | – |
| 21 | 361164.00 | 4304692.13 | Картометрический метод | 2.50 | – |
| 22 | 361156.48 | 4304678.62 | Картометрический метод | 2.50 | – |
| 23 | 361139.77 | 4304684.14 | Картометрический метод | 2.50 | – |
| 24 | 361133.39 | 4304693.85 | Картометрический метод | 2.50 | – |
| 25 | 361130.07 | 4304704.97 | Картометрический | 2.50 | – |

| | | | | | |
|---|---|---|---|---|---|
| | | | метод | | |
| 26 | 361122.29 | 4304724.41 | Картометрический метод | 2.50 | – |
| 27 | 361113.97 | 4304734.96 | Картометрический метод | 2.50 | – |
| 28 | 361103.97 | 4304739.65 | Картометрический метод | 2.50 | – |
| 29 | 361096.20 | 4304738.82 | Картометрический метод | 2.50 | – |
| 30 | 361089.24 | 4304739.95 | Картометрический метод | 2.50 | – |
| 31 | 361077.18 | 4304751.05 | Картометрический метод | 2.50 | – |
| 32 | 361066.08 | 4304749.64 | Картометрический метод | 2.50 | – |
| 33 | 361058.02 | 4304752.72 | Картометрический метод | 2.50 | – |
| 34 | 361051.57 | 4304758.05 | Картометрический метод | 2.50 | – |
| 35 | 361027.81 | 4304762.75 | Картометрический метод | 2.50 | – |
| 36 | 360971.90 | 4304759.45 | Картометрический метод | 2.50 | – |
| 37 | 360975.56 | 4304764.64 | Картометрический метод | 2.50 | – |
| 38 | 360967.50 | 4304765.78 | Картометрический метод | 2.50 | – |
| 39 | 360968.11 | 4304779.83 | Картометрический метод | 2.50 | – |
| 40 | 360985.39 | 4304781.29 | Картометрический метод | 2.50 | – |
| 41 | 361026.03 | 4304791.38 | Картометрический метод | 2.50 | – |
| 42 | 361062.53 | 4304808.69 | Картометрический метод | 2.50 | – |
| 43 | 361071.82 | 4304815.92 | Картометрический метод | 2.50 | – |
| 44 | 361176.14 | 4304774.75 | Картометрический метод | 2.50 | – |
| 45 | 361314.91 | 4304814.06 | Картометрический метод | 2.50 | – |
| 1 | 361474.70 | 4304857.50 | Картометрический метод | 2.50 | – |
| Зона1(2) | – | – | – | – | – |
| 46 | 361406.53 | 4304906.90 | Картометрический метод | 2.50 | – |
| 47 | 361448.27 | 4304902.96 | Картометрический метод | 2.50 | – |
| 48 | 361469.04 | 4304866.31 | Картометрический метод | 2.50 | – |
| 49 | 361312.23 | 4304823.70 | Картометрический метод | 2.50 | – |
| 50 | 361176.66 | 4304785.29 | Картометрический метод | 2.50 | – |
| 51 | 361080.99 | 4304823.06 | Картометрический метод | 2.50 | – |
| 52 | 361088.16 | 4304828.64 | Картометрический метод | 2.50 | – |
| 53 | 361104.14 | 4304834.36 | Картометрический метод | 2.50 | – |
| 54 | 361096.88 | 4304838.12 | Картометрический метод | 2.50 | – |
| 55 | 361151.09 | 4304855.84 | Картометрический метод | 2.50 | – |
| 56 | 361151.92 | 4304851.45 | Картометрический метод | 2.50 | – |
| 57 | 361156.66 | 4304853.15 | Картометрический метод | 2.50 | – |

| | | | | | |
|---|---|---|---|---|---|
| 58 | 361221.24 | 4304874.68 | Картометрический метод | 2.50 | – |
| 59 | 361288.21 | 4304889.84 | Картометрический метод | 2.50 | – |
| 46 | 361406.53 | 4304906.90 | Картометрический метод | 2.50 | – |
| Зона1(3) | – | – | – | – | – |
| 60 | 361042.23 | 4305005.53 | Картометрический метод | 2.50 | – |
| 61 | 361104.75 | 4304981.64 | Картометрический метод | 2.50 | – |
| 62 | 361146.35 | 4304966.99 | Картометрический метод | 2.50 | – |
| 63 | 361204.13 | 4304946.58 | Картометрический метод | 2.50 | – |
| 64 | 361220.71 | 4304940.50 | Картометрический метод | 2.50 | – |
| 65 | 361237.00 | 4304936.46 | Картометрический метод | 2.50 | – |
| 66 | 361272.76 | 4304934.18 | Картометрический метод | 2.50 | – |
| 67 | 361279.91 | 4304909.00 | Картометрический метод | 2.50 | – |
| 68 | 361281.78 | 4304898.64 | Картометрический метод | 2.50 | – |
| 69 | 361218.54 | 4304884.32 | Картометрический метод | 2.50 | – |
| 70 | 361153.40 | 4304862.61 | Картометрический метод | 2.50 | – |
| 71 | 361083.28 | 4304837.52 | Картометрический метод | 2.50 | – |
| 72 | 361057.19 | 4304817.21 | Картометрический метод | 2.50 | – |
| 73 | 361022.15 | 4304799.88 | Картометрический метод | 2.50 | – |
| 74 | 360983.85 | 4304791.19 | Картометрический метод | 2.50 | – |
| 75 | 360965.81 | 4304789.67 | Картометрический метод | 2.50 | – |
| 76 | 360950.48 | 4304800.02 | Картометрический метод | 2.50 | – |
| 77 | 360956.72 | 4304834.86 | Картометрический метод | 2.50 | – |
| 78 | 360967.61 | 4304852.35 | Картометрический метод | 2.50 | – |
| 79 | 360997.69 | 4304875.55 | Картометрический метод | 2.50 | – |
| 80 | 361014.35 | 4304919.38 | Картометрический метод | 2.50 | – |
| 60 | 361042.23 | 4305005.53 | Картометрический метод | 2.50 | – |
| Зона1(4) | – | – | – | – | – |
| 81 | 361515.89 | 4305083.59 | Картометрический метод | 2.50 | – |
| 82 | 361515.96 | 4305083.48 | Картометрический метод | 2.50 | – |
| 83 | 361535.23 | 4305055.77 | Картометрический метод | 2.50 | – |
| 84 | 361551.21 | 4305031.66 | Картометрический метод | 2.50 | – |
| 85 | 361565.25 | 4305007.47 | Картометрический метод | 2.50 | – |
| 86 | 361578.65 | 4304984.38 | Картометрический метод | 2.50 | – |
| 87 | 361639.94 | 4304887.92 | Картометрический метод | 2.50 | – |
| 88 | 361645.86 | 4304878.62 | Картометрический метод | 2.50 | – |

| | | | | | |
|---|---|---|---|---|---|
| 89 | 361657.93 | 4304859.61 | Картометрический метод | 2.50 | – |
| 90 | 361710.24 | 4304779.54 | Картометрический метод | 2.50 | – |
| 91 | 361769.13 | 4304692.83 | Картометрический метод | 2.50 | – |
| 92 | 361796.32 | 4304646.35 | Картометрический метод | 2.50 | – |
| 93 | 361818.03 | 4304625.75 | Картометрический метод | 2.50 | – |
| 94 | 361826.66 | 4304617.43 | Картометрический метод | 2.50 | – |
| 95 | 361836.53 | 4304609.06 | Картометрический метод | 2.50 | – |
| 96 | 361862.22 | 4304597.82 | Картометрический метод | 2.50 | – |
| 97 | 361902.33 | 4304567.80 | Картометрический метод | 2.50 | – |
| 98 | 361906.40 | 4304566.52 | Картометрический метод | 2.50 | – |
| 99 | 361901.38 | 4304555.94 | Картометрический метод | 2.50 | – |
| 100 | 361892.72 | 4304546.75 | Картометрический метод | 2.50 | – |
| 101 | 361872.31 | 4304544.22 | Картометрический метод | 2.50 | – |
| 102 | 361855.50 | 4304551.34 | Картометрический метод | 2.50 | – |
| 103 | 361838.16 | 4304553.91 | Картометрический метод | 2.50 | – |
| 104 | 361814.19 | 4304548.28 | Картометрический метод | 2.50 | – |
| 105 | 361792.16 | 4304532.53 | Картометрический метод | 2.50 | – |
| 106 | 361780.28 | 4304505.63 | Картометрический метод | 2.50 | – |
| 107 | 361767.95 | 4304471.24 | Картометрический метод | 2.50 | – |
| 108 | 361732.41 | 4304495.88 | Картометрический метод | 2.50 | – |
| 109 | 361719.91 | 4304502.87 | Картометрический метод | 2.50 | – |
| 110 | 361702.06 | 4304504.56 | Картометрический метод | 2.50 | – |
| 111 | 361682.62 | 4304501.10 | Картометрический метод | 2.50 | – |
| 112 | 361671.19 | 4304501.30 | Картометрический метод | 2.50 | – |
| 113 | 361666.34 | 4304500.03 | Картометрический метод | 2.50 | – |
| 114 | 361648.58 | 4304514.96 | Картометрический метод | 2.50 | – |
| 115 | 361652.78 | 4304552.15 | Картометрический метод | 2.50 | – |
| 116 | 361647.14 | 4304573.13 | Картометрический метод | 2.50 | – |
| 117 | 361646.11 | 4304582.19 | Картометрический метод | 2.50 | – |
| 118 | 361645.66 | 4304586.87 | Картометрический метод | 2.50 | – |
| 119 | 361645.19 | 4304594.75 | Картометрический метод | 2.50 | – |
| 120 | 361634.69 | 4304598.46 | Картометрический метод | 2.50 | – |
| 121 | 361615.94 | 4304598.46 | Картометрический метод | 2.50 | – |
| 122 | 361602.91 | 4304605.81 | Картометрический метод | 2.50 | – |

| | | | | | |
|---|---|---|---|---|---|
| 123 | 361594.33 | 4304615.40 | Картометрический метод | 2.50 | – |
| 124 | 361587.68 | 4304627.03 | Картометрический метод | 2.50 | – |
| 125 | 361584.91 | 4304638.60 | Картометрический метод | 2.50 | – |
| 126 | 361585.85 | 4304643.27 | Картометрический метод | 2.50 | – |
| 127 | 361602.34 | 4304659.67 | Картометрический метод | 2.50 | – |
| 128 | 361612.40 | 4304676.84 | Картометрический метод | 2.50 | – |
| 129 | 361608.89 | 4304691.78 | Картометрический метод | 2.50 | – |
| 130 | 361607.69 | 4304694.12 | Картометрический метод | 2.50 | – |
| 131 | 361628.08 | 4304673.55 | Картометрический метод | 2.50 | – |
| 132 | 361665.15 | 4304634.83 | Картометрический метод | 2.50 | – |
| 133 | 361701.76 | 4304578.49 | Картометрический метод | 2.50 | – |
| 134 | 361704.38 | 4304567.89 | Картометрический метод | 2.50 | – |
| 135 | 361712.94 | 4304573.05 | Картометрический метод | 2.50 | – |
| 136 | 361671.62 | 4304638.92 | Картометрический метод | 2.50 | – |
| 137 | 361634.50 | 4304680.10 | Картометрический метод | 2.50 | – |
| 138 | 361594.62 | 4304722.30 | Картометрический метод | 2.50 | – |
| 139 | 361535.62 | 4304798.70 | Картометрический метод | 2.50 | – |
| 140 | 361529.24 | 4304802.69 | Картометрический метод | 2.50 | – |
| 141 | 361526.44 | 4304805.80 | Картометрический метод | 2.50 | – |
| 142 | 361521.24 | 4304812.12 | Картометрический метод | 2.50 | – |
| 143 | 361515.06 | 4304819.62 | Картометрический метод | 2.50 | – |
| 144 | 361480.73 | 4304865.99 | Картометрический метод | 2.50 | – |
| 145 | 361457.35 | 4304907.23 | Картометрический метод | 2.50 | – |
| 146 | 361469.56 | 4304922.68 | Картометрический метод | 2.50 | – |
| 147 | 361474.22 | 4304944.60 | Картометрический метод | 2.50 | – |
| 148 | 361471.07 | 4304967.10 | Картометрический метод | 2.50 | – |
| 149 | 361458.50 | 4305003.25 | Картометрический метод | 2.50 | – |
| 150 | 361451.94 | 4305026.74 | Картометрический метод | 2.50 | – |
| 151 | 361468.06 | 4305046.04 | Картометрический метод | 2.50 | – |
| 152 | 361490.86 | 4305066.66 | Картометрический метод | 2.50 | – |
| 81 | 361515.89 | 4305083.59 | Картометрический метод | 2.50 | – |
| Зона1(5) | – | – | – | – | – |
| 153 | 361599.66 | 4305125.13 | Картометрический метод | 2.50 | – |
| 154 | 361608.39 | 4305114.31 | Картометрический метод | 2.50 | – |
| 155 | 361624.39 | 4305092.93 | Картометрический | 2.50 | – |

| | | | | | |
|---|---|---|---|---|---|
| | | | метод | | |
| 156 | 361649.02 | 4305059.53 | Картометрический метод | 2.50 | – |
| 157 | 361671.68 | 4305029.47 | Картометрический метод | 2.50 | – |
| 158 | 361689.74 | 4305006.90 | Картометрический метод | 2.50 | – |
| 159 | 361700.65 | 4304993.30 | Картометрический метод | 2.50 | – |
| 160 | 361721.70 | 4304957.79 | Картометрический метод | 2.50 | – |
| 161 | 361741.59 | 4304931.40 | Картометрический метод | 2.50 | – |
| 162 | 361762.38 | 4304903.29 | Картометрический метод | 2.50 | – |
| 163 | 361783.11 | 4304875.09 | Картометрический метод | 2.50 | – |
| 164 | 361803.98 | 4304846.86 | Картометрический метод | 2.50 | – |
| 165 | 361825.76 | 4304819.44 | Картометрический метод | 2.50 | – |
| 166 | 361844.54 | 4304801.57 | Картометрический метод | 2.50 | – |
| 167 | 361866.59 | 4304772.28 | Картометрический метод | 2.50 | – |
| 168 | 361894.46 | 4304735.57 | Картометрический метод | 2.50 | – |
| 169 | 361918.18 | 4304704.62 | Картометрический метод | 2.50 | – |
| 170 | 361942.77 | 4304672.97 | Картометрический метод | 2.50 | – |
| 171 | 361969.34 | 4304640.29 | Картометрический метод | 2.50 | – |
| 172 | 361991.51 | 4304615.40 | Картометрический метод | 2.50 | – |
| 173 | 361881.19 | 4304605.01 | Картометрический метод | 2.50 | – |
| 174 | 361863.32 | 4304604.68 | Картометрический метод | 2.50 | – |
| 175 | 361840.51 | 4304616.09 | Картометрический метод | 2.50 | – |
| 176 | 361802.55 | 4304651.06 | Картометрический метод | 2.50 | – |
| 177 | 361776.97 | 4304697.59 | Картометрический метод | 2.50 | – |
| 178 | 361717.81 | 4304784.61 | Картометрический метод | 2.50 | – |
| 179 | 361679.10 | 4304845.88 | Картометрический метод | 2.50 | – |
| 180 | 361587.07 | 4304989.76 | Картометрический метод | 2.50 | – |
| 181 | 361544.23 | 4305057.49 | Картометрический метод | 2.50 | – |
| 182 | 361527.70 | 4305084.26 | Картометрический метод | 2.50 | – |
| 183 | 361590.16 | 4305124.27 | Картометрический метод | 2.50 | – |
| 153 | 361599.66 | 4305125.13 | Картометрический метод | 2.50 | – |
| – | – | – | – | – | – |
| 184 | 361676.11 | 4304891.64 | Картометрический метод | 2.50 | – |
| 185 | 361677.29 | 4304890.02 | Картометрический метод | 2.50 | – |
| 186 | 361672.95 | 4304886.95 | Картометрический метод | 2.50 | – |
| 187 | 361671.80 | 4304888.54 | Картометрический метод | 2.50 | – |

| | | | | | |
|---|---|---|---|---|---|
| 184 | 361676.11 | 4304891.64 | Картометрический метод | 2.50 | – |
| – | – | – | – | – | – |
| 188 | 361705.10 | 4304909.53 | Картометрический метод | 2.50 | – |
| 189 | 361706.13 | 4304907.82 | Картометрический метод | 2.50 | – |
| 190 | 361704.41 | 4304906.78 | Картометрический метод | 2.50 | – |
| 191 | 361703.39 | 4304908.50 | Картометрический метод | 2.50 | – |
| 188 | 361705.10 | 4304909.53 | Картометрический метод | 2.50 | – |
| – | – | – | – | – | – |
| 192 | 361737.27 | 4304928.96 | Картометрический метод | 2.50 | – |
| 193 | 361737.80 | 4304927.93 | Картометрический метод | 2.50 | – |
| 194 | 361734.49 | 4304925.63 | Картометрический метод | 2.50 | – |
| 195 | 361735.79 | 4304928.12 | Картометрический метод | 2.50 | – |
| 192 | 361737.27 | 4304928.96 | Картометрический метод | 2.50 | – |
| Зона1(9) | – | – | – | – | – |
| 196 | 361216.34 | 4305521.09 | Картометрический метод | 2.50 | – |
| 197 | 361260.69 | 4305472.63 | Картометрический метод | 2.50 | – |
| 198 | 361285.92 | 4305430.35 | Картометрический метод | 2.50 | – |
| 199 | 361377.76 | 4305292.28 | Картометрический метод | 2.50 | – |
| 200 | 361456.82 | 4305171.89 | Картометрический метод | 2.50 | – |
| 201 | 361489.76 | 4305122.66 | Картометрический метод | 2.50 | – |
| 202 | 361481.95 | 4305071.85 | Картометрический метод | 2.50 | – |
| 203 | 361447.81 | 4305036.84 | Картометрический метод | 2.50 | – |
| 204 | 361444.38 | 4305043.58 | Картометрический метод | 2.50 | – |
| 205 | 361449.54 | 4305048.91 | Картометрический метод | 2.50 | – |
| 206 | 361446.42 | 4305052.82 | Картометрический метод | 2.50 | – |
| 207 | 361441.36 | 4305049.51 | Картометрический метод | 2.50 | – |
| 208 | 361436.10 | 4305059.83 | Картометрический метод | 2.50 | – |
| 209 | 361397.59 | 4305099.94 | Картометрический метод | 2.50 | – |
| 210 | 361351.71 | 4305133.03 | Картометрический метод | 2.50 | – |
| 211 | 361305.08 | 4305211.72 | Картометрический метод | 2.50 | – |
| 212 | 361289.37 | 4305239.80 | Картометрический метод | 2.50 | – |
| 213 | 361280.73 | 4305257.20 | Картометрический метод | 2.50 | – |
| 214 | 361273.40 | 4305253.04 | Картометрический метод | 2.50 | – |
| 215 | 361301.03 | 4305203.37 | Картометрический метод | 2.50 | – |
| 216 | 361306.00 | 4305197.21 | Картометрический метод | 2.50 | – |

| | | | | | |
|---|---|---|---|---|---|
| 217 | 361202.26 | 4305137.81 | Картометрический метод | 2.50 | – |
| 218 | 361235.36 | 4305083.49 | Картометрический метод | 2.50 | – |
| 219 | 361262.15 | 4305083.27 | Картометрический метод | 2.50 | – |
| 220 | 361290.61 | 4305023.33 | Картометрический метод | 2.50 | – |
| 221 | 361269.12 | 4305002.61 | Картометрический метод | 2.50 | – |
| 222 | 361272.11 | 4304988.29 | Картометрический метод | 2.50 | – |
| 223 | 361267.82 | 4304960.85 | Картометрический метод | 2.50 | – |
| 224 | 361270.61 | 4304944.34 | Картометрический метод | 2.50 | – |
| 225 | 361230.97 | 4304946.87 | Картометрический метод | 2.50 | – |
| 226 | 361208.21 | 4304954.90 | Картометрический метод | 2.50 | – |
| 227 | 361106.52 | 4304989.73 | Картометрический метод | 2.50 | – |
| 228 | 361044.96 | 4305013.38 | Картометрический метод | 2.50 | – |
| 229 | 361070.33 | 4305085.44 | Картометрический метод | 2.50 | – |
| 230 | 361096.81 | 4305170.80 | Картометрический метод | 2.50 | – |
| 231 | 361130.52 | 4305261.11 | Картометрический метод | 2.50 | – |
| 232 | 361162.10 | 4305364.35 | Картометрический метод | 2.50 | – |
| 233 | 361193.68 | 4305451.25 | Картометрический метод | 2.50 | – |
| 196 | 361216.34 | 4305521.09 | Картометрический метод | 2.50 | – |
| Зона1(10) | – | – | – | – | – |
| 234 | 361231.75 | 4305555.99 | Картометрический метод | 2.50 | – |
| 235 | 361243.77 | 4305548.18 | Картометрический метод | 2.50 | – |
| 236 | 361260.16 | 4305535.90 | Картометрический метод | 2.50 | – |
| 237 | 361274.57 | 4305524.78 | Картометрический метод | 2.50 | – |
| 238 | 361297.70 | 4305506.40 | Картометрический метод | 2.50 | – |
| 239 | 361308.76 | 4305497.23 | Картометрический метод | 2.50 | – |
| 240 | 361319.08 | 4305486.33 | Картометрический метод | 2.50 | – |
| 241 | 361326.21 | 4305477.57 | Картометрический метод | 2.50 | – |
| 242 | 361339.47 | 4305462.30 | Картометрический метод | 2.50 | – |
| 243 | 361353.29 | 4305446.97 | Картометрический метод | 2.50 | – |
| 244 | 361361.68 | 4305437.38 | Картометрический метод | 2.50 | – |
| 245 | 361371.66 | 4305424.46 | Картометрический метод | 2.50 | – |
| 246 | 361382.59 | 4305409.59 | Картометрический метод | 2.50 | – |
| 247 | 361393.09 | 4305395.16 | Картометрический метод | 2.50 | – |
| 248 | 361401.92 | 4305382.16 | Картометрический метод | 2.50 | – |
| 249 | 361416.33 | 4305362.50 | Картометрический | 2.50 | – |

| | | | | | |
|---|---|---|---|---|---|
| | | | метод | | |
| 250 | 361428.78 | 4305346.19 | Картометрический метод | 2.50 | – |
| 251 | 361437.56 | 4305335.79 | Картометрический метод | 2.50 | – |
| 252 | 361453.72 | 4305317.78 | Картометрический метод | 2.50 | – |
| 253 | 361455.80 | 4305308.99 | Картометрический метод | 2.50 | – |
| 254 | 361462.82 | 4305300.17 | Картометрический метод | 2.50 | – |
| 255 | 361466.50 | 4305299.47 | Картометрический метод | 2.50 | – |
| 256 | 361477.21 | 4305283.92 | Картометрический метод | 2.50 | – |
| 257 | 361492.67 | 4305264.32 | Картометрический метод | 2.50 | – |
| 258 | 361502.28 | 4305252.12 | Картометрический метод | 2.50 | – |
| 259 | 361518.58 | 4305231.32 | Картометрический метод | 2.50 | – |
| 260 | 361539.49 | 4305204.52 | Картометрический метод | 2.50 | – |
| 261 | 361550.35 | 4305190.78 | Картометрический метод | 2.50 | – |
| 262 | 361556.34 | 4305183.30 | Картометрический метод | 2.50 | – |
| 263 | 361559.51 | 4305175.62 | Картометрический метод | 2.50 | – |
| 264 | 361565.18 | 4305167.57 | Картометрический метод | 2.50 | – |
| 265 | 361566.99 | 4305165.34 | Картометрический метод | 2.50 | – |
| 266 | 361565.73 | 4305161.53 | Картометрический метод | 2.50 | – |
| 267 | 361568.24 | 4305157.65 | Картометрический метод | 2.50 | – |
| 268 | 361576.24 | 4305151.24 | Картометрический метод | 2.50 | – |
| 269 | 361579.89 | 4305146.07 | Картометрический метод | 2.50 | – |
| 270 | 361582.32 | 4305141.06 | Картометрический метод | 2.50 | – |
| 271 | 361584.43 | 4305136.13 | Картометрический метод | 2.50 | – |
| 272 | 361584.16 | 4305134.30 | Картометрический метод | 2.50 | – |
| 273 | 361580.68 | 4305130.48 | Картометрический метод | 2.50 | – |
| 274 | 361521.57 | 4305093.09 | Картометрический метод | 2.50 | – |
| 275 | 361493.92 | 4305132.50 | Картометрический метод | 2.50 | – |
| 276 | 361465.16 | 4305177.41 | Картометрический метод | 2.50 | – |
| 277 | 361386.10 | 4305297.80 | Картометрический метод | 2.50 | – |
| 278 | 361339.24 | 4305368.24 | Картометрический метод | 2.50 | – |
| 279 | 361336.44 | 4305366.42 | Картометрический метод | 2.50 | – |
| 280 | 361320.34 | 4305389.73 | Картометрический метод | 2.50 | – |
| 281 | 361323.55 | 4305391.84 | Картометрический метод | 2.50 | – |
| 282 | 361294.38 | 4305435.69 | Картометрический метод | 2.50 | – |
| 283 | 361275.90 | 4305464.95 | Картометрический | 2.50 | – |

| | | | | | |
|---|---|---|---|---|---|
| | | | метод | | |
| 284 | 361267.32 | 4305477.90 | Картометрический метод | 2.50 | – |
| 285 | 361232.71 | 4305517.40 | Картометрический метод | 2.50 | – |
| 286 | 361221.65 | 4305537.44 | Картометрический метод | 2.50 | – |
| 287 | 361226.30 | 4305551.79 | Картометрический метод | 2.50 | – |
| 234 | 361231.75 | 4305555.99 | Картометрический метод | 2.50 | – |
| – | – | – | – | – | – |
| 288 | 361245.14 | 4305529.63 | Картометрический метод | 2.50 | – |
| 289 | 361246.98 | 4305528.83 | Картометрический метод | 2.50 | – |
| 290 | 361246.18 | 4305526.99 | Картометрический метод | 2.50 | – |
| 291 | 361244.34 | 4305527.79 | Картометрический метод | 2.50 | – |
| 288 | 361245.14 | 4305529.63 | Картометрический метод | 2.50 | – |
| Зона1(12) | – | – | – | – | – |
| 292 | 361298.93 | 4305704.70 | Картометрический метод | 2.50 | – |
| 293 | 361306.98 | 4305698.64 | Картометрический метод | 2.50 | – |
| 294 | 361320.18 | 4305684.72 | Картометрический метод | 2.50 | – |
| 295 | 361325.95 | 4305673.39 | Картометрический метод | 2.50 | – |
| 296 | 361324.28 | 4305670.67 | Картометрический метод | 2.50 | – |
| 297 | 361324.89 | 4305669.82 | Картометрический метод | 2.50 | – |
| 298 | 361276.37 | 4305575.38 | Картометрический метод | 2.50 | – |
| 299 | 361271.55 | 4305562.19 | Картометрический метод | 2.50 | – |
| 300 | 361270.70 | 4305564.82 | Картометрический метод | 2.50 | – |
| 301 | 361258.70 | 4305572.93 | Картометрический метод | 2.50 | – |
| 302 | 361250.57 | 4305572.52 | Картометрический метод | 2.50 | – |
| 303 | 361234.87 | 4305579.11 | Картометрический метод | 2.50 | – |
| 304 | 361229.65 | 4305582.10 | Картометрический метод | 2.50 | – |
| 305 | 361249.10 | 4305617.94 | Картометрический метод | 2.50 | – |
| 306 | 361249.81 | 4305619.21 | Картометрический метод | 2.50 | – |
| 307 | 361260.44 | 4305638.76 | Картометрический метод | 2.50 | – |
| 308 | 361267.31 | 4305650.41 | Картометрический метод | 2.50 | – |
| 309 | 361275.59 | 4305666.11 | Картометрический метод | 2.50 | – |
| 310 | 361280.75 | 4305674.39 | Картометрический метод | 2.50 | – |
| 292 | 361298.93 | 4305704.70 | Картометрический метод | 2.50 | – |
| – | – | – | – | – | – |
| 311 | 361270.46 | 4305586.96 | Картометрический метод | 2.50 | – |
| 312 | 361271.95 | 4305585.63 | Картометрический | 2.50 | – |

| | | | | | |
|---|---|---|---|---|---|
| | | | метод | | |
| 313 | 361268.47 | 4305581.38 | Картометрический метод | 2.50 | – |
| 314 | 361266.99 | 4305582.71 | Картометрический метод | 2.50 | – |
| 311 | 361270.46 | 4305586.96 | Картометрический метод | 2.50 | – |

3. Сведения о характерных точках части (частей) границы объекта

| Обозначение характерных точек части границы | Координаты, м | | Метод определения координат характерной точки | Средняя квадратическая погрешность положения характерной точки ($M_t$), м | Описание обозначения точки на местности (при наличии) |
|---|---|---|---|---|---|
| | X | Y | | | |
| 1 | 2 | 3 | 4 | 5 | 6 |
| – | – | – | – | – | – |

**ТЕКСТОВОЕ ОПИСАНИЕ**

местоположения границ населенных пунктов, территориальных зон

| Прохождение границы | | Описание прохождения границы |
|---|---|---|
| от точки | до точки | |
| 1 | 2 | 3 |
| – | – | – |

Граница территориальной зоны застройки индивидуальными жилыми домами и личного подсобного хозяйства в границах д. Губино подзоны Ж1-16 Моряковского сельского поселения
(наименование объекта, местоположение границ которого описано (далее - объект)

Раздел 1

| Сведения об объекте | | |
|---|---|---|
| № п/п | Характеристики объекта | Описание характеристик |
| 1 | 2 | 3 |
| 1 | Местоположение объекта | Томская область, Томский район, Моряковское сельское поселение |
| 2 | Площадь объекта +/- величина погрешности определения площади (Р+/- Дельта Р) | 173318 кв.м ± 3642.76 кв.м |
| 3 | Иные характеристики объекта | – |

## Раздел 2

| Сведения о местоположении границ объекта | | | | | |
|---|---|---|---|---|---|
| 1. Система координат МСК-70, зона 4 | | | | | |
| 2. Сведения о характерных точках границ объекта | | | | | |
| Обозначение характерных точек границ | Координаты, м | | Метод определения координат характерной точки | Средняя квадратическая погрешность положения характерной точки ($M_t$), м | Описание обозначения точки на местности (при наличии) |
| | X | Y | | | |
| 1 | 2 | 3 | 4 | 5 | 6 |
| Зона1(1) | – | – | – | – | – |
| 74 | 360846.38 | 4305388.94 | Картометрический метод | 2.50 | – |
| 75 | 360846.38 | 4305342.35 | Картометрический метод | 2.50 | – |
| 76 | 360846.38 | 4305257.63 | Картометрический метод | 2.50 | – |
| 77 | 360846.38 | 4305253.64 | Картометрический метод | 2.50 | – |
| 78 | 360846.38 | 4305269.87 | Картометрический метод | 2.50 | – |
| 79 | 360846.38 | 4305290.38 | Картометрический метод | 2.50 | – |
| 80 | 360846.38 | 4305295.22 | Картометрический метод | 2.50 | – |
| 74 | 360846.38 | 4305388.94 | Картометрический метод | 2.50 | – |
| Зона1(2) | – | – | – | – | – |
| 81 | 361019.06 | 4305407.01 | Картометрический метод | 2.50 | – |
| 82 | 361026.56 | 4305406.69 | Картометрический метод | 2.50 | – |
| 83 | 361045.15 | 4305399.45 | Картометрический метод | 2.50 | – |
| 84 | 361086.23 | 4305387.54 | Картометрический метод | 2.50 | – |
| 85 | 361091.76 | 4305383.24 | Картометрический метод | 2.50 | – |
| 86 | 361151.17 | 4305362.78 | Картометрический метод | 2.50 | – |
| 87 | 361121.04 | 4305264.33 | Картометрический метод | 2.50 | – |
| 88 | 361093.68 | 4305191.01 | Картометрический метод | 2.50 | – |
| 89 | 361044.24 | 4305207.82 | Картометрический метод | 2.50 | – |
| 90 | 361025.35 | 4305154.04 | Картометрический метод | 2.50 | – |
| 91 | 361076.29 | 4305138.40 | Картометрический метод | 2.50 | – |
| 92 | 361060.83 | 4305088.58 | Картометрический метод | 2.50 | – |
| 93 | 361035.98 | 4305018.29 | Картометрический метод | 2.50 | – |
| 94 | 360934.92 | 4305049.15 | Картометрический метод | 2.50 | – |
| 95 | 360921.91 | 4305053.31 | Картометрический метод | 2.50 | – |
| 96 | 360904.06 | 4305061.78 | Картометрический метод | 2.50 | – |

| | | | | | |
|---|---|---|---|---|---|
| 97 | 360924.25 | 4305130.09 | Картометрический метод | 2.50 | – |
| 81 | 361019.06 | 4305407.01 | Картометрический метод | 2.50 | – |
| Зона1(3) | – | – | – | – | – |
| 98 | 360846.38 | 4305491.07 | Картометрический метод | 2.50 | – |
| 99 | 360874.46 | 4305437.60 | Картометрический метод | 2.50 | – |
| 100 | 360849.50 | 4305356.13 | Картометрический метод | 2.50 | – |
| 101 | 360848.29 | 4305351.94 | Картометрический метод | 2.50 | – |
| 102 | 360846.38 | 4305398.70 | Картометрический метод | 2.50 | – |
| 98 | 360846.38 | 4305491.07 | Картометрический метод | 2.50 | – |
| Зона1(4) | – | – | – | – | – |
| 103 | 360846.38 | 4305563.33 | Картометрический метод | 2.50 | – |
| 104 | 360846.38 | 4305559.71 | Картометрический метод | 2.50 | – |
| 105 | 360846.38 | 4305553.12 | Картометрический метод | 2.50 | – |
| 106 | 360908.61 | 4305533.31 | Картометрический метод | 2.50 | – |
| 107 | 360898.93 | 4305503.78 | Картометрический метод | 2.50 | – |
| 108 | 360877.75 | 4305447.31 | Картометрический метод | 2.50 | – |
| 109 | 360846.38 | 4305501.31 | Картометрический метод | 2.50 | – |
| 110 | 360846.38 | 4305550.24 | Картометрический метод | 2.50 | – |
| 111 | 360846.38 | 4305537.45 | Картометрический метод | 2.50 | – |
| 112 | 360846.38 | 4305525.16 | Картометрический метод | 2.50 | – |
| 103 | 360846.38 | 4305563.33 | Картометрический метод | 2.50 | – |
| Зона1(5) | – | – | – | – | – |
| 113 | 361102.44 | 4305565.13 | Картометрический метод | 2.50 | – |
| 114 | 361136.93 | 4305552.94 | Картометрический метод | 2.50 | – |
| 115 | 361206.50 | 4305528.06 | Картометрический метод | 2.50 | – |
| 116 | 361184.20 | 4305454.43 | Картометрический метод | 2.50 | – |
| 117 | 361154.34 | 4305372.27 | Картометрический метод | 2.50 | – |
| 118 | 361094.94 | 4305392.72 | Картометрический метод | 2.50 | – |
| 119 | 361024.55 | 4305414.05 | Картометрический метод | 2.50 | – |
| 120 | 361022.14 | 4305416.52 | Картометрический метод | 2.50 | – |
| 121 | 361059.12 | 4305533.54 | Картометрический метод | 2.50 | – |
| 122 | 361067.89 | 4305551.50 | Картометрический метод | 2.50 | – |
| 123 | 361074.24 | 4305557.66 | Картометрический метод | 2.50 | – |
| 124 | 361082.60 | 4305562.49 | Картометрический метод | 2.50 | – |
| 125 | 361092.22 | 4305564.76 | Картометрический метод | 2.50 | – |

| | | | | | |
|---|---|---|---|---|---|
| 113 | 361102.44 | 4305565.13 | Картометрический метод | 2.50 | – |
| Зона1(6) | – | – | – | – | – |
| 126 | 360846.38 | 4305611.54 | Картометрический метод | 2.50 | – |
| 127 | 360871.75 | 4305602.45 | Картометрический метод | 2.50 | – |
| 128 | 360876.64 | 4305601.14 | Картометрический метод | 2.50 | – |
| 129 | 360888.77 | 4305598.12 | Картометрический метод | 2.50 | – |
| 130 | 360912.06 | 4305592.33 | Картометрический метод | 2.50 | – |
| 131 | 360925.40 | 4305588.87 | Картометрический метод | 2.50 | – |
| 132 | 360919.62 | 4305566.92 | Картометрический метод | 2.50 | – |
| 133 | 360911.73 | 4305542.83 | Картометрический метод | 2.50 | – |
| 134 | 360846.38 | 4305569.01 | Картометрический метод | 2.50 | – |
| 126 | 360846.38 | 4305611.54 | Картометрический метод | 2.50 | – |
| Зона1(7) | – | – | – | – | – |
| 135 | 360998.11 | 4305628.04 | Картометрический метод | 2.50 | – |
| 136 | 361069.83 | 4305604.10 | Картометрический метод | 2.50 | – |
| 137 | 361059.67 | 4305557.46 | Картометрический метод | 2.50 | – |
| 138 | 361049.80 | 4305537.26 | Картометрический метод | 2.50 | – |
| 139 | 361011.12 | 4305414.85 | Картометрический метод | 2.50 | – |
| 140 | 360919.36 | 4305138.51 | Картометрический метод | 2.50 | – |
| 141 | 360911.01 | 4305109.98 | Картометрический метод | 2.50 | – |
| 142 | 360897.89 | 4305121.06 | Картометрический метод | 2.50 | – |
| 143 | 360846.38 | 4305204.42 | Картометрический метод | 2.50 | – |
| 144 | 360846.38 | 4305215.31 | Картометрический метод | 2.50 | – |
| 145 | 360846.38 | 4305219.89 | Картометрический метод | 2.50 | – |
| 146 | 360846.38 | 4305240.88 | Картометрический метод | 2.50 | – |
| 147 | 360846.38 | 4305298.08 | Картометрический метод | 2.50 | – |
| 148 | 360859.02 | 4305353.07 | Картометрический метод | 2.50 | – |
| 149 | 360885.50 | 4305439.47 | Картометрический метод | 2.50 | – |
| 150 | 360908.37 | 4305500.46 | Картометрический метод | 2.50 | – |
| 151 | 360920.65 | 4305538.65 | Картометрический метод | 2.50 | – |
| 152 | 360928.38 | 4305567.63 | Картометрический метод | 2.50 | – |
| 153 | 360936.09 | 4305596.63 | Картометрический метод | 2.50 | – |
| 154 | 360943.82 | 4305625.61 | Картометрический метод | 2.50 | – |
| 155 | 360992.22 | 4305613.08 | Картометрический метод | 2.50 | – |
| 135 | 360998.11 | 4305628.04 | Картометрический метод | 2.50 | – |

| | | | | | |
|---|---|---|---|---|---|
| Зона1(8) | – | – | – | – | – |
| 1 | 360846.38 | 4305221.22 | Картометрический метод | 2.50 | – |
| 2 | 360846.38 | 4305210.73 | Картометрический метод | 2.50 | – |
| 3 | 360846.38 | 4305176.70 | Картометрический метод | 2.50 | – |
| 4 | 360890.75 | 4305114.00 | Картометрический метод | 2.50 | – |
| 5 | 360907.95 | 4305099.50 | Картометрический метод | 2.50 | – |
| 6 | 360906.00 | 4305092.85 | Картометрический метод | 2.50 | – |
| 7 | 360891.58 | 4305056.06 | Картометрический метод | 2.50 | – |
| 8 | 360924.25 | 4305043.92 | Картометрический метод | 2.50 | – |
| 9 | 360980.69 | 4305027.90 | Картометрический метод | 2.50 | – |
| 10 | 361033.49 | 4305010.50 | Картометрический метод | 2.50 | – |
| 11 | 361004.91 | 4304922.70 | Картометрический метод | 2.50 | – |
| 12 | 360989.35 | 4304881.75 | Картометрический метод | 2.50 | – |
| 13 | 360969.01 | 4304864.39 | Картометрический метод | 2.50 | – |
| 14 | 360955.47 | 4304851.77 | Картометрический метод | 2.50 | – |
| 15 | 360947.22 | 4304838.52 | Картометрический метод | 2.50 | – |
| 16 | 360939.54 | 4304795.88 | Картометрический метод | 2.50 | – |
| 17 | 360882.78 | 4304798.68 | Картометрический метод | 2.50 | – |
| 18 | 360847.89 | 4304799.75 | Картометрический метод | 2.50 | – |
| 19 | 360846.38 | 4304788.43 | Картометрический метод | 2.50 | – |
| 20 | 360846.38 | 4304819.65 | Картометрический метод | 2.50 | – |
| 21 | 360846.38 | 4304827.02 | Картометрический метод | 2.50 | – |
| 22 | 360846.38 | 4304855.63 | Картометрический метод | 2.50 | – |
| 23 | 360846.38 | 4304884.24 | Картометрический метод | 2.50 | – |
| 24 | 360846.38 | 4304901.65 | Картометрический метод | 2.50 | – |
| 25 | 360846.38 | 4304904.68 | Картометрический метод | 2.50 | – |
| 26 | 360846.38 | 4304903.59 | Картометрический метод | 2.50 | – |
| 27 | 360846.38 | 4304895.49 | Картометрический метод | 2.50 | – |
| 28 | 360846.38 | 4304886.26 | Картометрический метод | 2.50 | – |
| 29 | 360847.48 | 4304881.49 | Картометрический метод | 2.50 | – |
| 30 | 360856.68 | 4304891.50 | Картометрический метод | 2.50 | – |
| 31 | 360854.57 | 4304898.86 | Картометрический метод | 2.50 | – |
| 32 | 360846.38 | 4304919.67 | Картометрический метод | 2.50 | – |
| 33 | 360846.38 | 4304927.56 | Картометрический метод | 2.50 | – |
| 34 | 360851.16 | 4304936.24 | Картометрический | 2.50 | – |

| | | | | | |
|---|---|---|---|---|---|
| | | | метод | | |
| 35 | 360863.26 | 4304937.04 | Картометрический метод | 2.50 | – |
| 36 | 360871.16 | 4304932.56 | Картометрический метод | 2.50 | – |
| 37 | 360882.36 | 4304921.69 | Картометрический метод | 2.50 | – |
| 38 | 360883.49 | 4304925.53 | Картометрический метод | 2.50 | – |
| 39 | 360898.15 | 4304920.86 | Картометрический метод | 2.50 | – |
| 40 | 360898.16 | 4304920.86 | Картометрический метод | 2.50 | – |
| 41 | 360900.76 | 4304922.15 | Картометрический метод | 2.50 | – |
| 42 | 360902.72 | 4304932.47 | Картометрический метод | 2.50 | – |
| 43 | 360935.35 | 4304922.26 | Картометрический метод | 2.50 | – |
| 44 | 360937.52 | 4304929.19 | Картометрический метод | 2.50 | – |
| 45 | 360942.12 | 4304944.49 | Картометрический метод | 2.50 | – |
| 46 | 360946.24 | 4304958.21 | Картометрический метод | 2.50 | – |
| 47 | 360947.61 | 4304962.68 | Картометрический метод | 2.50 | – |
| 48 | 360928.25 | 4304968.45 | Картометрический метод | 2.50 | – |
| 49 | 360903.93 | 4304975.68 | Картометрический метод | 2.50 | – |
| 50 | 360906.87 | 4304985.57 | Картометрический метод | 2.50 | – |
| 51 | 360868.64 | 4304997.33 | Картометрический метод | 2.50 | – |
| 52 | 360860.00 | 4304970.22 | Картометрический метод | 2.50 | – |
| 53 | 360854.05 | 4304950.64 | Картометрический метод | 2.50 | – |
| 54 | 360847.08 | 4304950.84 | Картометрический метод | 2.50 | – |
| 55 | 360846.38 | 4304953.68 | Картометрический метод | 2.50 | – |
| 56 | 360846.38 | 4304947.17 | Картометрический метод | 2.50 | – |
| 57 | 360846.38 | 4304955.60 | Картометрический метод | 2.50 | – |
| 58 | 360846.38 | 4304961.04 | Картометрический метод | 2.50 | – |
| 59 | 360846.38 | 4304964.04 | Картометрический метод | 2.50 | – |
| 60 | 360846.38 | 4304962.57 | Картометрический метод | 2.50 | – |
| 61 | 360846.38 | 4305005.42 | Картометрический метод | 2.50 | – |
| 62 | 360846.38 | 4305021.79 | Картометрический метод | 2.50 | – |
| 63 | 360846.38 | 4305033.62 | Картометрический метод | 2.50 | – |
| 64 | 360846.38 | 4305055.19 | Картометрический метод | 2.50 | – |
| 65 | 360846.38 | 4305057.90 | Картометрический метод | 2.50 | – |
| 66 | 360846.38 | 4305064.85 | Картометрический метод | 2.50 | – |
| 67 | 360846.38 | 4305077.39 | Картометрический метод | 2.50 | – |
| 68 | 360846.38 | 4305100.15 | Картометрический | 2.50 | – |

| | | | | | |
|---|---|---|---|---|---|
| | | | метод | | |
| 69 | 360846.38 | 4305119.67 | Картометрический метод | 2.50 | – |
| 70 | 360846.38 | 4305134.77 | Картометрический метод | 2.50 | – |
| 71 | 360846.38 | 4305153.54 | Картометрический метод | 2.50 | – |
| 72 | 360846.38 | 4305188.97 | Картометрический метод | 2.50 | – |
| 73 | 360846.38 | 4305200.06 | Картометрический метод | 2.50 | – |
| 1 | 360846.38 | 4305221.22 | Картометрический метод | 2.50 | – |

3. Сведения о характерных точках части (частей) границы объекта

| Обозначение характерных точек части границы | Координаты, м | | Метод определения координат характерной точки | Средняя квадратическая погрешность положения характерной точки ($M_t$), м | Описание обозначения точки на местности (при наличии) |
|---|---|---|---|---|---|
| | X | Y | | | |
| 1 | 2 | 3 | 4 | 5 | 6 |
| – | – | – | – | – | – |

**ТЕКСТОВОЕ ОПИСАНИЕ**

местоположения границ населенных пунктов, территориальных зон

| Прохождение границы | | Описание прохождения границы |
|---|---|---|
| от точки | до точки | |
| 1 | 2 | 3 |
| – | – | – |

Граница территориальной зоны застройки индивидуальными жилыми домами и личного подсобного хозяйства в границах д. Губино подзоны Ж1-17 Моряковского сельского поселения
(наименование объекта, местоположение границ которого описано (далее - объект)

Раздел 1

| Сведения об объекте | | |
|---|---|---|
| № п/п | Характеристики объекта | Описание характеристик |
| 1 | 2 | 3 |
| 1 | Местоположение объекта | Томская область, Томский район, Моряковское сельское поселение |
| 2 | Площадь объекта +/- величина погрешности определения площади (Р+/- Дельта Р) | 107575 кв.м ± 2869.88 кв.м |
| 3 | Иные характеристики объекта | – |

## Раздел 2

| Сведения о местоположении границ объекта | | | | | |
|---|---|---|---|---|---|
| 1. Система координат МСК-70, зона 4 | | | | | |
| 2. Сведения о характерных точках границ объекта | | | | | |
| Обозначение характерных точек границ | Координаты, м | | Метод определения координат характерной точки | Средняя квадратическая погрешность положения характерной точки ($M_t$), м | Описание обозначения точки на местности (при наличии) |
| | X | Y | | | |
| 1 | 2 | 3 | 4 | 5 | 6 |
| Зона1(1) | – | – | – | – | – |
| 1 | 360452.06 | 4305446.02 | Картометрический метод | 2.50 | – |
| 2 | 360532.84 | 4305424.98 | Картометрический метод | 2.50 | – |
| 3 | 360532.21 | 4305421.55 | Картометрический метод | 2.50 | – |
| 4 | 360521.29 | 4305379.96 | Картометрический метод | 2.50 | – |
| 5 | 360510.05 | 4305338.46 | Картометрический метод | 2.50 | – |
| 6 | 360427.88 | 4305360.16 | Картометрический метод | 2.50 | – |
| 1 | 360452.06 | 4305446.02 | Картометрический метод | 2.50 | – |
| Зона1(2) | – | – | – | – | – |
| 7 | 360478.40 | 4305544.32 | Картометрический метод | 2.50 | – |
| 8 | 360667.58 | 4305493.54 | Картометрический метод | 2.50 | – |
| 9 | 360657.29 | 4305403.06 | Картометрический метод | 2.50 | – |
| 10 | 360601.35 | 4305417.59 | Картометрический метод | 2.50 | – |
| 11 | 360595.57 | 4305421.93 | Картометрический метод | 2.50 | – |
| 12 | 360574.54 | 4305427.47 | Картометрический метод | 2.50 | – |
| 13 | 360570.00 | 4305425.73 | Картометрический метод | 2.50 | – |
| 14 | 360454.71 | 4305455.68 | Картометрический метод | 2.50 | – |
| 7 | 360478.40 | 4305544.32 | Картометрический метод | 2.50 | – |
| Зона1(3) | – | – | – | – | – |
| 15 | 360503.56 | 4305639.03 | Картометрический метод | 2.50 | – |
| 16 | 360509.41 | 4305637.71 | Картометрический метод | 2.50 | – |
| 17 | 360569.29 | 4305621.69 | Картометрический метод | 2.50 | – |
| 18 | 360606.05 | 4305612.05 | Картометрический метод | 2.50 | – |
| 19 | 360642.75 | 4305602.19 | Картометрический метод | 2.50 | – |
| 20 | 360675.51 | 4305593.38 | Картометрический метод | 2.50 | – |
| 21 | 360678.62 | 4305592.56 | Картометрический метод | 2.50 | – |
| 22 | 360674.72 | 4305546.46 | Картометрический | 2.50 | – |

| | | | | | |
|---|---|---|---|---|---|
| | | | метод | | |
| 23 | 360668.85 | 4305503.55 | Картометрический метод | 2.50 | – |
| 24 | 360480.97 | 4305553.99 | Картометрический метод | 2.50 | – |
| 15 | 360503.56 | 4305639.03 | Картометрический метод | 2.50 | – |
| Зона1(4) | – | – | – | – | – |
| 25 | 360530.57 | 4305740.71 | Картометрический метод | 2.50 | – |
| 26 | 360609.31 | 4305721.64 | Картометрический метод | 2.50 | – |
| 27 | 360632.54 | 4305727.90 | Картометрический метод | 2.50 | – |
| 28 | 360646.50 | 4305711.85 | Картометрический метод | 2.50 | – |
| 29 | 360648.57 | 4305704.58 | Картометрический метод | 2.50 | – |
| 30 | 360659.40 | 4305701.58 | Картометрический метод | 2.50 | – |
| 31 | 360685.52 | 4305694.34 | Картометрический метод | 2.50 | – |
| 32 | 360681.84 | 4305658.49 | Картометрический метод | 2.50 | – |
| 33 | 360680.94 | 4305648.07 | Картометрический метод | 2.50 | – |
| 34 | 360682.87 | 4305643.60 | Картометрический метод | 2.50 | – |
| 35 | 360679.78 | 4305606.19 | Картометрический метод | 2.50 | – |
| 36 | 360676.74 | 4305607.05 | Картометрический метод | 2.50 | – |
| 37 | 360625.20 | 4305621.49 | Картометрический метод | 2.50 | – |
| 38 | 360588.61 | 4305631.76 | Картометрический метод | 2.50 | – |
| 39 | 360551.97 | 4305642.02 | Картометрический метод | 2.50 | – |
| 40 | 360513.28 | 4305652.20 | Картометрический метод | 2.50 | – |
| 41 | 360507.54 | 4305654.01 | Картометрический метод | 2.50 | – |
| 25 | 360530.57 | 4305740.71 | Картометрический метод | 2.50 | – |
| Зона1(5) | – | – | – | – | – |
| 42 | 360412.64 | 4305771.52 | Картометрический метод | 2.50 | – |
| 43 | 360520.88 | 4305743.15 | Картометрический метод | 2.50 | – |
| 44 | 360470.03 | 4305551.74 | Картометрический метод | 2.50 | – |
| 45 | 360443.76 | 4305453.42 | Картометрический метод | 2.50 | – |
| 46 | 360418.33 | 4305363.11 | Картометрический метод | 2.50 | – |
| 47 | 360413.18 | 4305363.27 | Картометрический метод | 2.50 | – |
| 48 | 360410.53 | 4305353.36 | Картометрический метод | 2.50 | – |
| 49 | 360409.44 | 4305349.29 | Картометрический метод | 2.50 | – |
| 50 | 360391.11 | 4305353.97 | Картометрический метод | 2.50 | – |
| 51 | 360359.06 | 4305362.19 | Картометрический метод | 2.50 | – |
| 52 | 360354.20 | 4305363.40 | Картометрический метод | 2.50 | – |

| | | | | | |
|---|---|---|---|---|---|
| 53 | 360346.74 | 4305365.40 | Картометрический метод | 2.50 | – |
| 54 | 360295.65 | 4305367.03 | Картометрический метод | 2.50 | – |
| 55 | 360403.30 | 4305769.47 | Картометрический метод | 2.50 | – |
| 56 | 360410.86 | 4305770.91 | Картометрический метод | 2.50 | – |
| 42 | 360412.64 | 4305771.52 | Картометрический метод | 2.50 | – |

3. Сведения о характерных точках части (частей) границы объекта

| Обозначение характерных точек части границы | Координаты, м | | Метод определения координат характерной точки | Средняя квадратическая погрешность положения характерной точки ($M_t$), м | Описание обозначения точки на местности (при наличии) |
|---|---|---|---|---|---|
| | X | Y | | | |
| 1 | 2 | 3 | 4 | 5 | 6 |
| – | – | – | – | – | – |

**ТЕКСТОВОЕ ОПИСАНИЕ**

местоположения границ населенных пунктов, территориальных зон

| Прохождение границы | | Описание прохождения границы |
|---|---|---|
| от точки | до точки | |
| 1 | 2 | 3 |
| – | – | – |

Граница территориальной зоны застройки индивидуальными жилыми домами и личного подсобного хозяйства в границах д. Поздняково подзоны Ж1-18 Моряковского сельского поселения
(наименование объекта, местоположение границ которого описано (далее - объект)

Раздел 1

| Сведения об объекте | | |
|---|---|---|
| № п/п | Характеристики объекта | Описание характеристик |
| 1 | 2 | 3 |
| 1 | Местоположение объекта | Томская область, Томский район, Моряковское сельское поселение |
| 2 | Площадь объекта +/- величина погрешности определения площади (Р+/- Дельта Р) | 515982 кв.м ± 6285.29 кв.м |
| 3 | Иные характеристики объекта | – |

## Раздел 2

| Сведения о местоположении границ объекта | | | | | |
|---|---|---|---|---|---|
| 1. Система координат МСК-70, зона 4 | | | | | |
| 2. Сведения о характерных точках границ объекта | | | | | |
| Обозначение характерных точек границ | Координаты, м | | Метод определения координат характерной точки | Средняя квадратическая погрешность положения характерной точки ($M_t$), м | Описание обозначения точки на местности (при наличии) |
| | X | Y | | | |
| 1 | 2 | 3 | 4 | 5 | 6 |
| 1 | 370746.25 | 4287185.80 | Картометрический метод | 2.50 | – |
| 2 | 370757.21 | 4287180.77 | Картометрический метод | 2.50 | – |
| 3 | 370764.16 | 4287177.94 | Картометрический метод | 2.50 | – |
| 4 | 370767.54 | 4287176.83 | Картометрический метод | 2.50 | – |
| 5 | 370765.40 | 4287170.64 | Картометрический метод | 2.50 | – |
| 6 | 370755.82 | 4287145.61 | Картометрический метод | 2.50 | – |
| 7 | 370755.36 | 4287144.39 | Картометрический метод | 2.50 | – |
| 8 | 370752.23 | 4287136.94 | Картометрический метод | 2.50 | – |
| 9 | 370757.76 | 4287132.38 | Картометрический метод | 2.50 | – |
| 10 | 370756.67 | 4287129.34 | Картометрический метод | 2.50 | – |
| 11 | 370759.12 | 4287128.34 | Картометрический метод | 2.50 | – |
| 12 | 370768.58 | 4287137.58 | Картометрический метод | 2.50 | – |
| 13 | 370794.42 | 4287106.56 | Картометрический метод | 2.50 | – |
| 14 | 370798.40 | 4287114.49 | Картометрический метод | 2.50 | – |
| 15 | 370801.78 | 4287124.35 | Картометрический метод | 2.50 | – |
| 16 | 370806.19 | 4287139.28 | Картометрический метод | 2.50 | – |
| 17 | 370826.48 | 4287138.51 | Картометрический метод | 2.50 | – |
| 18 | 370829.42 | 4287135.93 | Картометрический метод | 2.50 | – |
| 19 | 370842.98 | 4287126.10 | Картометрический метод | 2.50 | – |
| 20 | 370856.10 | 4287115.80 | Картометрический метод | 2.50 | – |
| 21 | 370888.44 | 4287094.45 | Картометрический метод | 2.50 | – |
| 22 | 370924.34 | 4287110.44 | Картометрический метод | 2.50 | – |
| 23 | 370954.27 | 4287134.80 | Картометрический метод | 2.50 | – |
| 24 | 370964.36 | 4287134.85 | Картометрический метод | 2.50 | – |
| 25 | 370975.70 | 4287143.13 | Картометрический метод | 2.50 | – |

| | | | | | |
|---|---|---|---|---|---|
| 26 | 370975.20 | 4287144.82 | Картометрический метод | 2.50 | – |
| 27 | 370972.89 | 4287148.82 | Картометрический метод | 2.50 | – |
| 28 | 370977.55 | 4287151.98 | Картометрический метод | 2.50 | – |
| 29 | 370978.69 | 4287150.92 | Картометрический метод | 2.50 | – |
| 30 | 371015.80 | 4287177.44 | Картометрический метод | 2.50 | – |
| 31 | 371026.25 | 4287160.76 | Картометрический метод | 2.50 | – |
| 32 | 371043.33 | 4287130.02 | Картометрический метод | 2.50 | – |
| 33 | 371011.84 | 4287107.93 | Картометрический метод | 2.50 | – |
| 34 | 370992.74 | 4287091.93 | Картометрический метод | 2.50 | – |
| 35 | 371000.51 | 4287080.20 | Картометрический метод | 2.50 | – |
| 36 | 370999.32 | 4287071.97 | Картометрический метод | 2.50 | – |
| 37 | 371018.46 | 4287040.34 | Картометрический метод | 2.50 | – |
| 38 | 371024.15 | 4287042.07 | Картометрический метод | 2.50 | – |
| 39 | 371047.19 | 4287001.07 | Картометрический метод | 2.50 | – |
| 40 | 371044.39 | 4286999.69 | Картометрический метод | 2.50 | – |
| 41 | 371055.60 | 4286975.46 | Картометрический метод | 2.50 | – |
| 42 | 371036.82 | 4286966.62 | Картометрический метод | 2.50 | – |
| 43 | 371032.98 | 4286964.98 | Картометрический метод | 2.50 | – |
| 44 | 371032.78 | 4286964.44 | Картометрический метод | 2.50 | – |
| 45 | 371028.34 | 4286961.63 | Картометрический метод | 2.50 | – |
| 46 | 371012.81 | 4286953.76 | Картометрический метод | 2.50 | – |
| 47 | 371008.42 | 4286951.53 | Картометрический метод | 2.50 | – |
| 48 | 371002.99 | 4286948.14 | Картометрический метод | 2.50 | – |
| 49 | 371003.32 | 4286947.50 | Картометрический метод | 2.50 | – |
| 50 | 371009.89 | 4286934.19 | Картометрический метод | 2.50 | – |
| 51 | 371021.22 | 4286914.76 | Картометрический метод | 2.50 | – |
| 52 | 371025.24 | 4286909.99 | Картометрический метод | 2.50 | – |
| 53 | 371031.52 | 4286902.25 | Картометрический метод | 2.50 | – |
| 54 | 370993.00 | 4286851.47 | Картометрический метод | 2.50 | – |
| 55 | 370604.08 | 4286642.04 | Картометрический метод | 2.50 | – |
| 56 | 370520.26 | 4286608.97 | Картометрический метод | 2.50 | – |
| 57 | 370168.19 | 4286432.22 | Картометрический метод | 2.50 | – |
| 58 | 370070.56 | 4286384.05 | Картометрический метод | 2.50 | – |
| 59 | 369859.06 | 4286245.19 | Картометрический метод | 2.50 | – |

| | | | | | |
|---|---|---|---|---|---|
| 60 | 369823.54 | 4286284.53 | Картометрический метод | 2.50 | – |
| 61 | 369874.14 | 4286322.13 | Картометрический метод | 2.50 | – |
| 62 | 369890.75 | 4286298.33 | Картометрический метод | 2.50 | – |
| 63 | 369945.52 | 4286338.64 | Картометрический метод | 2.50 | – |
| 64 | 369983.64 | 4286367.95 | Картометрический метод | 2.50 | – |
| 65 | 369981.69 | 4286382.31 | Картометрический метод | 2.50 | – |
| 66 | 369989.01 | 4286416.05 | Картометрический метод | 2.50 | – |
| 67 | 369984.86 | 4286427.21 | Картометрический метод | 2.50 | – |
| 68 | 369992.82 | 4286442.77 | Картометрический метод | 2.50 | – |
| 69 | 369994.37 | 4286443.24 | Картометрический метод | 2.50 | – |
| 70 | 369988.59 | 4286449.16 | Картометрический метод | 2.50 | – |
| 71 | 369986.96 | 4286452.98 | Картометрический метод | 2.50 | – |
| 72 | 369984.02 | 4286470.44 | Картометрический метод | 2.50 | – |
| 73 | 369978.45 | 4286468.98 | Картометрический метод | 2.50 | – |
| 74 | 369952.92 | 4286465.53 | Картометрический метод | 2.50 | – |
| 75 | 369934.75 | 4286472.41 | Картометрический метод | 2.50 | – |
| 76 | 369860.03 | 4286448.06 | Картометрический метод | 2.50 | – |
| 77 | 369852.63 | 4286445.35 | Картометрический метод | 2.50 | – |
| 78 | 369843.98 | 4286448.86 | Картометрический метод | 2.50 | – |
| 79 | 369829.20 | 4286450.11 | Картометрический метод | 2.50 | – |
| 80 | 369826.77 | 4286466.74 | Картометрический метод | 2.50 | – |
| 81 | 369781.66 | 4286462.77 | Картометрический метод | 2.50 | – |
| 82 | 369766.24 | 4286468.18 | Картометрический метод | 2.50 | – |
| 83 | 369761.91 | 4286482.20 | Картометрический метод | 2.50 | – |
| 84 | 369763.87 | 4286502.42 | Картометрический метод | 2.50 | – |
| 85 | 369749.23 | 4286512.54 | Картометрический метод | 2.50 | – |
| 86 | 369730.35 | 4286509.13 | Картометрический метод | 2.50 | – |
| 87 | 369721.73 | 4286502.23 | Картометрический метод | 2.50 | – |
| 88 | 369720.18 | 4286492.02 | Картометрический метод | 2.50 | – |
| 89 | 369721.16 | 4286488.38 | Картометрический метод | 2.50 | – |
| 90 | 369722.58 | 4286473.02 | Картометрический метод | 2.50 | – |
| 91 | 369721.03 | 4286469.74 | Картометрический метод | 2.50 | – |
| 92 | 369719.19 | 4286468.02 | Картометрический метод | 2.50 | – |
| 93 | 369696.08 | 4286458.46 | Картометрический метод | 2.50 | – |

| | | | | | |
|---|---|---|---|---|---|
| 94 | 369675.06 | 4286467.60 | Картометрический метод | 2.50 | – |
| 95 | 369673.53 | 4286472.83 | Картометрический метод | 2.50 | – |
| 96 | 369677.06 | 4286473.45 | Картометрический метод | 2.50 | – |
| 97 | 369677.86 | 4286478.77 | Картометрический метод | 2.50 | – |
| 98 | 369677.56 | 4286483.02 | Картометрический метод | 2.50 | – |
| 99 | 369675.00 | 4286491.04 | Картометрический метод | 2.50 | – |
| 100 | 369661.13 | 4286530.35 | Картометрический метод | 2.50 | – |
| 101 | 369659.05 | 4286537.50 | Картометрический метод | 2.50 | – |
| 102 | 369656.44 | 4286546.51 | Картометрический метод | 2.50 | – |
| 103 | 369654.09 | 4286552.74 | Картометрический метод | 2.50 | – |
| 104 | 369653.98 | 4286553.04 | Картометрический метод | 2.50 | – |
| 105 | 369653.92 | 4286553.24 | Картометрический метод | 2.50 | – |
| 106 | 369614.89 | 4286551.46 | Картометрический метод | 2.50 | – |
| 107 | 369610.03 | 4286571.44 | Картометрический метод | 2.50 | – |
| 108 | 369607.94 | 4286602.54 | Картометрический метод | 2.50 | – |
| 109 | 369617.98 | 4286623.43 | Картометрический метод | 2.50 | – |
| 110 | 369639.08 | 4286625.47 | Картометрический метод | 2.50 | – |
| 111 | 369678.15 | 4286629.01 | Картометрический метод | 2.50 | – |
| 112 | 369699.71 | 4286692.59 | Картометрический метод | 2.50 | – |
| 113 | 369763.63 | 4286715.62 | Картометрический метод | 2.50 | – |
| 114 | 369773.50 | 4286735.76 | Картометрический метод | 2.50 | – |
| 115 | 369809.93 | 4286767.10 | Картометрический метод | 2.50 | – |
| 116 | 369862.65 | 4286795.19 | Картометрический метод | 2.50 | – |
| 117 | 369931.35 | 4286786.36 | Картометрический метод | 2.50 | – |
| 118 | 369956.74 | 4286812.59 | Картометрический метод | 2.50 | – |
| 119 | 369964.15 | 4286830.85 | Картометрический метод | 2.50 | – |
| 120 | 369986.95 | 4286838.12 | Картометрический метод | 2.50 | – |
| 121 | 369993.23 | 4286853.34 | Картометрический метод | 2.50 | – |
| 122 | 370006.40 | 4286854.95 | Картометрический метод | 2.50 | – |
| 123 | 370019.99 | 4286856.61 | Картометрический метод | 2.50 | – |
| 124 | 370035.46 | 4286857.80 | Картометрический метод | 2.50 | – |
| 125 | 370083.63 | 4286860.06 | Картометрический метод | 2.50 | – |
| 126 | 370087.66 | 4286890.80 | Картометрический метод | 2.50 | – |
| 127 | 370121.31 | 4286907.80 | Картометрический метод | 2.50 | – |

| | | | | | |
|---|---|---|---|---|---|
| 128 | 370120.32 | 4286912.26 | Картометрический метод | 2.50 | – |
| 129 | 370126.64 | 4286914.62 | Картометрический метод | 2.50 | – |
| 130 | 370129.78 | 4286936.09 | Картометрический метод | 2.50 | – |
| 131 | 370183.16 | 4286953.30 | Картометрический метод | 2.50 | – |
| 132 | 370191.79 | 4286955.05 | Картометрический метод | 2.50 | – |
| 133 | 370202.10 | 4286961.94 | Картометрический метод | 2.50 | – |
| 134 | 370207.27 | 4286970.54 | Картометрический метод | 2.50 | – |
| 135 | 370234.50 | 4286963.33 | Картометрический метод | 2.50 | – |
| 136 | 370249.88 | 4286973.43 | Картометрический метод | 2.50 | – |
| 137 | 370275.65 | 4286985.50 | Картометрический метод | 2.50 | – |
| 138 | 370281.49 | 4286994.01 | Картометрический метод | 2.50 | – |
| 139 | 370318.23 | 4286983.67 | Картометрический метод | 2.50 | – |
| 140 | 370343.31 | 4286967.10 | Картометрический метод | 2.50 | – |
| 141 | 370354.59 | 4286953.07 | Картометрический метод | 2.50 | – |
| 142 | 370368.97 | 4286944.35 | Картометрический метод | 2.50 | – |
| 143 | 370384.62 | 4286924.06 | Картометрический метод | 2.50 | – |
| 144 | 370380.26 | 4286915.32 | Картометрический метод | 2.50 | – |
| 145 | 370380.59 | 4286900.74 | Картометрический метод | 2.50 | – |
| 146 | 370393.00 | 4286903.28 | Картометрический метод | 2.50 | – |
| 147 | 370398.61 | 4286886.20 | Картометрический метод | 2.50 | – |
| 148 | 370415.61 | 4286885.96 | Картометрический метод | 2.50 | – |
| 149 | 370432.50 | 4286888.45 | Картометрический метод | 2.50 | – |
| 150 | 370433.61 | 4286894.88 | Картометрический метод | 2.50 | – |
| 151 | 370445.53 | 4286892.35 | Картометрический метод | 2.50 | – |
| 152 | 370448.86 | 4286897.27 | Картометрический метод | 2.50 | – |
| 153 | 370449.17 | 4286903.57 | Картометрический метод | 2.50 | – |
| 154 | 370443.86 | 4286920.85 | Картометрический метод | 2.50 | – |
| 155 | 370462.42 | 4286931.50 | Картометрический метод | 2.50 | – |
| 156 | 370465.76 | 4286933.34 | Картометрический метод | 2.50 | – |
| 157 | 370471.84 | 4286936.09 | Картометрический метод | 2.50 | – |
| 158 | 370473.24 | 4286936.54 | Картометрический метод | 2.50 | – |
| 159 | 370475.39 | 4286942.58 | Картометрический метод | 2.50 | – |
| 160 | 370470.63 | 4286958.33 | Картометрический метод | 2.50 | – |
| 161 | 370486.69 | 4286969.25 | Картометрический метод | 2.50 | – |

| | | | | | |
|---|---|---|---|---|---|
| 162 | 370509.00 | 4286956.63 | Картометрический метод | 2.50 | – |
| 163 | 370517.99 | 4286963.18 | Картометрический метод | 2.50 | – |
| 164 | 370537.80 | 4286968.51 | Картометрический метод | 2.50 | – |
| 165 | 370539.68 | 4286960.78 | Картометрический метод | 2.50 | – |
| 166 | 370545.01 | 4286961.73 | Картометрический метод | 2.50 | – |
| 167 | 370561.70 | 4286968.97 | Картометрический метод | 2.50 | – |
| 168 | 370573.63 | 4286979.63 | Картометрический метод | 2.50 | – |
| 169 | 370584.86 | 4286992.94 | Картометрический метод | 2.50 | – |
| 170 | 370592.39 | 4286988.20 | Картометрический метод | 2.50 | – |
| 171 | 370594.26 | 4286985.81 | Картометрический метод | 2.50 | – |
| 172 | 370601.37 | 4286970.61 | Картометрический метод | 2.50 | – |
| 173 | 370608.10 | 4286958.80 | Картометрический метод | 2.50 | – |
| 174 | 370635.27 | 4286999.54 | Картометрический метод | 2.50 | – |
| 175 | 370641.93 | 4287014.53 | Картометрический метод | 2.50 | – |
| 176 | 370694.25 | 4287046.56 | Картометрический метод | 2.50 | – |
| 177 | 370703.28 | 4287049.66 | Картометрический метод | 2.50 | – |
| 178 | 370705.06 | 4287044.28 | Картометрический метод | 2.50 | – |
| 179 | 370711.15 | 4287046.18 | Картометрический метод | 2.50 | – |
| 180 | 370739.92 | 4287049.33 | Картометрический метод | 2.50 | – |
| 181 | 370749.00 | 4287031.75 | Картометрический метод | 2.50 | – |
| 182 | 370765.28 | 4287040.41 | Картометрический метод | 2.50 | – |
| 183 | 370772.39 | 4287056.06 | Картометрический метод | 2.50 | – |
| 184 | 370761.62 | 4287095.95 | Картометрический метод | 2.50 | – |
| 185 | 370755.08 | 4287102.29 | Картометрический метод | 2.50 | – |
| 186 | 370740.61 | 4287109.50 | Картометрический метод | 2.50 | – |
| 187 | 370741.19 | 4287111.45 | Картометрический метод | 2.50 | – |
| 188 | 370727.87 | 4287117.23 | Картометрический метод | 2.50 | – |
| 189 | 370715.39 | 4287123.17 | Картометрический метод | 2.50 | – |
| 190 | 370729.23 | 4287152.04 | Картометрический метод | 2.50 | – |
| 191 | 370732.57 | 4287161.31 | Картометрический метод | 2.50 | – |
| 192 | 370740.18 | 4287161.59 | Картометрический метод | 2.50 | – |
| 193 | 370741.76 | 4287172.11 | Картометрический метод | 2.50 | – |
| 1 | 370746.25 | 4287185.80 | Картометрический метод | 2.50 | – |
| 3. Сведения о характерных точках части (частей) границы объекта | | | | | |

| Обозначение характерных точек части границы | Координаты, м | | Метод определения координат характерной точки | Средняя квадратическая погрешность положения характерной точки ($M_t$), м | Описание обозначения точки на местности (при наличии) |
|---|---|---|---|---|---|
| | X | Y | | | |
| 1 | 2 | 3 | 4 | 5 | 6 |
| – | – | – | – | – | – |

**ТЕКСТОВОЕ ОПИСАНИЕ**

местоположения границ населенных пунктов, территориальных зон

| Прохождение границы | | Описание прохождения границы |
|---|---|---|
| от точки | до точки | |
| 1 | 2 | 3 |
| – | – | – |

Граница территориальной зоны застройки индивидуальными жилыми домами и личного подсобного хозяйства в границах д. Нагорный Иштан подзоны Ж1-19 Моряковского сельского поселения
(наименование объекта, местоположение границ которого описано (далее - объект)

Раздел 1

| Сведения об объекте | | |
|---|---|---|
| № п/п | Характеристики объекта | Описание характеристик |
| 1 | 2 | 3 |
| 1 | Местоположение объекта | Томская область, Томский район, Моряковское сельское поселение |
| 2 | Площадь объекта +/- величина погрешности определения площади (Р+/- Дельта Р) | 461959 кв.м ± 5947.16 кв.м |
| 3 | Иные характеристики объекта | – |

## Раздел 2

| Сведения о местоположении границ объекта | | | | | |
|---|---|---|---|---|---|
| 1. Система координат МСК-70, зона 4 | | | | | |
| 2. Сведения о характерных точках границ объекта | | | | | |
| Обозначение характерных точек границ | Координаты, м | | Метод определения координат характерной точки | Средняя квадратическая погрешность положения характерной точки ($M_t$), м | Описание обозначения точки на местности (при наличии) |
| | X | Y | | | |
| 1 | 2 | 3 | 4 | 5 | 6 |
| 1 | 379290.30 | 4300899.50 | Картометрический метод | 2.50 | – |
| 2 | 379365.55 | 4300850.31 | Картометрический метод | 2.50 | – |
| 3 | 379399.73 | 4300829.59 | Картометрический метод | 2.50 | – |
| 4 | 379413.88 | 4300840.64 | Картометрический метод | 2.50 | – |
| 5 | 379488.44 | 4300819.41 | Картометрический метод | 2.50 | – |
| 6 | 379542.81 | 4300784.03 | Картометрический метод | 2.50 | – |
| 7 | 379531.77 | 4300767.80 | Картометрический метод | 2.50 | – |
| 8 | 379558.52 | 4300749.16 | Картометрический метод | 2.50 | – |
| 9 | 379525.38 | 4300682.71 | Картометрический метод | 2.50 | – |
| 10 | 379509.85 | 4300678.22 | Картометрический метод | 2.50 | – |
| 11 | 379467.21 | 4300619.19 | Картометрический метод | 2.50 | – |
| 12 | 379477.74 | 4300610.39 | Картометрический метод | 2.50 | – |
| 13 | 379562.19 | 4300631.46 | Картометрический метод | 2.50 | – |
| 14 | 379611.98 | 4300598.03 | Картометрический метод | 2.50 | – |
| 15 | 379561.04 | 4300499.29 | Картометрический метод | 2.50 | – |
| 16 | 379574.94 | 4300492.37 | Картометрический метод | 2.50 | – |
| 17 | 379563.71 | 4300469.51 | Картометрический метод | 2.50 | – |
| 18 | 379565.87 | 4300462.40 | Картометрический метод | 2.50 | – |
| 19 | 379559.19 | 4300442.92 | Картометрический метод | 2.50 | – |
| 20 | 379556.08 | 4300437.53 | Картометрический метод | 2.50 | – |
| 21 | 379553.72 | 4300438.87 | Картометрический метод | 2.50 | – |
| 22 | 379535.11 | 4300449.54 | Картометрический метод | 2.50 | – |
| 23 | 379517.98 | 4300458.98 | Картометрический метод | 2.50 | – |
| 24 | 379500.01 | 4300441.75 | Картометрический метод | 2.50 | – |
| 25 | 379454.82 | 4300375.22 | Картометрический метод | 2.50 | – |

| | | | | | |
|---|---|---|---|---|---|
| 26 | 379469.11 | 4300364.44 | Картометрический метод | 2.50 | – |
| 27 | 379451.89 | 4300336.16 | Картометрический метод | 2.50 | – |
| 28 | 379449.09 | 4300319.55 | Картометрический метод | 2.50 | – |
| 29 | 379453.41 | 4300303.67 | Картометрический метод | 2.50 | – |
| 30 | 379502.43 | 4300305.57 | Картометрический метод | 2.50 | – |
| 31 | 379502.94 | 4300286.93 | Картометрический метод | 2.50 | – |
| 32 | 379445.29 | 4300284.34 | Картометрический метод | 2.50 | – |
| 33 | 379446.50 | 4300259.49 | Картометрический метод | 2.50 | – |
| 34 | 379463.93 | 4300261.39 | Картометрический метод | 2.50 | – |
| 35 | 379493.32 | 4300238.22 | Картометрический метод | 2.50 | – |
| 36 | 379417.31 | 4300166.20 | Картометрический метод | 2.50 | – |
| 37 | 379339.50 | 4300079.33 | Картометрический метод | 2.50 | – |
| 38 | 379292.94 | 4300003.09 | Картометрический метод | 2.50 | – |
| 39 | 379237.21 | 4299981.03 | Картометрический метод | 2.50 | – |
| 40 | 379140.77 | 4299878.10 | Картометрический метод | 2.50 | – |
| 41 | 379111.09 | 4299822.17 | Картометрический метод | 2.50 | – |
| 42 | 379094.84 | 4299803.74 | Картометрический метод | 2.50 | – |
| 43 | 379047.03 | 4299794.99 | Картометрический метод | 2.50 | – |
| 44 | 379027.19 | 4299775.79 | Картометрический метод | 2.50 | – |
| 45 | 379011.63 | 4299777.22 | Картометрический метод | 2.50 | – |
| 46 | 378966.36 | 4299715.12 | Картометрический метод | 2.50 | – |
| 47 | 378938.53 | 4299726.26 | Картометрический метод | 2.50 | – |
| 48 | 378942.60 | 4299772.41 | Картометрический метод | 2.50 | – |
| 49 | 378909.54 | 4299774.13 | Картометрический метод | 2.50 | – |
| 50 | 378905.05 | 4299853.53 | Картометрический метод | 2.50 | – |
| 51 | 378874.67 | 4299865.26 | Картометрический метод | 2.50 | – |
| 52 | 378902.80 | 4299933.44 | Картометрический метод | 2.50 | – |
| 53 | 378957.00 | 4300088.27 | Картометрический метод | 2.50 | – |
| 54 | 378998.77 | 4300173.53 | Картометрический метод | 2.50 | – |
| 55 | 379000.50 | 4300239.98 | Картометрический метод | 2.50 | – |
| 56 | 378968.39 | 4300260.70 | Картометрический метод | 2.50 | – |
| 57 | 378971.85 | 4300316.27 | Картометрический метод | 2.50 | – |
| 58 | 378940.09 | 4300368.57 | Картометрический метод | 2.50 | – |
| 59 | 378943.37 | 4300459.02 | Картометрический метод | 2.50 | – |

| | | | | | |
|---|---|---|---|---|---|
| 60 | 378940.95 | 4300497.85 | Картометрический метод | 2.50 | – |
| 61 | 378986.17 | 4300584.15 | Картометрический метод | 2.50 | – |
| 62 | 379030.88 | 4300635.76 | Картометрический метод | 2.50 | – |
| 63 | 379050.55 | 4300681.50 | Картометрический метод | 2.50 | – |
| 64 | 379069.19 | 4300674.77 | Картометрический метод | 2.50 | – |
| 65 | 379093.18 | 4300707.05 | Картометрический метод | 2.50 | – |
| 66 | 379108.72 | 4300698.42 | Картометрический метод | 2.50 | – |
| 67 | 379121.15 | 4300719.13 | Картометрический метод | 2.50 | – |
| 68 | 379107.51 | 4300744.33 | Картометрический метод | 2.50 | – |
| 69 | 379160.84 | 4300796.80 | Картометрический метод | 2.50 | – |
| 70 | 379245.94 | 4300823.04 | Картометрический метод | 2.50 | – |
| 1 | 379290.30 | 4300899.50 | Картометрический метод | 2.50 | – |

3. Сведения о характерных точках части (частей) границы объекта

| Обозначение характерных точек части границы | Координаты, м | | Метод определения координат характерной точки | Средняя квадратическая погрешность положения характерной точки ($M_t$), м | Описание обозначения точки на местности (при наличии) |
|---|---|---|---|---|---|
| | X | Y | | | |
| 1 | 2 | 3 | 4 | 5 | 6 |
| – | – | – | – | – | – |

**ТЕКСТОВОЕ ОПИСАНИЕ**

местоположения границ населенных пунктов, территориальных зон

| Прохождение границы | | Описание прохождения границы |
|---|---|---|
| от точки | до точки | |
| 1 | 2 | 3 |
| – | – | – |

Граница территориальной зоны застройки индивидуальными жилыми домами и личного подсобного хозяйства в границах д. Козюлино подзоны Ж1-20 Моряковского сельского поселения
(наименование объекта, местоположение границ которого описано (далее - объект)

Раздел 1

| Сведения об объекте | | |
|---|---|---|
| № п/п | Характеристики объекта | Описание характеристик |
| 1 | 2 | 3 |
| 1 | Местоположение объекта | Томская область, Томский район, Моряковское сельское поселение |
| 2 | Площадь объекта +/- величина погрешности определения площади (Р+/- Дельта Р) | 314651 кв.м ± 4908.21 кв.м |
| 3 | Иные характеристики объекта | – |

## Раздел 2

| Сведения о местоположении границ объекта | | | | | |
|---|---|---|---|---|---|
| 1. Система координат МСК-70, зона 4 | | | | | |
| 2. Сведения о характерных точках границ объекта | | | | | |
| Обозначение характерных точек границ | Координаты, м | | Метод определения координат характерной точки | Средняя квадратическая погрешность положения характерной точки ($M_t$), м | Описание обозначения точки на местности (при наличии) |
| | X | Y | | | |
| 1 | 2 | 3 | 4 | 5 | 6 |
| Зона1(1) | – | – | – | – | – |
| 1 | 385738.73 | 4296597.85 | Картометрический метод | 2.50 | – |
| 2 | 385812.47 | 4296595.26 | Картометрический метод | 2.50 | – |
| 3 | 385823.30 | 4296527.88 | Картометрический метод | 2.50 | – |
| 4 | 385832.02 | 4296488.27 | Картометрический метод | 2.50 | – |
| 5 | 385831.69 | 4296461.81 | Картометрический метод | 2.50 | – |
| 6 | 385824.99 | 4296447.90 | Картометрический метод | 2.50 | – |
| 7 | 385780.32 | 4296474.22 | Картометрический метод | 2.50 | – |
| 8 | 385786.46 | 4296510.12 | Картометрический метод | 2.50 | – |
| 9 | 385720.32 | 4296557.40 | Картометрический метод | 2.50 | – |
| 10 | 385738.73 | 4296597.85 | Картометрический метод | 2.50 | – |
| Зона1(2) | – | – | – | – | – |
| 11 | 385717.56 | 4297068.60 | Картометрический метод | 2.50 | – |
| 12 | 385756.95 | 4297039.94 | Картометрический метод | 2.50 | – |
| 13 | 385815.79 | 4296990.64 | Картометрический метод | 2.50 | – |
| 14 | 385835.93 | 4296967.43 | Картометрический метод | 2.50 | – |
| 15 | 385903.89 | 4296919.03 | Картометрический метод | 2.50 | – |
| 16 | 385866.27 | 4296828.55 | Картометрический метод | 2.50 | – |
| 17 | 385857.74 | 4296809.78 | Картометрический метод | 2.50 | – |
| 18 | 385837.11 | 4296770.89 | Картометрический метод | 2.50 | – |
| 19 | 385819.16 | 4296753.10 | Картометрический метод | 2.50 | – |
| 20 | 385795.05 | 4296745.22 | Картометрический метод | 2.50 | – |
| 21 | 385779.19 | 4296754.86 | Картометрический метод | 2.50 | – |
| 22 | 385721.66 | 4296772.29 | Картометрический метод | 2.50 | – |
| 23 | 385552.34 | 4296826.96 | Картометрический метод | 2.50 | – |
| 24 | 385520.56 | 4296838.29 | Картометрический метод | 2.50 | – |

| | | | | | |
|---|---|---|---|---|---|
| 25 | 385521.81 | 4296843.04 | Картометрический метод | 2.50 | – |
| 26 | 385529.09 | 4296860.24 | Картометрический метод | 2.50 | – |
| 27 | 385553.98 | 4296894.60 | Картометрический метод | 2.50 | – |
| 28 | 385615.54 | 4296956.84 | Картометрический метод | 2.50 | – |
| 29 | 385659.98 | 4297003.56 | Картометрический метод | 2.50 | – |
| 30 | 385717.56 | 4297068.60 | Картометрический метод | 2.50 | – |
| Зона1(3) | – | – | – | – | – |
| 31 | 386017.61 | 4297141.01 | Картометрический метод | 2.50 | – |
| 32 | 386032.53 | 4297135.71 | Картометрический метод | 2.50 | – |
| 33 | 386040.14 | 4297120.14 | Картометрический метод | 2.50 | – |
| 34 | 386044.92 | 4297097.30 | Картометрический метод | 2.50 | – |
| 35 | 386021.40 | 4297050.60 | Картометрический метод | 2.50 | – |
| 36 | 385995.94 | 4297064.01 | Картометрический метод | 2.50 | – |
| 37 | 385985.15 | 4297043.33 | Картометрический метод | 2.50 | – |
| 38 | 386016.58 | 4297027.67 | Картометрический метод | 2.50 | – |
| 39 | 386000.81 | 4296990.29 | Картометрический метод | 2.50 | – |
| 40 | 386008.07 | 4296986.71 | Картометрический метод | 2.50 | – |
| 41 | 386031.60 | 4296975.50 | Картометрический метод | 2.50 | – |
| 42 | 386055.88 | 4296964.69 | Картометрический метод | 2.50 | – |
| 43 | 386043.55 | 4296923.10 | Картометрический метод | 2.50 | – |
| 44 | 386024.46 | 4296920.37 | Картометрический метод | 2.50 | – |
| 45 | 386007.65 | 4296809.01 | Картометрический метод | 2.50 | – |
| 46 | 385928.78 | 4296833.56 | Картометрический метод | 2.50 | – |
| 47 | 385909.24 | 4296774.92 | Картометрический метод | 2.50 | – |
| 48 | 385973.36 | 4296748.53 | Картометрический метод | 2.50 | – |
| 49 | 385959.49 | 4296664.89 | Картометрический метод | 2.50 | – |
| 50 | 385985.54 | 4296656.17 | Картометрический метод | 2.50 | – |
| 51 | 386041.33 | 4296596.90 | Картометрический метод | 2.50 | – |
| 52 | 385975.38 | 4296528.06 | Картометрический метод | 2.50 | – |
| 53 | 385952.89 | 4296510.63 | Картометрический метод | 2.50 | – |
| 54 | 385914.12 | 4296485.58 | Картометрический метод | 2.50 | – |
| 55 | 385893.93 | 4296479.38 | Картометрический метод | 2.50 | – |
| 56 | 385866.72 | 4296483.29 | Картометрический метод | 2.50 | – |
| 57 | 385841.32 | 4296492.53 | Картометрический метод | 2.50 | – |
| 58 | 385833.14 | 4296529.74 | Картометрический | 2.50 | – |

| | | | | | |
|---|---|---|---|---|---|
| | | | метод | | |
| 59 | 385811.31 | 4296665.49 | Картометрический метод | 2.50 | – |
| 60 | 385812.70 | 4296705.05 | Картометрический метод | 2.50 | – |
| 61 | 385809.53 | 4296722.97 | Картометрический метод | 2.50 | – |
| 62 | 385801.74 | 4296736.89 | Картометрический метод | 2.50 | – |
| 63 | 385824.52 | 4296744.32 | Картометрический метод | 2.50 | – |
| 64 | 385845.23 | 4296764.85 | Картометрический метод | 2.50 | – |
| 65 | 385866.72 | 4296805.36 | Картометрический метод | 2.50 | – |
| 66 | 385875.45 | 4296824.55 | Картометрический метод | 2.50 | – |
| 67 | 385915.05 | 4296920.49 | Картометрический метод | 2.50 | – |
| 68 | 385946.52 | 4296992.13 | Картометрический метод | 2.50 | – |
| 69 | 385963.18 | 4297030.12 | Картометрический метод | 2.50 | – |
| 70 | 385985.16 | 4297072.46 | Картометрический метод | 2.50 | – |
| 71 | 385995.35 | 4297092.48 | Картометрический метод | 2.50 | – |
| 72 | 385992.36 | 4297094.19 | Картометрический метод | 2.50 | – |
| 73 | 386012.81 | 4297138.91 | Картометрический метод | 2.50 | – |
| 74 | 386016.63 | 4297137.71 | Картометрический метод | 2.50 | – |
| 75 | 386017.61 | 4297141.01 | Картометрический метод | 2.50 | – |
| Зона1(4) | – | – | – | – | – |
| 76 | 385694.48 | 4297350.33 | Картометрический метод | 2.50 | – |
| 77 | 385738.62 | 4297340.18 | Картометрический метод | 2.50 | – |
| 78 | 385768.68 | 4297313.78 | Картометрический метод | 2.50 | – |
| 79 | 385795.95 | 4297296.60 | Картометрический метод | 2.50 | – |
| 80 | 385833.86 | 4297264.38 | Картометрический метод | 2.50 | – |
| 81 | 385834.33 | 4297263.77 | Картометрический метод | 2.50 | – |
| 82 | 385830.25 | 4297259.86 | Картометрический метод | 2.50 | – |
| 83 | 385819.21 | 4297248.67 | Картометрический метод | 2.50 | – |
| 84 | 385835.16 | 4297233.28 | Картометрический метод | 2.50 | – |
| 85 | 385841.61 | 4297227.96 | Картометрический метод | 2.50 | – |
| 86 | 385825.09 | 4297207.77 | Картометрический метод | 2.50 | – |
| 87 | 385713.65 | 4297079.25 | Картометрический метод | 2.50 | – |
| 88 | 385654.00 | 4297011.68 | Картометрический метод | 2.50 | – |
| 89 | 385608.36 | 4296963.80 | Картометрический метод | 2.50 | – |
| 90 | 385557.37 | 4296910.77 | Картометрический метод | 2.50 | – |
| 91 | 385546.34 | 4296901.08 | Картометрический метод | 2.50 | – |

| | | | | | |
|---|---|---|---|---|---|
| 92 | 385523.32 | 4296869.31 | Картометрический метод | 2.50 | – |
| 93 | 385430.69 | 4296933.88 | Картометрический метод | 2.50 | – |
| 94 | 385446.49 | 4296942.98 | Картометрический метод | 2.50 | – |
| 95 | 385467.92 | 4296963.49 | Картометрический метод | 2.50 | – |
| 96 | 385474.29 | 4296979.22 | Картометрический метод | 2.50 | – |
| 97 | 385470.39 | 4297019.68 | Картометрический метод | 2.50 | – |
| 98 | 385504.17 | 4297057.19 | Картометрический метод | 2.50 | – |
| 99 | 385535.63 | 4297091.19 | Картометрический метод | 2.50 | – |
| 100 | 385563.59 | 4297120.26 | Картометрический метод | 2.50 | – |
| 101 | 385578.81 | 4297137.42 | Картометрический метод | 2.50 | – |
| 102 | 385596.22 | 4297163.89 | Картометрический метод | 2.50 | – |
| 103 | 385600.08 | 4297169.50 | Картометрический метод | 2.50 | – |
| 104 | 385606.03 | 4297183.99 | Картометрический метод | 2.50 | – |
| 105 | 385605.50 | 4297212.25 | Картометрический метод | 2.50 | – |
| 106 | 385608.43 | 4297220.25 | Картометрический метод | 2.50 | – |
| 107 | 385625.85 | 4297268.56 | Картометрический метод | 2.50 | – |
| 108 | 385647.23 | 4297304.26 | Картометрический метод | 2.50 | – |
| 109 | 385667.08 | 4297328.46 | Картометрический метод | 2.50 | – |
| 110 | 385675.09 | 4297337.57 | Картометрический метод | 2.50 | – |
| 111 | 385686.71 | 4297350.12 | Картометрический метод | 2.50 | – |
| 112 | 385694.48 | 4297350.33 | Картометрический метод | 2.50 | – |
| Зона1(5) | – | – | – | – | – |
| 113 | 385659.16 | 4297391.84 | Картометрический метод | 2.50 | – |
| 114 | 385684.20 | 4297358.91 | Картометрический метод | 2.50 | – |
| 115 | 385659.41 | 4297335.04 | Картометрический метод | 2.50 | – |
| 116 | 385643.80 | 4297317.12 | Картометрический метод | 2.50 | – |
| 117 | 385616.69 | 4297272.76 | Картометрический метод | 2.50 | – |
| 118 | 385599.62 | 4297219.42 | Картометрический метод | 2.50 | – |
| 119 | 385598.15 | 4297206.95 | Картометрический метод | 2.50 | – |
| 120 | 385597.81 | 4297185.46 | Картометрический метод | 2.50 | – |
| 121 | 385594.03 | 4297169.14 | Картометрический метод | 2.50 | – |
| 122 | 385576.70 | 4297142.08 | Картометрический метод | 2.50 | – |
| 123 | 385543.86 | 4297105.81 | Картометрический метод | 2.50 | – |
| 124 | 385518.70 | 4297083.81 | Картометрический метод | 2.50 | – |
| 125 | 385501.05 | 4297066.92 | Картометрический | 2.50 | – |

| | | | | | |
|---|---|---|---|---|---|
| | | | метод | | |
| 126 | 385449.56 | 4297106.29 | Картометрический метод | 2.50 | – |
| 127 | 385498.89 | 4297164.75 | Картометрический метод | 2.50 | – |
| 128 | 385478.01 | 4297183.81 | Картометрический метод | 2.50 | – |
| 129 | 385559.71 | 4297282.48 | Картометрический метод | 2.50 | – |
| 130 | 385659.16 | 4297391.84 | Картометрический метод | 2.50 | – |
| Зона1(6) | – | – | – | – | – |
| 131 | 385740.47 | 4297403.50 | Картометрический метод | 2.50 | – |
| 132 | 385815.26 | 4297360.13 | Картометрический метод | 2.50 | – |
| 133 | 385826.02 | 4297357.92 | Картометрический метод | 2.50 | – |
| 134 | 385857.05 | 4297357.96 | Картометрический метод | 2.50 | – |
| 135 | 385895.60 | 4297318.39 | Картометрический метод | 2.50 | – |
| 136 | 385896.13 | 4297308.33 | Картометрический метод | 2.50 | – |
| 137 | 385906.50 | 4297301.77 | Картометрический метод | 2.50 | – |
| 138 | 385925.68 | 4297289.65 | Картометрический метод | 2.50 | – |
| 139 | 385908.72 | 4297269.17 | Картометрический метод | 2.50 | – |
| 140 | 385902.34 | 4297261.46 | Картометрический метод | 2.50 | – |
| 141 | 385982.26 | 4297188.61 | Картометрический метод | 2.50 | – |
| 142 | 385997.31 | 4297170.42 | Картометрический метод | 2.50 | – |
| 143 | 386009.23 | 4297149.01 | Картометрический метод | 2.50 | – |
| 144 | 386009.87 | 4297139.43 | Картометрический метод | 2.50 | – |
| 145 | 386006.64 | 4297131.26 | Картометрический метод | 2.50 | – |
| 146 | 385956.25 | 4297034.05 | Картометрический метод | 2.50 | – |
| 147 | 385950.80 | 4297025.09 | Картометрический метод | 2.50 | – |
| 148 | 385938.25 | 4296995.64 | Картометрический метод | 2.50 | – |
| 149 | 385907.98 | 4296928.39 | Картометрический метод | 2.50 | – |
| 150 | 385884.26 | 4296943.17 | Картометрический метод | 2.50 | – |
| 151 | 385858.00 | 4296962.99 | Картометрический метод | 2.50 | – |
| 152 | 385852.97 | 4296966.90 | Картометрический метод | 2.50 | – |
| 153 | 385874.33 | 4296994.81 | Картометрический метод | 2.50 | – |
| 154 | 385849.97 | 4297016.78 | Картометрический метод | 2.50 | – |
| 155 | 385827.31 | 4296991.82 | Картометрический метод | 2.50 | – |
| 156 | 385824.28 | 4296995.16 | Картометрический метод | 2.50 | – |
| 157 | 385763.85 | 4297046.22 | Картометрический метод | 2.50 | – |
| 158 | 385724.18 | 4297076.14 | Картометрический метод | 2.50 | – |

| | | | | | |
|---|---|---|---|---|---|
| 159 | 385832.73 | 4297201.33 | Картометрический метод | 2.50 | – |
| 160 | 385888.64 | 4297269.70 | Картометрический метод | 2.50 | – |
| 161 | 385880.76 | 4297275.83 | Картометрический метод | 2.50 | – |
| 162 | 385857.04 | 4297246.83 | Картометрический метод | 2.50 | – |
| 163 | 385853.01 | 4297256.15 | Картометрический метод | 2.50 | – |
| 164 | 385847.94 | 4297262.50 | Картометрический метод | 2.50 | – |
| 165 | 385800.34 | 4297302.30 | Картометрический метод | 2.50 | – |
| 166 | 385778.98 | 4297317.62 | Картометрический метод | 2.50 | – |
| 167 | 385735.82 | 4297351.94 | Картометрический метод | 2.50 | – |
| 168 | 385708.92 | 4297357.54 | Картометрический метод | 2.50 | – |
| 169 | 385740.47 | 4297403.50 | Картометрический метод | 2.50 | – |

3. Сведения о характерных точках части (частей) границы объекта

| Обозначение характерных точек части границы | Координаты, м | | Метод определения координат характерной точки | Средняя квадратическая погрешность положения характерной точки ($M_t$), м | Описание обозначения точки на местности (при наличии) |
|---|---|---|---|---|---|
| | X | Y | | | |
| 1 | 2 | 3 | 4 | 5 | 6 |
| – | – | – | – | – | – |

**ТЕКСТОВОЕ ОПИСАНИЕ**

местоположения границ населенных пунктов, территориальных зон

| Прохождение границы | | Описание прохождения границы |
|---|---|---|
| от точки | до точки | |
| 1 | 2 | 3 |
| – | – | – |

Граница территориальной зоны застройки индивидуальными жилыми домами и личного подсобного хозяйства в границах д. Красноигловск подзоны Ж1-21 Моряковского сельского поселения
(наименование объекта, местоположение границ которого описано (далее - объект)

Раздел 1

| Сведения об объекте | | |
|---|---|---|
| № п/п | Характеристики объекта | Описание характеристик |
| 1 | 2 | 3 |
| 1 | Местоположение объекта | Томская область, Томский район, Моряковское сельское поселение |
| 2 | Площадь объекта +/- величина погрешности определения площади (Р+/- Дельта Р) | 129801 кв.м ± 3152.44 кв.м |
| 3 | Иные характеристики объекта | – |

## Раздел 2

| Сведения о местоположении границ объекта | | | | | |
|---|---|---|---|---|---|
| 1. Система координат МСК-70, зона 4 | | | | | |
| 2. Сведения о характерных точках границ объекта | | | | | |
| Обозначение характерных точек границ | Координаты, м | | Метод определения координат характерной точки | Средняя квадратическая погрешность положения характерной точки ($M_t$), м | Описание обозначения точки на местности (при наличии) |
| | X | Y | | | |
| 1 | 2 | 3 | 4 | 5 | 6 |
| 1 | 401000.89 | 4293120.87 | Картометрический метод | 2.50 | – |
| 2 | 401000.78 | 4293063.60 | Картометрический метод | 2.50 | – |
| 3 | 401070.67 | 4293037.80 | Картометрический метод | 2.50 | – |
| 4 | 401080.78 | 4293016.78 | Картометрический метод | 2.50 | – |
| 5 | 401184.08 | 4292968.26 | Картометрический метод | 2.50 | – |
| 6 | 401179.45 | 4292948.92 | Картометрический метод | 2.50 | – |
| 7 | 401244.38 | 4292940.67 | Картометрический метод | 2.50 | – |
| 8 | 401248.89 | 4292963.53 | Картометрический метод | 2.50 | – |
| 9 | 401269.76 | 4292962.01 | Картометрический метод | 2.50 | – |
| 10 | 401310.33 | 4292949.40 | Картометрический метод | 2.50 | – |
| 11 | 401351.69 | 4292944.06 | Картометрический метод | 2.50 | – |
| 12 | 401391.01 | 4292933.26 | Картометрический метод | 2.50 | – |
| 13 | 401420.78 | 4292905.19 | Картометрический метод | 2.50 | – |
| 14 | 401474.99 | 4292894.74 | Картометрический метод | 2.50 | – |
| 15 | 401512.26 | 4292892.58 | Картометрический метод | 2.50 | – |
| 16 | 401517.94 | 4292888.57 | Картометрический метод | 2.50 | – |
| 17 | 401533.41 | 4292877.66 | Картометрический метод | 2.50 | – |
| 18 | 401533.76 | 4292877.41 | Картометрический метод | 2.50 | – |
| 19 | 401553.06 | 4292875.84 | Картометрический метод | 2.50 | – |
| 20 | 401568.82 | 4292874.57 | Картометрический метод | 2.50 | – |
| 21 | 401615.24 | 4292864.22 | Картометрический метод | 2.50 | – |
| 22 | 401608.11 | 4292829.74 | Картометрический метод | 2.50 | – |
| 23 | 401695.38 | 4292809.97 | Картометрический метод | 2.50 | – |
| 24 | 401705.84 | 4292832.92 | Картометрический метод | 2.50 | – |
| 25 | 401816.52 | 4292802.24 | Картометрический метод | 2.50 | – |

| | | | | | |
|---|---|---|---|---|---|
| 26 | 401951.29 | 4292761.10 | Картометрический метод | 2.50 | – |
| 27 | 402037.88 | 4292727.47 | Картометрический метод | 2.50 | – |
| 28 | 402032.65 | 4292712.70 | Картометрический метод | 2.50 | – |
| 29 | 402095.83 | 4292686.79 | Картометрический метод | 2.50 | – |
| 30 | 402118.47 | 4292722.97 | Картометрический метод | 2.50 | – |
| 31 | 402175.84 | 4292701.30 | Картометрический метод | 2.50 | – |
| 32 | 402148.56 | 4292649.97 | Картометрический метод | 2.50 | – |
| 33 | 402205.60 | 4292616.33 | Картометрический метод | 2.50 | – |
| 34 | 402241.74 | 4292629.97 | Картометрический метод | 2.50 | – |
| 35 | 402271.18 | 4292614.38 | Картометрический метод | 2.50 | – |
| 36 | 402479.19 | 4292483.03 | Картометрический метод | 2.50 | – |
| 37 | 402586.46 | 4292384.02 | Картометрический метод | 2.50 | – |
| 38 | 402587.26 | 4292340.81 | Картометрический метод | 2.50 | – |
| 39 | 402619.38 | 4292313.66 | Картометрический метод | 2.50 | – |
| 40 | 402623.56 | 4292310.19 | Картометрический метод | 2.50 | – |
| 41 | 402613.65 | 4292297.66 | Картометрический метод | 2.50 | – |
| 42 | 402575.09 | 4292325.26 | Картометрический метод | 2.50 | – |
| 43 | 402526.59 | 4292364.01 | Картометрический метод | 2.50 | – |
| 44 | 402493.34 | 4292390.57 | Картометрический метод | 2.50 | – |
| 45 | 402408.05 | 4292459.18 | Картометрический метод | 2.50 | – |
| 46 | 402310.53 | 4292517.11 | Картометрический метод | 2.50 | – |
| 47 | 402267.12 | 4292543.93 | Картометрический метод | 2.50 | – |
| 48 | 402231.99 | 4292565.64 | Картометрический метод | 2.50 | – |
| 49 | 402194.54 | 4292588.79 | Картометрический метод | 2.50 | – |
| 50 | 402156.57 | 4292609.59 | Картометрический метод | 2.50 | – |
| 51 | 402108.83 | 4292635.42 | Картометрический метод | 2.50 | – |
| 52 | 402052.05 | 4292662.78 | Картометрический метод | 2.50 | – |
| 53 | 401951.97 | 4292700.68 | Картометрический метод | 2.50 | – |
| 54 | 401873.54 | 4292726.22 | Картометрический метод | 2.50 | – |
| 55 | 401599.00 | 4292798.42 | Картометрический метод | 2.50 | – |
| 56 | 401534.87 | 4292813.67 | Картометрический метод | 2.50 | – |
| 57 | 401451.30 | 4292833.01 | Картометрический метод | 2.50 | – |
| 58 | 401427.86 | 4292838.22 | Картометрический метод | 2.50 | – |
| 59 | 401407.44 | 4292842.77 | Картометрический метод | 2.50 | – |

| | | | | | |
|---|---|---|---|---|---|
| 60 | 401354.34 | 4292854.31 | Картометрический метод | 2.50 | – |
| 61 | 401211.44 | 4292877.33 | Картометрический метод | 2.50 | – |
| 62 | 401015.55 | 4292936.28 | Картометрический метод | 2.50 | – |
| 63 | 400987.09 | 4292951.03 | Картометрический метод | 2.50 | – |
| 64 | 400983.87 | 4292960.26 | Картометрический метод | 2.50 | – |
| 65 | 400977.53 | 4292993.96 | Картометрический метод | 2.50 | – |
| 66 | 400954.95 | 4293017.91 | Картометрический метод | 2.50 | – |
| 67 | 400857.08 | 4293034.61 | Картометрический метод | 2.50 | – |
| 68 | 400814.03 | 4293022.79 | Картометрический метод | 2.50 | – |
| 69 | 400807.04 | 4293022.89 | Картометрический метод | 2.50 | – |
| 70 | 400799.34 | 4293013.14 | Картометрический метод | 2.50 | – |
| 71 | 400794.05 | 4293006.66 | Картометрический метод | 2.50 | – |
| 72 | 400785.31 | 4293013.43 | Картометрический метод | 2.50 | – |
| 73 | 400772.12 | 4293023.68 | Картометрический метод | 2.50 | – |
| 74 | 400752.75 | 4293024.14 | Картометрический метод | 2.50 | – |
| 75 | 400777.49 | 4293047.98 | Картометрический метод | 2.50 | – |
| 76 | 400797.59 | 4293067.29 | Картометрический метод | 2.50 | – |
| 77 | 400806.10 | 4293075.46 | Картометрический метод | 2.50 | – |
| 78 | 400889.07 | 4293095.76 | Картометрический метод | 2.50 | – |
| 79 | 400945.32 | 4293094.62 | Картометрический метод | 2.50 | – |
| 80 | 400966.35 | 4293120.76 | Картометрический метод | 2.50 | – |
| 1 | 401000.89 | 4293120.87 | Картометрический метод | 2.50 | – |

3. Сведения о характерных точках части (частей) границы объекта

| Обозначение характерных точек части границы | Координаты, м | | Метод определения координат характерной точки | Средняя квадратическая погрешность положения характерной точки ($M_t$), м | Описание обозначения точки на местности (при наличии) |
|---|---|---|---|---|---|
| | X | Y | | | |
| 1 | 2 | 3 | 4 | 5 | 6 |
| – | – | – | – | – | – |

**ТЕКСТОВОЕ ОПИСАНИЕ**

местоположения границ населенных пунктов, территориальных зон

| Прохождение границы | | Описание прохождения границы |
|---|---|---|
| от точки | до точки | |
| 1 | 2 | 3 |
| – | – | – |

Граница территориальной зоны застройки индивидуальными жилыми домами и личного подсобного хозяйства в границах д. Красноигловск подзоны Ж1-22 Моряковского сельского поселения
(наименование объекта, местоположение границ которого описано (далее - объект)

Раздел 1

| Сведения об объекте | | |
|---|---|---|
| № п/п | Характеристики объекта | Описание характеристик |
| 1 | 2 | 3 |
| 1 | Местоположение объекта | Томская область, Томский район, Моряковское сельское поселение |
| 2 | Площадь объекта +/- величина погрешности определения площади (Р+/- Дельта Р) | 116832 кв.м ± 2990.81 кв.м |
| 3 | Иные характеристики объекта | – |

## Раздел 2

| Сведения о местоположении границ объекта | | | | | |
|---|---|---|---|---|---|
| 1. Система координат МСК-70, зона 4 | | | | | |
| 2. Сведения о характерных точках границ объекта | | | | | |
| Обозначение характерных точек границ | Координаты, м | | Метод определения координат характерной точки | Средняя квадратическая погрешность положения характерной точки ($M_t$), м | Описание обозначения точки на местности (при наличии) |
| | X | Y | | | |
| 1 | 2 | 3 | 4 | 5 | 6 |
| Зона1(1) | – | – | – | – | – |
| 1 | 404117.94 | 4291545.96 | Картометрический метод | 2.50 | – |
| 2 | 404136.04 | 4291541.01 | Картометрический метод | 2.50 | – |
| 3 | 404265.08 | 4291461.81 | Картометрический метод | 2.50 | – |
| 4 | 404324.88 | 4291426.80 | Картометрический метод | 2.50 | – |
| 5 | 404463.13 | 4291344.39 | Картометрический метод | 2.50 | – |
| 6 | 404551.34 | 4291284.37 | Картометрический метод | 2.50 | – |
| 7 | 404553.54 | 4291283.19 | Картометрический метод | 2.50 | – |
| 8 | 404544.12 | 4291268.86 | Картометрический метод | 2.50 | – |
| 9 | 404488.44 | 4291286.81 | Картометрический метод | 2.50 | – |
| 10 | 404270.49 | 4291380.22 | Картометрический метод | 2.50 | – |
| 11 | 404235.04 | 4291409.99 | Картометрический метод | 2.50 | – |
| 12 | 404089.36 | 4291502.49 | Картометрический метод | 2.50 | – |
| 13 | 404096.74 | 4291513.21 | Картометрический метод | 2.50 | – |
| 1 | 404117.94 | 4291545.96 | Картометрический метод | 2.50 | – |
| Зона1(2) | – | – | – | – | – |
| 14 | 404407.99 | 4291609.19 | Картометрический метод | 2.50 | – |
| 15 | 404407.54 | 4291551.01 | Картометрический метод | 2.50 | – |
| 16 | 404427.54 | 4291551.01 | Картометрический метод | 2.50 | – |
| 17 | 404423.90 | 4291500.79 | Картометрический метод | 2.50 | – |
| 18 | 404468.67 | 4291473.06 | Картометрический метод | 2.50 | – |
| 19 | 404447.76 | 4291438.97 | Картометрический метод | 2.50 | – |
| 20 | 404571.40 | 4291357.38 | Картометрический метод | 2.50 | – |
| 21 | 404598.87 | 4291333.19 | Картометрический метод | 2.50 | – |
| 22 | 404642.76 | 4291294.54 | Картометрический метод | 2.50 | – |
| 23 | 404627.27 | 4291255.07 | Картометрический метод | 2.50 | – |

| | | | | | |
|---|---|---|---|---|---|
| 24 | 404555.77 | 4291292.10 | Картометрический метод | 2.50 | – |
| 25 | 404507.02 | 4291324.48 | Картометрический метод | 2.50 | – |
| 26 | 404468.53 | 4291352.81 | Картометрический метод | 2.50 | – |
| 27 | 404333.89 | 4291433.06 | Картометрический метод | 2.50 | – |
| 28 | 404375.60 | 4291530.23 | Картометрический метод | 2.50 | – |
| 29 | 404372.48 | 4291567.32 | Картометрический метод | 2.50 | – |
| 30 | 404370.32 | 4291583.57 | Картометрический метод | 2.50 | – |
| 31 | 404371.00 | 4291606.18 | Картометрический метод | 2.50 | – |
| 14 | 404407.99 | 4291609.19 | Картометрический метод | 2.50 | – |
| Зона1(3) | – | – | – | – | – |
| 32 | 404278.16 | 4291794.78 | Картометрический метод | 2.50 | – |
| 33 | 404336.40 | 4291760.33 | Картометрический метод | 2.50 | – |
| 34 | 404246.40 | 4291612.15 | Картометрический метод | 2.50 | – |
| 35 | 404361.70 | 4291605.64 | Картометрический метод | 2.50 | – |
| 36 | 404362.21 | 4291600.61 | Картометрический метод | 2.50 | – |
| 37 | 404365.50 | 4291532.03 | Картометрический метод | 2.50 | – |
| 38 | 404325.16 | 4291438.04 | Картометрический метод | 2.50 | – |
| 39 | 404295.32 | 4291454.48 | Картометрический метод | 2.50 | – |
| 40 | 404270.22 | 4291470.39 | Картометрический метод | 2.50 | – |
| 41 | 404141.54 | 4291549.37 | Картометрический метод | 2.50 | – |
| 42 | 404133.42 | 4291570.14 | Картометрический метод | 2.50 | – |
| 43 | 404164.93 | 4291621.30 | Картометрический метод | 2.50 | – |
| 44 | 404251.37 | 4291753.73 | Картометрический метод | 2.50 | – |
| 45 | 404259.60 | 4291769.26 | Картометрический метод | 2.50 | – |
| 46 | 404263.87 | 4291776.00 | Картометрический метод | 2.50 | – |
| 47 | 404268.63 | 4291780.19 | Картометрический метод | 2.50 | – |
| 32 | 404278.16 | 4291794.78 | Картометрический метод | 2.50 | – |
| Зона1(4) | – | – | – | – | – |
| 48 | 404216.52 | 4291836.80 | Картометрический метод | 2.50 | – |
| 49 | 404269.93 | 4291800.53 | Картометрический метод | 2.50 | – |
| 50 | 404198.85 | 4291689.31 | Картометрический метод | 2.50 | – |
| 51 | 404093.00 | 4291525.87 | Картометрический метод | 2.50 | – |
| 52 | 404034.98 | 4291552.02 | Картометрический метод | 2.50 | – |
| 48 | 404216.52 | 4291836.80 | Картометрический метод | 2.50 | – |
| 3. Сведения о характерных точках части (частей) границы объекта | | | | | |

| Обозначение характерных точек части границы | Координаты, м | | Метод определения координат характерной точки | Средняя квадратическая погрешность положения характерной точки ($M_t$), м | Описание обозначения точки на местности (при наличии) |
|---|---|---|---|---|---|
| | X | Y | | | |
| 1 | 2 | 3 | 4 | 5 | 6 |
| – | – | – | – | – | – |

**ТЕКСТОВОЕ ОПИСАНИЕ**

местоположения границ населенных пунктов, территориальных зон

| Прохождение границы | | Описание прохождения границы |
|---|---|---|
| от точки | до точки | |
| 1 | 2 | 3 |
| – | – | – |

Граница территориальной зоны застройки индивидуальными жилыми домами и личного подсобного хозяйства в границах д. Новоигловск подзоны Ж1-23 Моряковского сельского поселения
(наименование объекта, местоположение границ которого описано (далее - объект)

Раздел 1

| Сведения об объекте | | |
|---|---|---|
| № п/п | Характеристики объекта | Описание характеристик |
| 1 | 2 | 3 |
| 1 | Местоположение объекта | Томская область, Томский район, Моряковское сельское поселение |
| 2 | Площадь объекта +/- величина погрешности определения площади (Р+/- Дельта Р) | 99100 кв.м ± 2754.52 кв.м |
| 3 | Иные характеристики объекта | – |

## Раздел 2

| Сведения о местоположении границ объекта | | | | | |
|---|---|---|---|---|---|
| 1. Система координат МСК-70, зона 4 | | | | | |
| 2. Сведения о характерных точках границ объекта | | | | | |
| Обозначение характерных точек границ | Координаты, м | | Метод определения координат характерной точки | Средняя квадратическая погрешность положения характерной точки ($M_t$), м | Описание обозначения точки на местности (при наличии) |
| | X | Y | | | |
| 1 | 2 | 3 | 4 | 5 | 6 |
| Зона1(1) | – | – | – | – | – |
| 1 | 402899.13 | 4290261.60 | Картометрический метод | 2.50 | – |
| 2 | 403083.21 | 4290239.04 | Картометрический метод | 2.50 | – |
| 3 | 403077.94 | 4290176.24 | Картометрический метод | 2.50 | – |
| 4 | 402889.88 | 4290193.30 | Картометрический метод | 2.50 | – |
| 1 | 402899.13 | 4290261.60 | Картометрический метод | 2.50 | – |
| Зона1(2) | – | – | – | – | – |
| 5 | 403204.75 | 4290272.18 | Картометрический метод | 2.50 | – |
| 6 | 403283.68 | 4290271.63 | Картометрический метод | 2.50 | – |
| 7 | 403372.72 | 4290218.72 | Картометрический метод | 2.50 | – |
| 8 | 403371.34 | 4290186.97 | Картометрический метод | 2.50 | – |
| 9 | 403442.89 | 4290180.98 | Картометрический метод | 2.50 | – |
| 10 | 403539.29 | 4290146.93 | Картометрический метод | 2.50 | – |
| 11 | 403592.20 | 4290118.63 | Картометрический метод | 2.50 | – |
| 12 | 403814.45 | 4290041.33 | Картометрический метод | 2.50 | – |
| 13 | 403938.36 | 4290005.73 | Картометрический метод | 2.50 | – |
| 14 | 404021.06 | 4289981.97 | Картометрический метод | 2.50 | – |
| 15 | 404143.46 | 4289967.94 | Картометрический метод | 2.50 | – |
| 16 | 404340.17 | 4289929.97 | Картометрический метод | 2.50 | – |
| 17 | 404331.14 | 4289879.03 | Картометрический метод | 2.50 | – |
| 18 | 404216.97 | 4289894.97 | Картометрический метод | 2.50 | – |
| 19 | 404090.32 | 4289922.27 | Картометрический метод | 2.50 | – |
| 20 | 403961.42 | 4289934.83 | Картометрический метод | 2.50 | – |
| 21 | 403878.68 | 4289953.61 | Картометрический метод | 2.50 | – |
| 22 | 403786.68 | 4289979.23 | Картометрический метод | 2.50 | – |
| 23 | 403661.08 | 4290007.79 | Картометрический метод | 2.50 | – |

| | | | | | |
|---|---|---|---|---|---|
| 24 | 403665.56 | 4290051.29 | Картометрический метод | 2.50 | – |
| 25 | 403596.76 | 4290054.21 | Картометрический метод | 2.50 | – |
| 26 | 403539.46 | 4290063.65 | Картометрический метод | 2.50 | – |
| 27 | 403494.51 | 4290089.73 | Картометрический метод | 2.50 | – |
| 28 | 403404.43 | 4290115.63 | Картометрический метод | 2.50 | – |
| 29 | 403380.58 | 4290084.06 | Картометрический метод | 2.50 | – |
| 30 | 403285.28 | 4290126.41 | Картометрический метод | 2.50 | – |
| 31 | 403285.84 | 4290157.38 | Картометрический метод | 2.50 | – |
| 32 | 403169.10 | 4290168.02 | Картометрический метод | 2.50 | – |
| 33 | 403176.83 | 4290227.59 | Картометрический метод | 2.50 | – |
| 5 | 403204.75 | 4290272.18 | Картометрический метод | 2.50 | – |

3. Сведения о характерных точках части (частей) границы объекта

| Обозначение характерных точек части границы | Координаты, м | | Метод определения координат характерной точки | Средняя квадратическая погрешность положения характерной точки ($M_t$), м | Описание обозначения точки на местности (при наличии) |
|---|---|---|---|---|---|
| | X | Y | | | |
| 1 | 2 | 3 | 4 | 5 | 6 |
| – | – | – | – | – | – |

**ТЕКСТОВОЕ ОПИСАНИЕ**

местоположения границ населенных пунктов, территориальных зон

| Прохождение границы | | Описание прохождения границы |
|---|---|---|
| от точки | до точки | |
| 1 | 2 | 3 |
| – | – | – |

Граница территориальной зоны застройки индивидуальными жилыми домами и личного подсобного хозяйства в границах д. Салтанаково подзоны Ж1-24 Моряковского сельского поселения
(наименование объекта, местоположение границ которого описано (далее - объект)

Раздел 1

| Сведения об объекте | | |
|---|---|---|
| № п/п | Характеристики объекта | Описание характеристик |
| 1 | 2 | 3 |
| 1 | Местоположение объекта | Томская область, Томский район, Моряковское сельское поселение |
| 2 | Площадь объекта +/- величина погрешности определения площади (Р+/- Дельта Р) | 71958 кв.м ± 2347.18 кв.м |
| 3 | Иные характеристики объекта | – |

## Раздел 2

| Сведения о местоположении границ объекта | | | | | |
|---|---|---|---|---|---|
| 1. Система координат МСК-70, зона 4 | | | | | |
| 2. Сведения о характерных точках границ объекта | | | | | |
| Обозначение характерных точек границ | Координаты, м | | Метод определения координат характерной точки | Средняя квадратическая погрешность положения характерной точки ($M_t$), м | Описание обозначения точки на местности (при наличии) |
| | X | Y | | | |
| 1 | 2 | 3 | 4 | 5 | 6 |
| 1 | 406970.94 | 4289561.31 | Картометрический метод | 2.50 | – |
| 2 | 407040.81 | 4289560.06 | Картометрический метод | 2.50 | – |
| 3 | 407073.28 | 4289556.66 | Картометрический метод | 2.50 | – |
| 4 | 407131.38 | 4289535.31 | Картометрический метод | 2.50 | – |
| 5 | 407162.97 | 4289510.53 | Картометрический метод | 2.50 | – |
| 6 | 407176.66 | 4289482.34 | Картометрический метод | 2.50 | – |
| 7 | 407192.88 | 4289441.31 | Картометрический метод | 2.50 | – |
| 8 | 407185.19 | 4289425.09 | Картометрический метод | 2.50 | – |
| 9 | 407225.34 | 4289406.31 | Картометрический метод | 2.50 | – |
| 10 | 407261.22 | 4289394.34 | Картометрический метод | 2.50 | – |
| 11 | 407265.50 | 4289406.31 | Картометрический метод | 2.50 | – |
| 12 | 407331.25 | 4289409.72 | Картометрический метод | 2.50 | – |
| 13 | 407346.69 | 4289371.16 | Картометрический метод | 2.50 | – |
| 14 | 407393.97 | 4289347.69 | Картометрический метод | 2.50 | – |
| 15 | 407424.56 | 4289325.69 | Картометрический метод | 2.50 | – |
| 16 | 407395.91 | 4289254.69 | Картометрический метод | 2.50 | – |
| 17 | 407351.84 | 4289256.63 | Картометрический метод | 2.50 | – |
| 18 | 407309.03 | 4289262.16 | Картометрический метод | 2.50 | – |
| 19 | 407210.81 | 4289290.97 | Картометрический метод | 2.50 | – |
| 20 | 407180.06 | 4289290.97 | Картометрический метод | 2.50 | – |
| 21 | 407137.06 | 4289314.03 | Картометрический метод | 2.50 | – |
| 22 | 407096.34 | 4289331.13 | Картометрический метод | 2.50 | – |
| 23 | 407072.41 | 4289339.66 | Картометрический метод | 2.50 | – |
| 24 | 407029.59 | 4289371.94 | Картометрический метод | 2.50 | – |
| 25 | 406988.69 | 4289410.56 | Картометрический метод | 2.50 | – |

| | | | | | |
|---|---|---|---|---|---|
| 26 | 406964.75 | 4289412.41 | Картометрический метод | 2.50 | – |
| 27 | 406956.81 | 4289436.38 | Картометрический метод | 2.50 | – |
| 28 | 406974.19 | 4289469.53 | Картометрический метод | 2.50 | – |
| 29 | 406938.31 | 4289483.19 | Картометрический метод | 2.50 | – |
| 30 | 406944.28 | 4289506.25 | Картометрический метод | 2.50 | – |
| 1 | 406970.94 | 4289561.31 | Картометрический метод | 2.50 | – |

3. Сведения о характерных точках части (частей) границы объекта

| Обозначение характерных точек части границы | Координаты, м | | Метод определения координат характерной точки | Средняя квадратическая погрешность положения характерной точки ($M_t$), м | Описание обозначения точки на местности (при наличии) |
|---|---|---|---|---|---|
| | X | Y | | | |
| 1 | 2 | 3 | 4 | 5 | 6 |
| – | – | – | – | – | – |

**ТЕКСТОВОЕ ОПИСАНИЕ**
местоположения границ населенных пунктов, территориальных зон

| Прохождение границы | | Описание прохождения границы |
|---|---|---|
| от точки | до точки | |
| 1 | 2 | 3 |
| – | – | – |

Граница территориальной зоны застройки среднеэтажными жилыми домами в границах с. Моряковский Затон подзоны Ж4-1 Моряковского сельского поселения
(наименование объекта, местоположение границ которого описано (далее - объект)

Раздел 1

| Сведения об объекте | | |
|---|---|---|
| № п/п | Характеристики объекта | Описание характеристик |
| 1 | 2 | 3 |
| 1 | Местоположение объекта | Томская область, Томский район, Моряковское сельское поселение |
| 2 | Площадь объекта +/- величина погрешности определения площади (Р+/- Дельта Р) | 115715 кв.м ± 2976.47 кв.м |
| 3 | Иные характеристики объекта | – |

## Раздел 2

| Сведения о местоположении границ объекта | | | | | |
|---|---|---|---|---|---|
| 1. Система координат МСК-70, зона 4 | | | | | |
| 2. Сведения о характерных точках границ объекта | | | | | |
| Обозначение характерных точек границ | Координаты, м | | Метод определения координат характерной точки | Средняя квадратическая погрешность положения характерной точки ($M_t$), м | Описание обозначения точки на местности (при наличии) |
| | X | Y | | | |
| 1 | 2 | 3 | 4 | 5 | 6 |
| Зона1(1) | – | – | – | – | – |
| 1 | 373297.88 | 4306345.37 | Картометрический метод | 2.50 | – |
| 2 | 373428.56 | 4306336.70 | Картометрический метод | 2.50 | – |
| 3 | 373424.83 | 4306275.20 | Картометрический метод | 2.50 | – |
| 4 | 373297.88 | 4306279.27 | Картометрический метод | 2.50 | – |
| 1 | 373297.88 | 4306345.37 | Картометрический метод | 2.50 | – |
| Зона1(2) | – | – | – | – | – |
| 5 | 373813.54 | 4306448.22 | Картометрический метод | 2.50 | – |
| 6 | 373822.47 | 4306447.52 | Картометрический метод | 2.50 | – |
| 7 | 373854.66 | 4306444.97 | Картометрический метод | 2.50 | – |
| 8 | 373874.08 | 4306443.44 | Картометрический метод | 2.50 | – |
| 9 | 373885.39 | 4306442.55 | Картометрический метод | 2.50 | – |
| 10 | 373914.74 | 4306440.23 | Картометрический метод | 2.50 | – |
| 11 | 373916.91 | 4306437.49 | Картометрический метод | 2.50 | – |
| 12 | 373920.07 | 4306433.11 | Картометрический метод | 2.50 | – |
| 13 | 373916.39 | 4306371.71 | Картометрический метод | 2.50 | – |
| 14 | 373916.33 | 4306334.77 | Картометрический метод | 2.50 | – |
| 15 | 373916.13 | 4306331.75 | Картометрический метод | 2.50 | – |
| 16 | 373913.47 | 4306331.60 | Картометрический метод | 2.50 | – |
| 17 | 373887.84 | 4306331.89 | Картометрический метод | 2.50 | – |
| 18 | 373886.87 | 4306284.68 | Картометрический метод | 2.50 | – |
| 19 | 373874.97 | 4306285.69 | Картометрический метод | 2.50 | – |
| 20 | 373874.49 | 4306279.95 | Картометрический метод | 2.50 | – |
| 21 | 373846.55 | 4306282.21 | Картометрический метод | 2.50 | – |
| 22 | 373845.04 | 4306258.48 | Картометрический метод | 2.50 | – |
| 23 | 373757.60 | 4306262.54 | Картометрический метод | 2.50 | – |

| | | | | | |
|---|---|---|---|---|---|
| 24 | 373750.57 | 4306270.66 | Картометрический метод | 2.50 | – |
| 25 | 373752.53 | 4306292.90 | Картометрический метод | 2.50 | – |
| 26 | 373758.47 | 4306371.18 | Картометрический метод | 2.50 | – |
| 27 | 373749.25 | 4306382.01 | Картометрический метод | 2.50 | – |
| 28 | 373746.94 | 4306393.82 | Картометрический метод | 2.50 | – |
| 29 | 373744.93 | 4306421.43 | Картометрический метод | 2.50 | – |
| 30 | 373750.70 | 4306433.31 | Картометрический метод | 2.50 | – |
| 31 | 373761.11 | 4306441.02 | Картометрический метод | 2.50 | – |
| 32 | 373778.92 | 4306448.14 | Картометрический метод | 2.50 | – |
| 33 | 373795.91 | 4306448.18 | Картометрический метод | 2.50 | – |
| 5 | 373813.54 | 4306448.22 | Картометрический метод | 2.50 | – |
| Зона1(3) | – | – | – | – | – |
| 34 | 373331.60 | 4306508.51 | Картометрический метод | 2.50 | – |
| 35 | 373489.51 | 4306503.49 | Картометрический метод | 2.50 | – |
| 36 | 373488.40 | 4306483.88 | Картометрический метод | 2.50 | – |
| 37 | 373503.71 | 4306460.31 | Картометрический метод | 2.50 | – |
| 38 | 373512.46 | 4306459.89 | Картометрический метод | 2.50 | – |
| 39 | 373520.49 | 4306459.65 | Картометрический метод | 2.50 | – |
| 40 | 373521.85 | 4306502.46 | Картометрический метод | 2.50 | – |
| 41 | 373564.50 | 4306501.11 | Картометрический метод | 2.50 | – |
| 42 | 373570.32 | 4306492.29 | Картометрический метод | 2.50 | – |
| 43 | 373570.32 | 4306458.18 | Картометрический метод | 2.50 | – |
| 44 | 373570.32 | 4306419.96 | Картометрический метод | 2.50 | – |
| 45 | 373511.58 | 4306421.39 | Картометрический метод | 2.50 | – |
| 46 | 373471.02 | 4306422.38 | Картометрический метод | 2.50 | – |
| 47 | 373459.64 | 4306423.18 | Картометрический метод | 2.50 | – |
| 48 | 373460.12 | 4306461.94 | Картометрический метод | 2.50 | – |
| 49 | 373457.17 | 4306462.07 | Картометрический метод | 2.50 | – |
| 50 | 373457.23 | 4306465.56 | Картометрический метод | 2.50 | – |
| 51 | 373441.52 | 4306466.37 | Картометрический метод | 2.50 | – |
| 52 | 373441.65 | 4306474.09 | Картометрический метод | 2.50 | – |
| 53 | 373429.63 | 4306474.16 | Картометрический метод | 2.50 | – |
| 54 | 373429.36 | 4306466.03 | Картометрический метод | 2.50 | – |
| 55 | 373416.87 | 4306465.90 | Картометрический метод | 2.50 | – |
| 56 | 373416.21 | 4306426.24 | Картометрический | 2.50 | – |

| | | | | | |
|---|---|---|---|---|---|
| | | | метод | | |
| 57 | 373321.65 | 4306432.90 | Картометрический метод | 2.50 | – |
| 58 | 373323.72 | 4306500.54 | Картометрический метод | 2.50 | – |
| 34 | 373331.60 | 4306508.51 | Картометрический метод | 2.50 | – |
| Зона1(4) | – | – | – | – | – |
| 59 | 373582.44 | 4306555.36 | Картометрический метод | 2.50 | – |
| 60 | 373656.21 | 4306550.73 | Картометрический метод | 2.50 | – |
| 61 | 373655.21 | 4306535.50 | Картометрический метод | 2.50 | – |
| 62 | 373653.26 | 4306519.77 | Картометрический метод | 2.50 | – |
| 63 | 373650.00 | 4306517.21 | Картометрический метод | 2.50 | – |
| 64 | 373642.79 | 4306517.63 | Картометрический метод | 2.50 | – |
| 65 | 373641.66 | 4306504.19 | Картометрический метод | 2.50 | – |
| 66 | 373645.59 | 4306503.96 | Картометрический метод | 2.50 | – |
| 67 | 373645.85 | 4306502.39 | Картометрический метод | 2.50 | – |
| 68 | 373645.24 | 4306489.55 | Картометрический метод | 2.50 | – |
| 69 | 373731.83 | 4306484.69 | Картометрический метод | 2.50 | – |
| 70 | 373731.72 | 4306481.80 | Картометрический метод | 2.50 | – |
| 71 | 373731.79 | 4306477.80 | Картометрический метод | 2.50 | – |
| 72 | 373732.56 | 4306458.91 | Картометрический метод | 2.50 | – |
| 73 | 373733.07 | 4306425.92 | Картометрический метод | 2.50 | – |
| 74 | 373722.89 | 4306423.47 | Картометрический метод | 2.50 | – |
| 75 | 373722.77 | 4306415.09 | Картометрический метод | 2.50 | – |
| 76 | 373722.68 | 4306409.05 | Картометрический метод | 2.50 | – |
| 77 | 373710.64 | 4306412.36 | Картометрический метод | 2.50 | – |
| 78 | 373695.20 | 4306416.61 | Картометрический метод | 2.50 | – |
| 79 | 373674.50 | 4306416.90 | Картометрический метод | 2.50 | – |
| 80 | 373674.62 | 4306419.62 | Картометрический метод | 2.50 | – |
| 81 | 373640.93 | 4306420.15 | Картометрический метод | 2.50 | – |
| 82 | 373631.00 | 4306420.36 | Картометрический метод | 2.50 | – |
| 83 | 373630.73 | 4306461.47 | Картометрический метод | 2.50 | – |
| 84 | 373580.69 | 4306460.77 | Картометрический метод | 2.50 | – |
| 59 | 373582.44 | 4306555.36 | Картометрический метод | 2.50 | – |
| Зона1(5) | – | – | – | – | – |
| 85 | 372924.30 | 4306635.41 | Картометрический метод | 2.50 | – |
| 86 | 372971.36 | 4306633.43 | Картометрический метод | 2.50 | – |

| | | | | | |
|---|---|---|---|---|---|
| 87 | 373038.88 | 4306633.15 | Картометрический метод | 2.50 | – |
| 88 | 373053.37 | 4306633.01 | Картометрический метод | 2.50 | – |
| 89 | 373053.79 | 4306580.34 | Картометрический метод | 2.50 | – |
| 90 | 373003.04 | 4306580.57 | Картометрический метод | 2.50 | – |
| 91 | 372990.74 | 4306588.11 | Картометрический метод | 2.50 | – |
| 92 | 372968.13 | 4306587.20 | Картометрический метод | 2.50 | – |
| 93 | 372967.72 | 4306592.80 | Картометрический метод | 2.50 | – |
| 94 | 372926.98 | 4306592.16 | Картометрический метод | 2.50 | – |
| 85 | 372924.30 | 4306635.41 | Картометрический метод | 2.50 | – |
| Зона1(6) | – | – | – | – | – |
| 95 | 373424.31 | 4306656.84 | Картометрический метод | 2.50 | – |
| 96 | 373462.27 | 4306646.50 | Картометрический метод | 2.50 | – |
| 97 | 373507.93 | 4306643.02 | Картометрический метод | 2.50 | – |
| 98 | 373516.90 | 4306649.34 | Картометрический метод | 2.50 | – |
| 99 | 373574.69 | 4306646.29 | Картометрический метод | 2.50 | – |
| 100 | 373571.67 | 4306531.65 | Картометрический метод | 2.50 | – |
| 101 | 373564.84 | 4306525.22 | Картометрический метод | 2.50 | – |
| 102 | 373538.29 | 4306525.93 | Картометрический метод | 2.50 | – |
| 103 | 373508.56 | 4306526.72 | Картометрический метод | 2.50 | – |
| 104 | 373509.65 | 4306558.58 | Картометрический метод | 2.50 | – |
| 105 | 373511.17 | 4306587.58 | Картометрический метод | 2.50 | – |
| 106 | 373511.45 | 4306593.24 | Картометрический метод | 2.50 | – |
| 107 | 373476.77 | 4306593.64 | Картометрический метод | 2.50 | – |
| 108 | 373471.74 | 4306604.07 | Картометрический метод | 2.50 | – |
| 109 | 373424.77 | 4306605.86 | Картометрический метод | 2.50 | – |
| 110 | 373424.70 | 4306611.50 | Картометрический метод | 2.50 | – |
| 95 | 373424.31 | 4306656.84 | Картометрический метод | 2.50 | – |
| Зона1(7) | – | – | – | – | – |
| 111 | 373338.37 | 4306661.35 | Картометрический метод | 2.50 | – |
| 112 | 373383.26 | 4306659.43 | Картометрический метод | 2.50 | – |
| 113 | 373382.94 | 4306649.46 | Картометрический метод | 2.50 | – |
| 114 | 373382.99 | 4306647.00 | Картометрический метод | 2.50 | – |
| 115 | 373383.12 | 4306629.55 | Картометрический метод | 2.50 | – |
| 116 | 373382.69 | 4306619.83 | Картометрический метод | 2.50 | – |
| 117 | 373383.13 | 4306615.12 | Картометрический метод | 2.50 | – |

| | | | | | |
|---|---|---|---|---|---|
| 118 | 373378.63 | 4306615.52 | Картометрический метод | 2.50 | – |
| 119 | 373379.04 | 4306613.24 | Картометрический метод | 2.50 | – |
| 120 | 373377.16 | 4306612.95 | Картометрический метод | 2.50 | – |
| 121 | 373381.74 | 4306549.75 | Картометрический метод | 2.50 | – |
| 122 | 373378.65 | 4306547.93 | Картометрический метод | 2.50 | – |
| 123 | 373377.95 | 4306547.79 | Картометрический метод | 2.50 | – |
| 124 | 373375.08 | 4306547.43 | Картометрический метод | 2.50 | – |
| 125 | 373376.16 | 4306535.59 | Картометрический метод | 2.50 | – |
| 126 | 373379.33 | 4306535.47 | Картометрический метод | 2.50 | – |
| 127 | 373379.25 | 4306530.18 | Картометрический метод | 2.50 | – |
| 128 | 373331.38 | 4306531.46 | Картометрический метод | 2.50 | – |
| 129 | 373328.18 | 4306538.80 | Картометрический метод | 2.50 | – |
| 130 | 373328.28 | 4306544.96 | Картометрический метод | 2.50 | – |
| 131 | 373328.41 | 4306552.17 | Картометрический метод | 2.50 | – |
| 132 | 373328.46 | 4306555.10 | Картометрический метод | 2.50 | – |
| 133 | 373329.44 | 4306609.36 | Картометрический метод | 2.50 | – |
| 134 | 373329.69 | 4306623.36 | Картометрический метод | 2.50 | – |
| 135 | 373330.19 | 4306650.60 | Картометрический метод | 2.50 | – |
| 136 | 373332.07 | 4306653.19 | Картометрический метод | 2.50 | – |
| 137 | 373333.78 | 4306655.53 | Картометрический метод | 2.50 | – |
| 111 | 373338.37 | 4306661.35 | Картометрический метод | 2.50 | – |
| Зона1(8) | – | – | – | – | – |
| 138 | 373173.17 | 4306667.51 | Картометрический метод | 2.50 | – |
| 139 | 373189.26 | 4306666.20 | Картометрический метод | 2.50 | – |
| 140 | 373240.44 | 4306664.73 | Картометрический метод | 2.50 | – |
| 141 | 373263.98 | 4306664.22 | Картометрический метод | 2.50 | – |
| 142 | 373263.69 | 4306628.39 | Картометрический метод | 2.50 | – |
| 143 | 373301.84 | 4306628.39 | Картометрический метод | 2.50 | – |
| 144 | 373301.74 | 4306610.44 | Картометрический метод | 2.50 | – |
| 145 | 373307.48 | 4306610.03 | Картометрический метод | 2.50 | – |
| 146 | 373306.71 | 4306532.60 | Картометрический метод | 2.50 | – |
| 147 | 373297.05 | 4306521.74 | Картометрический метод | 2.50 | – |
| 148 | 373144.57 | 4306530.76 | Картометрический метод | 2.50 | – |
| 149 | 373136.78 | 4306581.55 | Картометрический метод | 2.50 | – |
| 150 | 373135.07 | 4306607.29 | Картометрический | 2.50 | – |

| | | | | | |
|---|---|---|---|---|---|
| | | | метод | | |
| 151 | 373138.10 | 4306632.41 | Картометрический метод | 2.50 | – |
| 152 | 373174.15 | 4306633.31 | Картометрический метод | 2.50 | – |
| 138 | 373173.17 | 4306667.51 | Картометрический метод | 2.50 | – |
| Зона1(9) | – | – | – | – | – |
| 153 | 373302.61 | 4306716.22 | Картометрический метод | 2.50 | – |
| 154 | 373310.55 | 4306715.29 | Картометрический метод | 2.50 | – |
| 155 | 373321.99 | 4306713.51 | Картометрический метод | 2.50 | – |
| 156 | 373327.97 | 4306704.39 | Картометрический метод | 2.50 | – |
| 157 | 373327.26 | 4306673.46 | Картометрический метод | 2.50 | – |
| 158 | 373300.72 | 4306674.76 | Картометрический метод | 2.50 | – |
| 159 | 373300.82 | 4306678.34 | Картометрический метод | 2.50 | – |
| 160 | 373301.45 | 4306691.80 | Картометрический метод | 2.50 | – |
| 161 | 373302.14 | 4306709.18 | Картометрический метод | 2.50 | – |
| 153 | 373302.61 | 4306716.22 | Картометрический метод | 2.50 | – |
| Зона1(10) | – | – | – | – | – |
| 162 | 373144.77 | 4306758.12 | Картометрический метод | 2.50 | – |
| 163 | 373216.14 | 4306740.98 | Картометрический метод | 2.50 | – |
| 164 | 373237.75 | 4306731.67 | Картометрический метод | 2.50 | – |
| 165 | 373235.44 | 4306715.77 | Картометрический метод | 2.50 | – |
| 166 | 373229.41 | 4306711.25 | Картометрический метод | 2.50 | – |
| 167 | 373224.58 | 4306711.75 | Картометрический метод | 2.50 | – |
| 168 | 373180.71 | 4306716.21 | Картометрический метод | 2.50 | – |
| 169 | 373176.05 | 4306716.59 | Картометрический метод | 2.50 | – |
| 170 | 373174.88 | 4306678.62 | Картометрический метод | 2.50 | – |
| 171 | 373146.41 | 4306679.36 | Картометрический метод | 2.50 | – |
| 172 | 373139.69 | 4306683.02 | Картометрический метод | 2.50 | – |
| 173 | 373137.06 | 4306685.53 | Картометрический метод | 2.50 | – |
| 174 | 373135.75 | 4306693.63 | Картометрический метод | 2.50 | – |
| 175 | 373137.06 | 4306732.51 | Картометрический метод | 2.50 | – |
| 176 | 373139.68 | 4306753.11 | Картометрический метод | 2.50 | – |
| 162 | 373144.77 | 4306758.12 | Картометрический метод | 2.50 | – |

3. Сведения о характерных точках части (частей) границы объекта

| Обозначение характерных точек части границы | Координаты, м | | Метод определения координат характерной точки | Средняя квадратическая погрешность положения | Описание обозначения точки на |
|---|---|---|---|---|---|
| | X | Y | | | |

| | | | | характерной точки ($M_i$), м | местности (при наличии) |
|---|---|---|---|---|---|
| 1 | 2 | 3 | 4 | 5 | 6 |
| – | – | – | – | – | – |

**ТЕКСТОВОЕ ОПИСАНИЕ**

местоположения границ населенных пунктов, территориальных зон

| Прохождение границы | | Описание прохождения границы |
|---|---|---|
| от точки | до точки | |
| 1 | 2 | 3 |
| – | – | – |

Граница территориальной зоны застройки среднеэтажными жилыми домами в границах с. Моряковский Затон подзоны Ж4-2 Моряковского сельского поселения
(наименование объекта, местоположение границ которого описано (далее - объект)

Раздел 1

| Сведения об объекте | | |
|---|---|---|
| № п/п | Характеристики объекта | Описание характеристик |
| 1 | 2 | 3 |
| 1 | Местоположение объекта | Томская область, Томский район, Моряковское сельское поселение |
| 2 | Площадь объекта +/- величина погрешности определения площади (Р+/- Дельта Р) | 56938 кв.м ± 2087.90 кв.м |
| 3 | Иные характеристики объекта | – |

## Раздел 2

| Сведения о местоположении границ объекта | | | | | |
|---|---|---|---|---|---|
| 1. Система координат МСК-70, зона 4 | | | | | |
| 2. Сведения о характерных точках границ объекта | | | | | |
| Обозначение характерных точек границ | Координаты, м | | Метод определения координат характерной точки | Средняя квадратическая погрешность положения характерной точки ($M_t$), м | Описание обозначения точки на местности (при наличии) |
| | X | Y | | | |
| 1 | 2 | 3 | 4 | 5 | 6 |
| Зона1(1) | – | – | – | – | – |
| 1 | 373441.04 | 4305338.69 | Картометрический метод | 2.50 | – |
| 2 | 373444.02 | 4305305.44 | Картометрический метод | 2.50 | – |
| 3 | 373492.82 | 4305311.17 | Картометрический метод | 2.50 | – |
| 4 | 373487.32 | 4305283.97 | Картометрический метод | 2.50 | – |
| 5 | 373487.13 | 4305269.27 | Картометрический метод | 2.50 | – |
| 6 | 373492.45 | 4305263.79 | Картометрический метод | 2.50 | – |
| 7 | 373515.69 | 4305262.56 | Картометрический метод | 2.50 | – |
| 8 | 373513.88 | 4305204.20 | Картометрический метод | 2.50 | – |
| 9 | 373526.14 | 4305191.17 | Картометрический метод | 2.50 | – |
| 10 | 373522.42 | 4305125.96 | Картометрический метод | 2.50 | – |
| 11 | 373520.56 | 4305117.86 | Картометрический метод | 2.50 | – |
| 12 | 373499.86 | 4305122.78 | Картометрический метод | 2.50 | – |
| 13 | 373485.85 | 4305127.65 | Картометрический метод | 2.50 | – |
| 14 | 373425.67 | 4305123.66 | Картометрический метод | 2.50 | – |
| 15 | 373411.66 | 4305138.99 | Картометрический метод | 2.50 | – |
| 16 | 373377.56 | 4305145.26 | Картометрический метод | 2.50 | – |
| 17 | 373370.65 | 4305237.54 | Картометрический метод | 2.50 | – |
| 18 | 373364.52 | 4305262.67 | Картометрический метод | 2.50 | – |
| 19 | 373360.63 | 4305326.30 | Картометрический метод | 2.50 | – |
| 20 | 373405.92 | 4305329.67 | Картометрический метод | 2.50 | – |
| 21 | 373434.59 | 4305336.38 | Картометрический метод | 2.50 | – |
| 1 | 373441.04 | 4305338.69 | Картометрический метод | 2.50 | – |
| Зона1(2) | – | – | – | – | – |
| 22 | 373177.15 | 4305371.73 | Картометрический метод | 2.50 | – |
| 23 | 373177.43 | 4305334.96 | Картометрический метод | 2.50 | – |

| | | | | | |
|---|---|---|---|---|---|
| 24 | 373183.00 | 4305315.67 | Картометрический метод | 2.50 | – |
| 25 | 373094.96 | 4305307.91 | Картометрический метод | 2.50 | – |
| 26 | 373096.05 | 4305336.11 | Картометрический метод | 2.50 | – |
| 27 | 373095.54 | 4305363.82 | Картометрический метод | 2.50 | – |
| 22 | 373177.15 | 4305371.73 | Картометрический метод | 2.50 | – |
| Зона1(3) | – | – | – | – | – |
| 28 | 373650.13 | 4305383.72 | Картометрический метод | 2.50 | – |
| 29 | 373669.43 | 4305379.64 | Картометрический метод | 2.50 | – |
| 30 | 373663.23 | 4305339.41 | Картометрический метод | 2.50 | – |
| 31 | 373640.65 | 4305343.58 | Картометрический метод | 2.50 | – |
| 32 | 373637.29 | 4305352.55 | Картометрический метод | 2.50 | – |
| 28 | 373650.13 | 4305383.72 | Картометрический метод | 2.50 | – |
| Зона1(4) | – | – | – | – | – |
| 33 | 373464.35 | 4305388.14 | Картометрический метод | 2.50 | – |
| 34 | 373457.32 | 4305357.29 | Картометрический метод | 2.50 | – |
| 35 | 373431.75 | 4305345.98 | Картометрический метод | 2.50 | – |
| 36 | 373408.73 | 4305339.13 | Картометрический метод | 2.50 | – |
| 37 | 373359.07 | 4305332.59 | Картометрический метод | 2.50 | – |
| 38 | 373358.69 | 4305386.40 | Картометрический метод | 2.50 | – |
| 39 | 373405.09 | 4305386.19 | Картометрический метод | 2.50 | – |
| 33 | 373464.35 | 4305388.14 | Картометрический метод | 2.50 | – |
| Зона1(5) | – | – | – | – | – |
| 40 | 373306.43 | 4305394.46 | Картометрический метод | 2.50 | – |
| 41 | 373340.85 | 4305391.00 | Картометрический метод | 2.50 | – |
| 42 | 373340.85 | 4305393.92 | Картометрический метод | 2.50 | – |
| 43 | 373348.71 | 4305393.50 | Картометрический метод | 2.50 | – |
| 44 | 373349.58 | 4305348.27 | Картометрический метод | 2.50 | – |
| 45 | 373351.85 | 4305330.56 | Картометрический метод | 2.50 | – |
| 46 | 373355.94 | 4305283.93 | Картометрический метод | 2.50 | – |
| 47 | 373355.72 | 4305276.83 | Картометрический метод | 2.50 | – |
| 48 | 373354.30 | 4305271.36 | Картометрический метод | 2.50 | – |
| 49 | 373349.27 | 4305263.69 | Картометрический метод | 2.50 | – |
| 50 | 373275.72 | 4305259.80 | Картометрический метод | 2.50 | – |
| 51 | 373238.32 | 4305258.29 | Картометрический метод | 2.50 | – |
| 52 | 373219.68 | 4305253.77 | Картометрический метод | 2.50 | – |

| | | | | | |
|---|---|---|---|---|---|
| 53 | 373200.11 | 4305252.57 | Картометрический метод | 2.50 | – |
| 54 | 373198.67 | 4305264.03 | Картометрический метод | 2.50 | – |
| 55 | 373197.10 | 4305276.28 | Картометрический метод | 2.50 | – |
| 56 | 373192.81 | 4305309.48 | Картометрический метод | 2.50 | – |
| 57 | 373192.06 | 4305316.00 | Картометрический метод | 2.50 | – |
| 58 | 373191.91 | 4305317.30 | Картометрический метод | 2.50 | – |
| 59 | 373187.51 | 4305336.12 | Картометрический метод | 2.50 | – |
| 60 | 373189.70 | 4305378.26 | Картометрический метод | 2.50 | – |
| 61 | 373235.41 | 4305380.44 | Картометрический метод | 2.50 | – |
| 62 | 373274.72 | 4305384.86 | Картометрический метод | 2.50 | – |
| 63 | 373275.38 | 4305392.10 | Картометрический метод | 2.50 | – |
| 40 | 373306.43 | 4305394.46 | Картометрический метод | 2.50 | – |
| – | – | – | – | – | – |
| 64 | 373286.40 | 4305319.25 | Картометрический метод | 2.50 | – |
| 65 | 373288.22 | 4305292.21 | Картометрический метод | 2.50 | – |
| 66 | 373261.81 | 4305290.03 | Картометрический метод | 2.50 | – |
| 67 | 373259.72 | 4305317.43 | Картометрический метод | 2.50 | – |
| 64 | 373286.40 | 4305319.25 | Картометрический метод | 2.50 | – |

3. Сведения о характерных точках части (частей) границы объекта

| Обозначение характерных точек части границы | Координаты, м | | Метод определения координат характерной точки | Средняя квадратическая погрешность положения характерной точки ($M_t$), м | Описание обозначения точки на местности (при наличии) |
|---|---|---|---|---|---|
| | X | Y | | | |
| 1 | 2 | 3 | 4 | 5 | 6 |
| – | – | – | – | – | – |

**ТЕКСТОВОЕ ОПИСАНИЕ**

местоположения границ населенных пунктов, территориальных зон

| Прохождение границы | | Описание прохождения границы |
|---|---|---|
| от точки | до точки | |
| 1 | 2 | 3 |
| – | – | – |

Граница территориальной зоны общественного использования и предпринимательства в границах с. Моряковский Затон подзоны О1-1 Моряковского сельского поселения
(наименование объекта, местоположение границ которого описано (далее - объект)

Раздел 1

| Сведения об объекте | | |
|---|---|---|
| № п/п | Характеристики объекта | Описание характеристик |
| 1 | 2 | 3 |
| 1 | Местоположение объекта | Томская область, Томский район, Моряковское сельское поселение |
| 2 | Площадь объекта +/- величина погрешности определения площади (Р+/- Дельта Р) | 7430 кв.м ± 754.23 кв.м |
| 3 | Иные характеристики объекта | – |

## Раздел 2

| Сведения о местоположении границ объекта | | | | | |
|---|---|---|---|---|---|
| 1. Система координат МСК-70, зона 4 | | | | | |
| 2. Сведения о характерных точках границ объекта | | | | | |
| Обозначение характерных точек границ | Координаты, м | | Метод определения координат характерной точки | Средняя квадратическая погрешность положения характерной точки ($M_t$), м | Описание обозначения точки на местности (при наличии) |
| | X | Y | | | |
| 1 | 2 | 3 | 4 | 5 | 6 |
| 1 | 374145.01 | 4306613.46 | Картометрический метод | 2.50 | – |
| 2 | 374158.87 | 4306607.93 | Картометрический метод | 2.50 | – |
| 3 | 374176.84 | 4306595.10 | Картометрический метод | 2.50 | – |
| 4 | 374203.00 | 4306583.85 | Картометрический метод | 2.50 | – |
| 5 | 374198.34 | 4306489.92 | Картометрический метод | 2.50 | – |
| 6 | 374174.19 | 4306484.56 | Картометрический метод | 2.50 | – |
| 7 | 374134.59 | 4306454.76 | Картометрический метод | 2.50 | – |
| 8 | 374136.61 | 4306499.09 | Картометрический метод | 2.50 | – |
| 9 | 374136.16 | 4306520.37 | Картометрический метод | 2.50 | – |
| 10 | 374143.71 | 4306566.21 | Картометрический метод | 2.50 | – |
| 11 | 374144.04 | 4306581.37 | Картометрический метод | 2.50 | – |
| 12 | 374144.17 | 4306582.49 | Картометрический метод | 2.50 | – |
| 1 | 374145.01 | 4306613.46 | Картометрический метод | 2.50 | – |
| 3. Сведения о характерных точках части (частей) границы объекта | | | | | |
| Обозначение характерных точек части границы | Координаты, м | | Метод определения координат характерной точки | Средняя квадратическая погрешность положения характерной точки ($M_t$), м | Описание обозначения точки на местности (при наличии) |
| | X | Y | | | |
| 1 | 2 | 3 | 4 | 5 | 6 |
| – | – | – | – | – | – |

**ТЕКСТОВОЕ ОПИСАНИЕ**

местоположения границ населенных пунктов, территориальных зон

| Прохождение границы | | Описание прохождения границы |
|---|---|---|
| от точки | до точки | |
| 1 | 2 | 3 |
| – | – | – |

Граница территориальной зоны общественного использования и предпринимательства в границах с. Моряковский Затон подзоны О1-2 Моряковского сельского поселения
(наименование объекта, местоположение границ которого описано (далее - объект)

Раздел 1

| Сведения об объекте | | |
|---|---|---|
| № п/п | Характеристики объекта | Описание характеристик |
| 1 | 2 | 3 |
| 1 | Местоположение объекта | Томская область, Томский район, Моряковское сельское поселение |
| 2 | Площадь объекта +/- величина погрешности определения площади (Р+/- Дельта Р) | 5196 кв.м ± 630.71 кв.м |
| 3 | Иные характеристики объекта | – |

## Раздел 2

| Сведения о местоположении границ объекта | | | | | |
|---|---|---|---|---|---|
| 1. Система координат МСК-70, зона 4 | | | | | |
| 2. Сведения о характерных точках границ объекта | | | | | |
| Обозначение характерных точек границ | Координаты, м | | Метод определения координат характерной точки | Средняя квадратическая погрешность положения характерной точки ($M_t$), м | Описание обозначения точки на местности (при наличии) |
| | X | Y | | | |
| 1 | 2 | 3 | 4 | 5 | 6 |
| 1 | 374095.19 | 4305459.18 | Картометрический метод | 2.50 | – |
| 2 | 374107.25 | 4305458.27 | Картометрический метод | 2.50 | – |
| 3 | 374107.49 | 4305457.23 | Картометрический метод | 2.50 | – |
| 4 | 374122.11 | 4305453.68 | Картометрический метод | 2.50 | – |
| 5 | 374121.60 | 4305450.91 | Картометрический метод | 2.50 | – |
| 6 | 374136.49 | 4305443.37 | Картометрический метод | 2.50 | – |
| 7 | 374131.22 | 4305431.96 | Картометрический метод | 2.50 | – |
| 8 | 374124.02 | 4305409.47 | Картометрический метод | 2.50 | – |
| 9 | 374115.36 | 4305401.93 | Картометрический метод | 2.50 | – |
| 10 | 374096.99 | 4305394.14 | Картометрический метод | 2.50 | – |
| 11 | 374084.55 | 4305392.91 | Картометрический метод | 2.50 | – |
| 12 | 374030.10 | 4305392.91 | Картометрический метод | 2.50 | – |
| 13 | 374026.41 | 4305399.42 | Картометрический метод | 2.50 | – |
| 14 | 374030.57 | 4305443.45 | Картометрический метод | 2.50 | – |
| 15 | 374038.23 | 4305443.43 | Картометрический метод | 2.50 | – |
| 16 | 374055.76 | 4305443.20 | Картометрический метод | 2.50 | – |
| 17 | 374066.63 | 4305442.35 | Картометрический метод | 2.50 | – |
| 18 | 374073.23 | 4305442.07 | Картометрический метод | 2.50 | – |
| 19 | 374092.10 | 4305441.40 | Картометрический метод | 2.50 | – |
| 1 | 374095.19 | 4305459.18 | Картометрический метод | 2.50 | – |
| 3. Сведения о характерных точках части (частей) границы объекта | | | | | |
| Обозначение характерных точек части границы | Координаты, м | | Метод определения координат характерной точки | Средняя квадратическая погрешность положения характерной точки ($M_t$), м | Описание обозначения точки на местности (при наличии) |
| | X | Y | | | |
| 1 | 2 | 3 | 4 | 5 | 6 |
| – | – | – | – | – | – |

**ТЕКСТОВОЕ ОПИСАНИЕ**
местоположения границ населенных пунктов, территориальных зон

| Прохождение границы | | Описание прохождения границы |
|---|---|---|
| от точки | до точки | |
| 1 | 2 | 3 |
| – | – | – |

Граница территориальной зоны общественного использования и предпринимательства в границах с. Моряковский Затон подзоны О1-3 Моряковского сельского поселения
(наименование объекта, местоположение границ которого описано (далее - объект)

Раздел 1

| Сведения об объекте | | |
|---|---|---|
| № п/п | Характеристики объекта | Описание характеристик |
| 1 | 2 | 3 |
| 1 | Местоположение объекта | Томская область, Томский район, Моряковское сельское поселение |
| 2 | Площадь объекта +/- величина погрешности определения площади (Р+/- Дельта Р) | 726 кв.м ± 235.84 кв.м |
| 3 | Иные характеристики объекта | – |

Раздел 2

| Сведения о местоположении границ объекта | | | | | |
|---|---|---|---|---|---|
| 1. Система координат МСК-70, зона 4 | | | | | |
| 2. Сведения о характерных точках границ объекта | | | | | |
| Обозначение характерных точек границ | Координаты, м | | Метод определения координат характерной точки | Средняя квадратическая погрешность положения характерной точки ($M_t$), м | Описание обозначения точки на местности (при наличии) |
| | X | Y | | | |
| 1 | 2 | 3 | 4 | 5 | 6 |
| 1 | 373286.40 | 4305319.25 | Картометрический метод | 2.50 | – |
| 2 | 373288.22 | 4305292.21 | Картометрический метод | 2.50 | – |
| 3 | 373261.81 | 4305290.03 | Картометрический метод | 2.50 | – |
| 4 | 373259.72 | 4305317.43 | Картометрический метод | 2.50 | – |
| 1 | 373286.40 | 4305319.25 | Картометрический метод | 2.50 | – |
| 3. Сведения о характерных точках части (частей) границы объекта | | | | | |
| Обозначение характерных точек части границы | Координаты, м | | Метод определения координат характерной точки | Средняя квадратическая погрешность положения характерной точки ($M_t$), м | Описание обозначения точки на местности (при наличии) |
| | X | Y | | | |
| 1 | 2 | 3 | 4 | 5 | 6 |
| – | – | – | – | – | – |

**ТЕКСТОВОЕ ОПИСАНИЕ**

местоположения границ населенных пунктов, территориальных зон

| Прохождение границы | | Описание прохождения границы |
|---|---|---|
| от точки | до точки | |
| 1 | 2 | 3 |
| – | – | – |

Граница территориальной зоны общественного использования и предпринимательства в границах с. Моряковский Затон подзоны О1-4 Моряковского сельского поселения
(наименование объекта, местоположение границ которого описано (далее - объект)

Раздел 1

| Сведения об объекте | | |
|---|---|---|
| № п/п | Характеристики объекта | Описание характеристик |
| 1 | 2 | 3 |
| 1 | Местоположение объекта | Томская область, Томский район, Моряковское сельское поселение |
| 2 | Площадь объекта +/- величина погрешности определения площади (Р+/- Дельта Р) | 47186 кв.м ± 1900.71 кв.м |
| 3 | Иные характеристики объекта | – |

## Раздел 2

| Сведения о местоположении границ объекта | | | | | |
|---|---|---|---|---|---|
| 1. Система координат МСК-70, зона 4 | | | | | |
| 2. Сведения о характерных точках границ объекта | | | | | |
| Обозначение характерных точек границ | Координаты, м | | Метод определения координат характерной точки | Средняя квадратическая погрешность положения характерной точки ($M_t$), м | Описание обозначения точки на местности (при наличии) |
| | X | Y | | | |
| 1 | 2 | 3 | 4 | 5 | 6 |
| Зона1(1) | – | – | – | – | – |
| 1 | 373586.81 | 4306405.73 | Картометрический метод | 2.50 | – |
| 2 | 373616.41 | 4306404.97 | Картометрический метод | 2.50 | – |
| 3 | 373638.86 | 4306404.89 | Картометрический метод | 2.50 | – |
| 4 | 373693.78 | 4306404.31 | Картометрический метод | 2.50 | – |
| 5 | 373730.89 | 4306382.86 | Картометрический метод | 2.50 | – |
| 6 | 373743.05 | 4306366.28 | Картометрический метод | 2.50 | – |
| 7 | 373735.76 | 4306254.66 | Картометрический метод | 2.50 | – |
| 8 | 373586.17 | 4306271.33 | Картометрический метод | 2.50 | – |
| 1 | 373586.81 | 4306405.73 | Картометрический метод | 2.50 | – |
| Зона1(2) | – | – | – | – | – |
| 9 | 373285.64 | 4306419.70 | Картометрический метод | 2.50 | – |
| 10 | 373332.32 | 4306416.76 | Картометрический метод | 2.50 | – |
| 11 | 373430.49 | 4306410.10 | Картометрический метод | 2.50 | – |
| 12 | 373430.28 | 4306385.83 | Картометрический метод | 2.50 | – |
| 13 | 373307.85 | 4306389.49 | Картометрический метод | 2.50 | – |
| 14 | 373217.12 | 4306392.83 | Картометрический метод | 2.50 | – |
| 15 | 373217.16 | 4306392.84 | Картометрический метод | 2.50 | – |
| 16 | 373233.41 | 4306400.05 | Картометрический метод | 2.50 | – |
| 17 | 373259.35 | 4306413.04 | Картометрический метод | 2.50 | – |
| 9 | 373285.64 | 4306419.70 | Картометрический метод | 2.50 | – |
| Зона1(3) | – | – | – | – | – |
| 18 | 373630.73 | 4306461.47 | Картометрический метод | 2.50 | – |
| 19 | 373631.00 | 4306420.36 | Картометрический метод | 2.50 | – |
| 20 | 373579.98 | 4306421.44 | Картометрический метод | 2.50 | – |
| 21 | 373580.69 | 4306460.77 | Картометрический метод | 2.50 | – |
| 18 | 373630.73 | 4306461.47 | Картометрический | 2.50 | – |

| | | | | | |
|---|---|---|---|---|---|
| | | | метод | | |
| Зона1(4) | – | – | – | – | – |
| 22 | 373189.23 | 4306518.04 | Картометрический метод | 2.50 | – |
| 23 | 373297.35 | 4306511.62 | Картометрический метод | 2.50 | – |
| 24 | 373308.61 | 4306482.18 | Картометрический метод | 2.50 | – |
| 25 | 373307.55 | 4306440.19 | Картометрический метод | 2.50 | – |
| 26 | 373297.36 | 4306432.11 | Картометрический метод | 2.50 | – |
| 27 | 373284.10 | 4306429.62 | Картометрический метод | 2.50 | – |
| 28 | 373255.75 | 4306422.44 | Картометрический метод | 2.50 | – |
| 29 | 373228.91 | 4306408.42 | Картометрический метод | 2.50 | – |
| 30 | 373200.48 | 4306396.15 | Картометрический метод | 2.50 | – |
| 31 | 373187.15 | 4306395.38 | Картометрический метод | 2.50 | – |
| 32 | 373176.91 | 4306394.45 | Картометрический метод | 2.50 | – |
| 33 | 373177.84 | 4306401.10 | Картометрический метод | 2.50 | – |
| 34 | 373179.31 | 4306411.63 | Картометрический метод | 2.50 | – |
| 35 | 373182.75 | 4306436.64 | Картометрический метод | 2.50 | – |
| 36 | 373180.87 | 4306437.24 | Картометрический метод | 2.50 | – |
| 37 | 373181.67 | 4306446.33 | Картометрический метод | 2.50 | – |
| 38 | 373181.89 | 4306449.70 | Картометрический метод | 2.50 | – |
| 39 | 373176.66 | 4306450.41 | Картометрический метод | 2.50 | – |
| 40 | 373177.15 | 4306455.83 | Картометрический метод | 2.50 | – |
| 41 | 373182.47 | 4306455.31 | Картометрический метод | 2.50 | – |
| 42 | 373183.02 | 4306463.47 | Картометрический метод | 2.50 | – |
| 43 | 373185.16 | 4306484.58 | Картометрический метод | 2.50 | – |
| 44 | 373188.13 | 4306507.89 | Картометрический метод | 2.50 | – |
| 45 | 373188.31 | 4306509.41 | Картометрический метод | 2.50 | – |
| 46 | 373189.03 | 4306514.33 | Картометрический метод | 2.50 | – |
| 22 | 373189.23 | 4306518.04 | Картометрический метод | 2.50 | – |
| Зона1(5) | – | – | – | – | – |
| 47 | 373263.98 | 4306664.22 | Картометрический метод | 2.50 | – |
| 48 | 373310.28 | 4306663.23 | Картометрический метод | 2.50 | – |
| 49 | 373322.31 | 4306647.70 | Картометрический метод | 2.50 | – |
| 50 | 373320.52 | 4306532.68 | Картометрический метод | 2.50 | – |
| 51 | 373306.71 | 4306532.60 | Картометрический метод | 2.50 | – |
| 52 | 373307.48 | 4306610.03 | Картометрический метод | 2.50 | – |

| | | | | | |
|---|---|---|---|---|---|
| 53 | 373301.74 | 4306610.44 | Картометрический метод | 2.50 | – |
| 54 | 373301.84 | 4306628.39 | Картометрический метод | 2.50 | – |
| 55 | 373263.69 | 4306628.39 | Картометрический метод | 2.50 | – |
| 47 | 373263.98 | 4306664.22 | Картометрический метод | 2.50 | – |
| Зона1(6) | – | – | – | – | – |
| 56 | 373145.28 | 4306669.01 | Картометрический метод | 2.50 | – |
| 57 | 373159.66 | 4306668.61 | Картометрический метод | 2.50 | – |
| 58 | 373173.17 | 4306667.51 | Картометрический метод | 2.50 | – |
| 59 | 373174.15 | 4306633.31 | Картометрический метод | 2.50 | – |
| 60 | 373138.10 | 4306632.41 | Картометрический метод | 2.50 | – |
| 61 | 373138.69 | 4306637.29 | Картометрический метод | 2.50 | – |
| 62 | 373134.97 | 4306665.00 | Картометрический метод | 2.50 | – |
| 56 | 373145.28 | 4306669.01 | Картометрический метод | 2.50 | – |
| Зона1(7) | – | – | – | – | – |
| 63 | 373176.05 | 4306716.59 | Картометрический метод | 2.50 | – |
| 64 | 373180.71 | 4306716.21 | Картометрический метод | 2.50 | – |
| 65 | 373224.58 | 4306711.75 | Картометрический метод | 2.50 | – |
| 66 | 373229.41 | 4306711.25 | Картометрический метод | 2.50 | – |
| 67 | 373235.44 | 4306715.77 | Картометрический метод | 2.50 | – |
| 68 | 373229.85 | 4306677.31 | Картометрический метод | 2.50 | – |
| 69 | 373174.88 | 4306678.62 | Картометрический метод | 2.50 | – |
| 63 | 373176.05 | 4306716.59 | Картометрический метод | 2.50 | – |

3. Сведения о характерных точках части (частей) границы объекта

| Обозначение характерных точек части границы | Координаты, м | | Метод определения координат характерной точки | Средняя квадратическая погрешность положения характерной точки ($M_t$), м | Описание обозначения точки на местности (при наличии) |
|---|---|---|---|---|---|
| | X | Y | | | |
| 1 | 2 | 3 | 4 | 5 | 6 |
| – | – | – | – | – | – |

**ТЕКСТОВОЕ ОПИСАНИЕ**

местоположения границ населенных пунктов, территориальных зон

| Прохождение границы | | Описание прохождения границы |
|---|---|---|
| от точки | до точки | |
| 1 | 2 | 3 |
| – | – | – |

Граница территориальной зоны общественного использования и предпринимательства в границах с. Моряковский Затон подзоны О1-5 Моряковского сельского поселения
(наименование объекта, местоположение границ которого описано (далее - объект)

Раздел 1

| Сведения об объекте | | |
|---|---|---|
| № п/п | Характеристики объекта | Описание характеристик |
| 1 | 2 | 3 |
| 1 | Местоположение объекта | Томская область, Томский район, Моряковское сельское поселение |
| 2 | Площадь объекта +/- величина погрешности определения площади (Р+/- Дельта Р) | 1272 кв.м ± 312.01 кв.м |
| 3 | Иные характеристики объекта | – |

## Раздел 2

| Сведения о местоположении границ объекта | | | | | |
|---|---|---|---|---|---|
| 1. Система координат МСК-70, зона 4 | | | | | |
| 2. Сведения о характерных точках границ объекта | | | | | |
| Обозначение характерных точек границ | Координаты, м | | Метод определения координат характерной точки | Средняя квадратическая погрешность положения характерной точки ($M_t$), м | Описание обозначения точки на местности (при наличии) |
| | X | Y | | | |
| 1 | 2 | 3 | 4 | 5 | 6 |
| 1 | 372040.19 | 4306437.76 | Картометрический метод | 2.50 | – |
| 2 | 372058.65 | 4306419.31 | Картометрический метод | 2.50 | – |
| 3 | 372056.53 | 4306390.48 | Картометрический метод | 2.50 | – |
| 4 | 372032.76 | 4306394.05 | Картометрический метод | 2.50 | – |
| 5 | 372021.35 | 4306422.88 | Картометрический метод | 2.50 | – |
| 6 | 372018.45 | 4306430.21 | Картометрический метод | 2.50 | – |
| 7 | 372034.16 | 4306436.22 | Картометрический метод | 2.50 | – |
| 8 | 372040.19 | 4306437.76 | Картометрический метод | 2.50 | – |
| 3. Сведения о характерных точках части (частей) границы объекта | | | | | |
| Обозначение характерных точек части границы | Координаты, м | | Метод определения координат характерной точки | Средняя квадратическая погрешность положения характерной точки ($M_t$), м | Описание обозначения точки на местности (при наличии) |
| | X | Y | | | |
| 1 | 2 | 3 | 4 | 5 | 6 |
| – | – | – | – | – | – |

**ТЕКСТОВОЕ ОПИСАНИЕ**

местоположения границ населенных пунктов, территориальных зон

| Прохождение границы | | Описание прохождения границы |
|---|---|---|
| от точки | до точки | |
| 1 | 2 | 3 |
| – | – | – |

Граница территориальной зоны общественного использования и предпринимательства в границах д. Губино подзоны О1-9 Моряковского сельского поселения
(наименование объекта, местоположение границ которого описано (далее - объект)

Раздел 1

| Сведения об объекте | | |
|---|---|---|
| № п/п | Характеристики объекта | Описание характеристик |
| 1 | 2 | 3 |
| 1 | Местоположение объекта | Томская область, Томский район, Моряковское сельское поселение |
| 2 | Площадь объекта +/- величина погрешности определения площади (Р+/- Дельта Р) | 6150 кв.м ± 686.19 кв.м |
| 3 | Иные характеристики объекта | – |

## Раздел 2

| Сведения о местоположении границ объекта | | | | | |
|---|---|---|---|---|---|
| 1. Система координат МСК-70, зона 4 | | | | | |
| 2. Сведения о характерных точках границ объекта | | | | | |
| Обозначение характерных точек границ | Координаты, м | | Метод определения координат характерной точки | Средняя квадратическая погрешность положения характерной точки ($M_t$), м | Описание обозначения точки на местности (при наличии) |
| | X | Y | | | |
| 1 | 2 | 3 | 4 | 5 | 6 |
| 1 | 360611.21 | 4305404.56 | Картометрический метод | 2.50 | – |
| 2 | 360654.19 | 4305393.36 | Картометрический метод | 2.50 | – |
| 3 | 360636.68 | 4305314.18 | Картометрический метод | 2.50 | – |
| 4 | 360529.42 | 4305334.75 | Картометрический метод | 2.50 | – |
| 5 | 360533.20 | 4305353.89 | Картометрический метод | 2.50 | – |
| 6 | 360544.11 | 4305356.58 | Картометрический метод | 2.50 | – |
| 7 | 360556.24 | 4305362.16 | Картометрический метод | 2.50 | – |
| 8 | 360570.42 | 4305365.45 | Картометрический метод | 2.50 | – |
| 9 | 360598.40 | 4305379.21 | Картометрический метод | 2.50 | – |
| 10 | 360612.11 | 4305388.32 | Картометрический метод | 2.50 | – |
| 11 | 360613.72 | 4305399.72 | Картометрический метод | 2.50 | – |
| 1 | 360611.21 | 4305404.56 | Картометрический метод | 2.50 | – |
| 3. Сведения о характерных точках части (частей) границы объекта | | | | | |
| Обозначение характерных точек части границы | Координаты, м | | Метод определения координат характерной точки | Средняя квадратическая погрешность положения характерной точки ($M_t$), м | Описание обозначения точки на местности (при наличии) |
| | X | Y | | | |
| 1 | 2 | 3 | 4 | 5 | 6 |
| – | – | – | – | – | – |

**ТЕКСТОВОЕ ОПИСАНИЕ**

местоположения границ населенных пунктов, территориальных зон

| Прохождение границы | | Описание прохождения границы |
|---|---|---|
| от точки | до точки | |
| 1 | 2 | 3 |
| – | – | – |

Граница территориальной зоны объектов здравоохранения и социального обслуживания в границах с. Моряковский Затон подзоны О2-1 Моряковского сельского поселения
(наименование объекта, местоположение границ которого описано (далее - объект)

Раздел 1

| Сведения об объекте | | |
|---|---|---|
| № п/п | Характеристики объекта | Описание характеристик |
| 1 | 2 | 3 |
| 1 | Местоположение объекта | Томская область, Томский район, Моряковское сельское поселение |
| 2 | Площадь объекта +/- величина погрешности определения площади (Р+/- Дельта Р) | 24728 кв.м ± 1375.94 кв.м |
| 3 | Иные характеристики объекта | – |

## Раздел 2

| Сведения о местоположении границ объекта | | | | | |
|---|---|---|---|---|---|
| 1. Система координат МСК-70, зона 4 | | | | | |
| 2. Сведения о характерных точках границ объекта | | | | | |
| Обозначение характерных точек границ | Координаты, м | | Метод определения координат характерной точки | Средняя квадратическая погрешность положения характерной точки ($M_t$), м | Описание обозначения точки на местности (при наличии) |
| | X | Y | | | |
| 1 | 2 | 3 | 4 | 5 | 6 |
| 1 | 374152.97 | 4306459.79 | Картометрический метод | 2.50 | – |
| 2 | 374152.03 | 4306430.96 | Картометрический метод | 2.50 | – |
| 3 | 374253.19 | 4306421.71 | Картометрический метод | 2.50 | – |
| 4 | 374254.12 | 4306421.62 | Картометрический метод | 2.50 | – |
| 5 | 374239.14 | 4306305.87 | Картометрический метод | 2.50 | – |
| 6 | 374236.29 | 4306291.63 | Картометрический метод | 2.50 | – |
| 7 | 374225.62 | 4306295.58 | Картометрический метод | 2.50 | – |
| 8 | 374199.58 | 4306306.28 | Картометрический метод | 2.50 | – |
| 9 | 374185.92 | 4306311.90 | Картометрический метод | 2.50 | – |
| 10 | 374183.39 | 4306313.17 | Картометрический метод | 2.50 | – |
| 11 | 374183.73 | 4306313.90 | Картометрический метод | 2.50 | – |
| 12 | 374174.77 | 4306317.36 | Картометрический метод | 2.50 | – |
| 13 | 374163.78 | 4306322.66 | Картометрический метод | 2.50 | – |
| 14 | 374139.29 | 4306326.19 | Картометрический метод | 2.50 | – |
| 15 | 374115.87 | 4306319.39 | Картометрический метод | 2.50 | – |
| 16 | 374098.96 | 4306303.26 | Картометрический метод | 2.50 | – |
| 17 | 374096.96 | 4306286.54 | Картометрический метод | 2.50 | – |
| 18 | 374075.19 | 4306286.05 | Картометрический метод | 2.50 | – |
| 19 | 374058.30 | 4306285.67 | Картометрический метод | 2.50 | – |
| 20 | 374050.92 | 4306285.51 | Картометрический метод | 2.50 | – |
| 21 | 374050.42 | 4306289.97 | Картометрический метод | 2.50 | – |
| 22 | 374049.11 | 4306332.07 | Картометрический метод | 2.50 | – |
| 23 | 374054.72 | 4306431.29 | Картометрический метод | 2.50 | – |
| 24 | 374110.67 | 4306435.77 | Картометрический метод | 2.50 | – |
| 25 | 374126.91 | 4306439.33 | Картометрический метод | 2.50 | – |

| | | | | | |
|---|---|---|---|---|---|
| 26 | 374143.87 | 4306453.18 | Картометрический метод | 2.50 | – |
| 1 | 374152.97 | 4306459.79 | Картометрический метод | 2.50 | – |

3. Сведения о характерных точках части (частей) границы объекта

| Обозначение характерных точек части границы | Координаты, м | | Метод определения координат характерной точки | Средняя квадратическая погрешность положения характерной точки ($M_t$), м | Описание обозначения точки на местности (при наличии) |
|---|---|---|---|---|---|
| | X | Y | | | |
| 1 | 2 | 3 | 4 | 5 | 6 |
| – | – | – | – | – | – |

**ТЕКСТОВОЕ ОПИСАНИЕ**

местоположения границ населенных пунктов, территориальных зон

| Прохождение границы | | Описание прохождения границы |
|---|---|---|
| от точки | до точки | |
| 1 | 2 | 3 |
| – | – | – |

Граница территориальной зоны объектов здравоохранения и социального обслуживания в границах с. Моряковский Затон подзоны О2-2 Моряковского сельского поселения
(наименование объекта, местоположение границ которого описано (далее - объект)

Раздел 1

| Сведения об объекте | | |
|---|---|---|
| № п/п | Характеристики объекта | Описание характеристик |
| 1 | 2 | 3 |
| 1 | Местоположение объекта | Томская область, Томский район, Моряковское сельское поселение |
| 2 | Площадь объекта +/- величина погрешности определения площади (Р+/- Дельта Р) | 5015 кв.м ± 619.66 кв.м |
| 3 | Иные характеристики объекта | – |

## Раздел 2

| Сведения о местоположении границ объекта | | | | | |
|---|---|---|---|---|---|
| 1. Система координат МСК-70, зона 4 | | | | | |
| 2. Сведения о характерных точках границ объекта | | | | | |
| Обозначение характерных точек границ | Координаты, м | | Метод определения координат характерной точки | Средняя квадратическая погрешность положения характерной точки ($M_t$), м | Описание обозначения точки на местности (при наличии) |
| | X | Y | | | |
| 1 | 2 | 3 | 4 | 5 | 6 |
| 1 | 373183.21 | 4306385.72 | Картометрический метод | 2.50 | – |
| 2 | 373183.13 | 4306384.10 | Картометрический метод | 2.50 | – |
| 3 | 373181.63 | 4306336.17 | Картометрический метод | 2.50 | – |
| 4 | 373178.57 | 4306336.27 | Картометрический метод | 2.50 | – |
| 5 | 373178.37 | 4306329.98 | Картометрический метод | 2.50 | – |
| 6 | 373164.28 | 4306330.42 | Картометрический метод | 2.50 | – |
| 7 | 373164.14 | 4306326.44 | Картометрический метод | 2.50 | – |
| 8 | 373178.18 | 4306325.94 | Картометрический метод | 2.50 | – |
| 9 | 373178.02 | 4306320.97 | Картометрический метод | 2.50 | – |
| 10 | 373196.25 | 4306320.47 | Картометрический метод | 2.50 | – |
| 11 | 373195.23 | 4306283.34 | Картометрический метод | 2.50 | – |
| 12 | 373195.17 | 4306281.07 | Картометрический метод | 2.50 | – |
| 13 | 373131.31 | 4306282.19 | Картометрический метод | 2.50 | – |
| 14 | 373141.20 | 4306365.43 | Картометрический метод | 2.50 | – |
| 15 | 373145.29 | 4306382.57 | Картометрический метод | 2.50 | – |
| 16 | 373150.38 | 4306384.25 | Картометрический метод | 2.50 | – |
| 17 | 373175.60 | 4306384.92 | Картометрический метод | 2.50 | – |
| 1 | 373183.21 | 4306385.72 | Картометрический метод | 2.50 | – |
| 3. Сведения о характерных точках части (частей) границы объекта | | | | | |
| Обозначение характерных точек части границы | Координаты, м | | Метод определения координат характерной точки | Средняя квадратическая погрешность положения характерной точки ($M_t$), м | Описание обозначения точки на местности (при наличии) |
| | X | Y | | | |
| 1 | 2 | 3 | 4 | 5 | 6 |
| – | – | – | – | – | – |

**ТЕКСТОВОЕ ОПИСАНИЕ**

местоположения границ населенных пунктов, территориальных зон

| Прохождение границы | | Описание прохождения границы |
|---|---|---|
| от точки | до точки | |
| 1 | 2 | 3 |
| – | – | – |

Граница территориальной зоны объектов здравоохранения и социального обслуживания в границах с. Половинка подзоны О2-3 Моряковского сельского поселения
(наименование объекта, местоположение границ которого описано (далее - объект)

Раздел 1

| Сведения об объекте | | |
|---|---|---|
| № п/п | Характеристики объекта | Описание характеристик |
| 1 | 2 | 3 |
| 1 | Местоположение объекта | Томская область, Томский район, Моряковское сельское поселение |
| 2 | Площадь объекта +/- величина погрешности определения площади (Р+/- Дельта Р) | 2000 кв.м ± 391.31 кв.м |
| 3 | Иные характеристики объекта | – |

## Раздел 2

| Сведения о местоположении границ объекта | | | | | |
|---|---|---|---|---|---|
| 1. Система координат МСК-70, зона 4 | | | | | |
| 2. Сведения о характерных точках границ объекта | | | | | |
| Обозначение характерных точек границ | Координаты, м | | Метод определения координат характерной точки | Средняя квадратическая погрешность положения характерной точки ($M_t$), м | Описание обозначения точки на местности (при наличии) |
| | X | Y | | | |
| 1 | 2 | 3 | 4 | 5 | 6 |
| Зона1(1) | – | – | – | – | – |
| 1 | 374761.57 | 4289912.62 | Картометрический метод | 2.50 | – |
| 2 | 374769.37 | 4289900.84 | Картометрический метод | 2.50 | – |
| 3 | 374752.53 | 4289888.30 | Картометрический метод | 2.50 | – |
| 4 | 374747.96 | 4289885.24 | Картометрический метод | 2.50 | – |
| 5 | 374743.42 | 4289882.31 | Картометрический метод | 2.50 | – |
| 6 | 374741.55 | 4289884.94 | Картометрический метод | 2.50 | – |
| 7 | 374735.32 | 4289893.12 | Картометрический метод | 2.50 | – |
| 8 | 374744.74 | 4289900.05 | Картометрический метод | 2.50 | – |
| 9 | 374752.28 | 4289905.86 | Картометрический метод | 2.50 | – |
| 1 | 374761.57 | 4289912.62 | Картометрический метод | 2.50 | – |
| Зона1(2) | – | – | – | – | – |
| 10 | 375054.02 | 4290273.47 | Картометрический метод | 2.50 | – |
| 11 | 375068.22 | 4290236.28 | Картометрический метод | 2.50 | – |
| 12 | 375064.46 | 4290219.85 | Картометрический метод | 2.50 | – |
| 13 | 375054.59 | 4290207.66 | Картометрический метод | 2.50 | – |
| 14 | 375022.88 | 4290246.96 | Картометрический метод | 2.50 | – |
| 15 | 375036.84 | 4290258.84 | Картометрический метод | 2.50 | – |
| 10 | 375054.02 | 4290273.47 | Картометрический метод | 2.50 | – |
| 3. Сведения о характерных точках части (частей) границы объекта | | | | | |
| Обозначение характерных точек части границы | Координаты, м | | Метод определения координат характерной точки | Средняя квадратическая погрешность положения характерной точки ($M_t$), м | Описание обозначения точки на местности (при наличии) |
| | X | Y | | | |
| 1 | 2 | 3 | 4 | 5 | 6 |
| – | – | – | – | – | – |

**ТЕКСТОВОЕ ОПИСАНИЕ**

местоположения границ населенных пунктов, территориальных зон

| Прохождение границы | | Описание прохождения границы |
|---|---|---|
| от точки | до точки | |
| 1 | 2 | 3 |
| – | – | – |

Граница территориальной зоны объектов здравоохранения и социального обслуживания в границах д. Козюлино подзоны О2-4 Моряковского сельского поселения
(наименование объекта, местоположение границ которого описано (далее - объект)

Раздел 1

| Сведения об объекте | | |
|---|---|---|
| № п/п | Характеристики объекта | Описание характеристик |
| 1 | 2 | 3 |
| 1 | Местоположение объекта | Томская область, Томский район, Моряковское сельское поселение |
| 2 | Площадь объекта +/- величина погрешности определения площади (Р+/- Дельта Р) | 548 кв.м ± 204.82 кв.м |
| 3 | Иные характеристики объекта | – |

## Раздел 2

| Сведения о местоположении границ объекта | | | | | |
|---|---|---|---|---|---|
| 1. Система координат МСК-70, зона 4 | | | | | |
| 2. Сведения о характерных точках границ объекта | | | | | |
| Обозначение характерных точек границ | Координаты, м | | Метод определения координат характерной точки | Средняя квадратическая погрешность положения характерной точки ($M_t$), м | Описание обозначения точки на местности (при наличии) |
| | X | Y | | | |
| 1 | 2 | 3 | 4 | 5 | 6 |
| 1 | 385834.33 | 4297263.77 | Картометрический метод | 2.50 | – |
| 2 | 385844.49 | 4297250.67 | Картометрический метод | 2.50 | – |
| 3 | 385849.14 | 4297239.91 | Картометрический метод | 2.50 | – |
| 4 | 385849.85 | 4297238.04 | Картометрический метод | 2.50 | – |
| 5 | 385841.61 | 4297227.96 | Картометрический метод | 2.50 | – |
| 6 | 385835.16 | 4297233.28 | Картометрический метод | 2.50 | – |
| 7 | 385819.21 | 4297248.67 | Картометрический метод | 2.50 | – |
| 8 | 385830.25 | 4297259.86 | Картометрический метод | 2.50 | – |
| 1 | 385834.33 | 4297263.77 | Картометрический метод | 2.50 | – |
| 3. Сведения о характерных точках части (частей) границы объекта | | | | | |
| Обозначение характерных точек части границы | Координаты, м | | Метод определения координат характерной точки | Средняя квадратическая погрешность положения характерной точки ($M_t$), м | Описание обозначения точки на местности (при наличии) |
| | X | Y | | | |
| 1 | 2 | 3 | 4 | 5 | 6 |
| – | – | – | – | – | – |

**ТЕКСТОВОЕ ОПИСАНИЕ**

местоположения границ населенных пунктов, территориальных зон

| Прохождение границы | | Описание прохождения границы |
|---|---|---|
| от точки | до точки | |
| 1 | 2 | 3 |
| – | – | – |

Граница территориальной зоны объектов образования и просвещения в границах с. Моряковский Затон подзоны О3-1 Моряковского сельского поселения
(наименование объекта, местоположение границ которого описано (далее - объект)

Раздел 1

| Сведения об объекте | | |
|---|---|---|
| № п/п | Характеристики объекта | Описание характеристик |
| 1 | 2 | 3 |
| 1 | Местоположение объекта | Томская область, Томский район, Моряковское сельское поселение |
| 2 | Площадь объекта +/- величина погрешности определения площади (Р+/- Дельта Р) | 49726 кв.м ± 1951.19 кв.м |
| 3 | Иные характеристики объекта | – |

## Раздел 2

| Сведения о местоположении границ объекта | | | | | |
|---|---|---|---|---|---|
| 1. Система координат МСК-70, зона 4 | | | | | |
| 2. Сведения о характерных точках границ объекта | | | | | |
| Обозначение характерных точек границ | Координаты, м | | Метод определения координат характерной точки | Средняя квадратическая погрешность положения характерной точки ($M_t$), м | Описание обозначения точки на местности (при наличии) |
| | X | Y | | | |
| 1 | 2 | 3 | 4 | 5 | 6 |
| Зона1(1) | – | – | – | – | – |
| 1 | 373430.49 | 4306410.10 | Картометрический метод | 2.50 | – |
| 2 | 373431.78 | 4306410.01 | Картометрический метод | 2.50 | – |
| 3 | 373470.28 | 4306407.40 | Картометрический метод | 2.50 | – |
| 4 | 373510.14 | 4306406.19 | Картометрический метод | 2.50 | – |
| 5 | 373569.40 | 4306406.17 | Картометрический метод | 2.50 | – |
| 6 | 373586.81 | 4306405.73 | Картометрический метод | 2.50 | – |
| 7 | 373586.17 | 4306271.33 | Картометрический метод | 2.50 | – |
| 8 | 373512.94 | 4306272.65 | Картометрический метод | 2.50 | – |
| 9 | 373513.26 | 4306268.55 | Картометрический метод | 2.50 | – |
| 10 | 373497.20 | 4306268.89 | Картометрический метод | 2.50 | – |
| 11 | 373497.12 | 4306273.29 | Картометрический метод | 2.50 | – |
| 12 | 373424.83 | 4306275.20 | Картометрический метод | 2.50 | – |
| 13 | 373428.56 | 4306336.70 | Картометрический метод | 2.50 | – |
| 14 | 373297.88 | 4306345.37 | Картометрический метод | 2.50 | – |
| 15 | 373297.88 | 4306279.27 | Картометрический метод | 2.50 | – |
| 16 | 373195.17 | 4306281.07 | Картометрический метод | 2.50 | – |
| 17 | 373195.23 | 4306283.34 | Картометрический метод | 2.50 | – |
| 18 | 373196.25 | 4306320.47 | Картометрический метод | 2.50 | – |
| 19 | 373178.02 | 4306320.97 | Картометрический метод | 2.50 | – |
| 20 | 373178.18 | 4306325.94 | Картометрический метод | 2.50 | – |
| 21 | 373164.14 | 4306326.44 | Картометрический метод | 2.50 | – |
| 22 | 373164.28 | 4306330.42 | Картометрический метод | 2.50 | – |
| 23 | 373178.37 | 4306329.98 | Картометрический метод | 2.50 | – |
| 24 | 373178.57 | 4306336.27 | Картометрический метод | 2.50 | – |
| 25 | 373181.63 | 4306336.17 | Картометрический | 2.50 | – |

| | | | | | |
|---|---|---|---|---|---|
| | | | метод | | |
| 26 | 373183.13 | 4306384.10 | Картометрический метод | 2.50 | – |
| 27 | 373183.21 | 4306385.72 | Картометрический метод | 2.50 | – |
| 28 | 373201.03 | 4306387.58 | Картометрический метод | 2.50 | – |
| 29 | 373217.12 | 4306392.83 | Картометрический метод | 2.50 | – |
| 30 | 373307.85 | 4306389.49 | Картометрический метод | 2.50 | – |
| 31 | 373430.28 | 4306385.83 | Картометрический метод | 2.50 | – |
| 1 | 373430.49 | 4306410.10 | Картометрический метод | 2.50 | – |
| Зона1(2) | – | – | – | – | – |
| 32 | 373378.63 | 4306615.52 | Картометрический метод | 2.50 | – |
| 33 | 373383.13 | 4306615.12 | Картометрический метод | 2.50 | – |
| 34 | 373407.77 | 4306612.98 | Картометрический метод | 2.50 | – |
| 35 | 373424.70 | 4306611.50 | Картометрический метод | 2.50 | – |
| 36 | 373424.77 | 4306605.86 | Картометрический метод | 2.50 | – |
| 37 | 373471.74 | 4306604.07 | Картометрический метод | 2.50 | – |
| 38 | 373476.77 | 4306593.64 | Картометрический метод | 2.50 | – |
| 39 | 373511.45 | 4306593.24 | Картометрический метод | 2.50 | – |
| 40 | 373511.17 | 4306587.58 | Картометрический метод | 2.50 | – |
| 41 | 373509.65 | 4306558.58 | Картометрический метод | 2.50 | – |
| 42 | 373508.56 | 4306526.72 | Картометрический метод | 2.50 | – |
| 43 | 373379.25 | 4306530.18 | Картометрический метод | 2.50 | – |
| 44 | 373379.33 | 4306535.47 | Картометрический метод | 2.50 | – |
| 45 | 373376.16 | 4306535.59 | Картометрический метод | 2.50 | – |
| 46 | 373375.08 | 4306547.43 | Картометрический метод | 2.50 | – |
| 47 | 373377.95 | 4306547.79 | Картометрический метод | 2.50 | – |
| 48 | 373378.65 | 4306547.93 | Картометрический метод | 2.50 | – |
| 49 | 373381.74 | 4306549.75 | Картометрический метод | 2.50 | – |
| 50 | 373377.16 | 4306612.95 | Картометрический метод | 2.50 | – |
| 51 | 373379.04 | 4306613.24 | Картометрический метод | 2.50 | – |
| 32 | 373378.63 | 4306615.52 | Картометрический метод | 2.50 | – |

3. Сведения о характерных точках части (частей) границы объекта

| Обозначение характерных точек части границы | Координаты, м | | Метод определения координат характерной точки | Средняя квадратическая погрешность положения характерной точки ($M_t$), м | Описание обозначения точки на местности (при наличии) |
|---|---|---|---|---|---|
| | X | Y | | | |
| 1 | 2 | 3 | 4 | 5 | 6 |

**ТЕКСТОВОЕ ОПИСАНИЕ**

местоположения границ населенных пунктов, территориальных зон

| Прохождение границы | | Описание прохождения границы |
|---|---|---|
| от точки | до точки | |
| 1 | 2 | 3 |
| – | – | – |

Граница территориальной зоны объектов образования и просвещения в границах д. Губино подзоны О3-2 Моряковского сельского поселения
(наименование объекта, местоположение границ которого описано (далее - объект)

Раздел 1

| Сведения об объекте | | |
|---|---|---|
| № п/п | Характеристики объекта | Описание характеристик |
| 1 | 2 | 3 |
| 1 | Местоположение объекта | Томская область, Томский район, Моряковское сельское поселение |
| 2 | Площадь объекта +/- величина погрешности определения площади (Р+/- Дельта Р) | 10862 кв.м ± 911.94 кв.м |
| 3 | Иные характеристики объекта | – |

## Раздел 2

| Сведения о местоположении границ объекта | | | | | |
|---|---|---|---|---|---|
| 1. Система координат МСК-70, зона 4 | | | | | |
| 2. Сведения о характерных точках границ объекта | | | | | |
| Обозначение характерных точек границ | Координаты, м | | Метод определения координат характерной точки | Средняя квадратическая погрешность положения характерной точки ($M_t$), м | Описание обозначения точки на местности (при наличии) |
| | X | Y | | | |
| 1 | 2 | 3 | 4 | 5 | 6 |
| 1 | 361497.19 | 4304829.38 | Картометрический метод | 2.50 | – |
| 2 | 361516.55 | 4304804.90 | Картометрический метод | 2.50 | – |
| 3 | 361516.56 | 4304804.91 | Картометрический метод | 2.50 | – |
| 4 | 361522.45 | 4304797.49 | Картометрический метод | 2.50 | – |
| 5 | 361532.42 | 4304789.79 | Картометрический метод | 2.50 | – |
| 6 | 361555.00 | 4304759.50 | Картометрический метод | 2.50 | – |
| 7 | 361573.45 | 4304733.37 | Картометрический метод | 2.50 | – |
| 8 | 361551.34 | 4304726.60 | Картометрический метод | 2.50 | – |
| 9 | 361481.25 | 4304700.25 | Картометрический метод | 2.50 | – |
| 10 | 361470.92 | 4304709.60 | Картометрический метод | 2.50 | – |
| 11 | 361460.41 | 4304713.28 | Картометрический метод | 2.50 | – |
| 12 | 361448.19 | 4304725.49 | Картометрический метод | 2.50 | – |
| 13 | 361435.16 | 4304740.15 | Картометрический метод | 2.50 | – |
| 14 | 361418.55 | 4304766.26 | Картометрический метод | 2.50 | – |
| 15 | 361426.26 | 4304774.52 | Картометрический метод | 2.50 | – |
| 16 | 361436.99 | 4304783.39 | Картометрический метод | 2.50 | – |
| 17 | 361439.93 | 4304785.98 | Картометрический метод | 2.50 | – |
| 18 | 361446.78 | 4304792.06 | Картометрический метод | 2.50 | – |
| 19 | 361454.53 | 4304798.38 | Картометрический метод | 2.50 | – |
| 1 | 361497.19 | 4304829.38 | Картометрический метод | 2.50 | – |
| 3. Сведения о характерных точках части (частей) границы объекта | | | | | |
| Обозначение характерных точек части границы | Координаты, м | | Метод определения координат характерной точки | Средняя квадратическая погрешность положения характерной точки ($M_t$), м | Описание обозначения точки на местности (при наличии) |
| | X | Y | | | |
| 1 | 2 | 3 | 4 | 5 | 6 |
| – | – | – | – | – | – |

**ТЕКСТОВОЕ ОПИСАНИЕ**
местоположения границ населенных пунктов, территориальных зон

| Прохождение границы | | Описание прохождения границы |
|---|---|---|
| от точки | до точки | |
| 1 | 2 | 3 |
| – | – | – |

Граница территориальной зоны объектов религиозного использования в границах с. Моряковский Затон подзоны О4-1 Моряковского сельского поселения
(наименование объекта, местоположение границ которого описано (далее - объект)

Раздел 1

| Сведения об объекте | | |
|---|---|---|
| № п/п | Характеристики объекта | Описание характеристик |
| 1 | 2 | 3 |
| 1 | Местоположение объекта | Томская область, Томский район, Моряковское сельское поселение |
| 2 | Площадь объекта +/- величина погрешности определения площади (Р+/- Дельта Р) | 6182 кв.м ± 687.96 кв.м |
| 3 | Иные характеристики объекта | – |

## Раздел 2

| Сведения о местоположении границ объекта | | | | | |
|---|---|---|---|---|---|
| 1. Система координат МСК-70, зона 4 | | | | | |
| 2. Сведения о характерных точках границ объекта | | | | | |
| Обозначение характерных точек границ | Координаты, м | | Метод определения координат характерной точки | Средняя квадратическая погрешность положения характерной точки ($M_t$), м | Описание обозначения точки на местности (при наличии) |
| | X | Y | | | |
| 1 | 2 | 3 | 4 | 5 | 6 |
| 1 | 373522.42 | 4305125.96 | Картометрический метод | 2.50 | – |
| 2 | 373574.03 | 4305098.57 | Картометрический метод | 2.50 | – |
| 3 | 373572.62 | 4305092.05 | Картометрический метод | 2.50 | – |
| 4 | 373562.99 | 4305026.28 | Картометрический метод | 2.50 | – |
| 5 | 373553.92 | 4305027.78 | Картометрический метод | 2.50 | – |
| 6 | 373548.65 | 4305029.20 | Картометрический метод | 2.50 | – |
| 7 | 373511.67 | 4305041.26 | Картометрический метод | 2.50 | – |
| 8 | 373501.85 | 4305042.42 | Картометрический метод | 2.50 | – |
| 9 | 373494.22 | 4305045.25 | Картометрический метод | 2.50 | – |
| 10 | 373488.91 | 4305094.31 | Картометрический метод | 2.50 | – |
| 11 | 373499.86 | 4305122.78 | Картометрический метод | 2.50 | – |
| 12 | 373520.56 | 4305117.86 | Картометрический метод | 2.50 | – |
| 1 | 373522.42 | 4305125.96 | Картометрический метод | 2.50 | – |
| 3. Сведения о характерных точках части (частей) границы объекта | | | | | |
| Обозначение характерных точек части границы | Координаты, м | | Метод определения координат характерной точки | Средняя квадратическая погрешность положения характерной точки ($M_t$), м | Описание обозначения точки на местности (при наличии) |
| | X | Y | | | |
| 1 | 2 | 3 | 4 | 5 | 6 |
| – | – | – | – | – | – |

**ТЕКСТОВОЕ ОПИСАНИЕ**

местоположения границ населенных пунктов, территориальных зон

| Прохождение границы | | Описание прохождения границы |
|---|---|---|
| от точки | до точки | |
| 1 | 2 | 3 |
| – | – | – |

Граница территориальной зоны объектов религиозного использования в границах с. Моряковский Затон подзоны О4-2 Моряковского сельского поселения
(наименование объекта, местоположение границ которого описано (далее - объект)

Раздел 1

| Сведения об объекте | | |
|---|---|---|
| № п/п | Характеристики объекта | Описание характеристик |
| 1 | 2 | 3 |
| 1 | Местоположение объекта | Томская область, Томский район, Моряковское сельское поселение |
| 2 | Площадь объекта +/- величина погрешности определения площади (Р+/- Дельта Р) | 6023 кв.м ± 679.05 кв.м |
| 3 | Иные характеристики объекта | – |

## Раздел 2

| Сведения о местоположении границ объекта | | | | | |
|---|---|---|---|---|---|
| 1. Система координат МСК-70, зона 4 | | | | | |
| 2. Сведения о характерных точках границ объекта | | | | | |
| Обозначение характерных точек границ | Координаты, м | | Метод определения координат характерной точки | Средняя квадратическая погрешность положения характерной точки ($M_t$), м | Описание обозначения точки на местности (при наличии) |
| | X | Y | | | |
| 1 | 2 | 3 | 4 | 5 | 6 |
| 1 | 373339.23 | 4306737.62 | Картометрический метод | 2.50 | – |
| 2 | 373442.69 | 4306715.59 | Картометрический метод | 2.50 | – |
| 3 | 373439.38 | 4306662.03 | Картометрический метод | 2.50 | – |
| 4 | 373422.53 | 4306667.76 | Картометрический метод | 2.50 | – |
| 5 | 373340.80 | 4306670.50 | Картометрический метод | 2.50 | – |
| 6 | 373337.33 | 4306676.62 | Картометрический метод | 2.50 | – |
| 7 | 373338.21 | 4306718.88 | Картометрический метод | 2.50 | – |
| 1 | 373339.23 | 4306737.62 | Картометрический метод | 2.50 | – |
| 3. Сведения о характерных точках части (частей) границы объекта | | | | | |
| Обозначение характерных точек части границы | Координаты, м | | Метод определения координат характерной точки | Средняя квадратическая погрешность положения характерной точки ($M_t$), м | Описание обозначения точки на местности (при наличии) |
| | X | Y | | | |
| 1 | 2 | 3 | 4 | 5 | 6 |
| – | – | – | – | – | – |

**ТЕКСТОВОЕ ОПИСАНИЕ**

местоположения границ населенных пунктов, территориальных зон

| Прохождение границы | | Описание прохождения границы |
|---|---|---|
| от точки | до точки | |
| 1 | 2 | 3 |
| – | – | – |

Граница территориальной зоны объектов религиозного использования в границах д. Губино подзоны О4-3 Моряковского сельского поселения
(наименование объекта, местоположение границ которого описано (далее - объект)

Раздел 1

| Сведения об объекте | | |
|---|---|---|
| № п/п | Характеристики объекта | Описание характеристик |
| 1 | 2 | 3 |
| 1 | Местоположение объекта | Томская область, Томский район, Моряковское сельское поселение |
| 2 | Площадь объекта +/- величина погрешности определения площади (Р+/- Дельта Р) | 10727 кв.м ± 906.27 кв.м |
| 3 | Иные характеристики объекта | – |

## Раздел 2

| Сведения о местоположении границ объекта | | | | | |
|---|---|---|---|---|---|
| 1. Система координат МСК-70, зона 4 | | | | | |
| 2. Сведения о характерных точках границ объекта | | | | | |
| Обозначение характерных точек границ | Координаты, м | | Метод определения координат характерной точки | Средняя квадратическая погрешность положения характерной точки ($M_t$), м | Описание обозначения точки на местности (при наличии) |
| | X | Y | | | |
| 1 | 2 | 3 | 4 | 5 | 6 |
| 1 | 361650.52 | 4305277.55 | Картометрический метод | 2.50 | – |
| 2 | 361660.08 | 4305277.53 | Картометрический метод | 2.50 | – |
| 3 | 361666.49 | 4305265.22 | Картометрический метод | 2.50 | – |
| 4 | 361663.75 | 4305258.81 | Картометрический метод | 2.50 | – |
| 5 | 361652.45 | 4305248.94 | Картометрический метод | 2.50 | – |
| 6 | 361664.30 | 4305140.96 | Картометрический метод | 2.50 | – |
| 7 | 361633.80 | 4305116.02 | Картометрический метод | 2.50 | – |
| 8 | 361630.20 | 4305115.88 | Картометрический метод | 2.50 | – |
| 9 | 361613.75 | 4305137.49 | Картометрический метод | 2.50 | – |
| 10 | 361615.34 | 4305138.72 | Картометрический метод | 2.50 | – |
| 11 | 361614.12 | 4305140.31 | Картометрический метод | 2.50 | – |
| 12 | 361612.54 | 4305139.08 | Картометрический метод | 2.50 | – |
| 13 | 361602.99 | 4305151.64 | Картометрический метод | 2.50 | – |
| 14 | 361554.74 | 4305214.67 | Картометрический метод | 2.50 | – |
| 15 | 361544.67 | 4305227.78 | Картометрический метод | 2.50 | – |
| 16 | 361545.65 | 4305228.49 | Картометрический метод | 2.50 | – |
| 17 | 361591.36 | 4305250.81 | Картометрический метод | 2.50 | – |
| 18 | 361600.32 | 4305255.08 | Картометрический метод | 2.50 | – |
| 19 | 361631.82 | 4305262.91 | Картометрический метод | 2.50 | – |
| 1 | 361650.52 | 4305277.55 | Картометрический метод | 2.50 | – |
| 3. Сведения о характерных точках части (частей) границы объекта | | | | | |
| Обозначение характерных точек части границы | Координаты, м | | Метод определения координат характерной точки | Средняя квадратическая погрешность положения характерной точки ($M_t$), м | Описание обозначения точки на местности (при наличии) |
| | X | Y | | | |
| 1 | 2 | 3 | 4 | 5 | 6 |
| – | – | – | – | – | – |

**ТЕКСТОВОЕ ОПИСАНИЕ**
местоположения границ населенных пунктов, территориальных зон

| Прохождение границы | | Описание прохождения границы |
|---|---|---|
| от точки | до точки | |
| 1 | 2 | 3 |
| – | – | – |

Граница территориальной зоны объектов производственной деятельности, энергетики и связи в границах с. Моряковский Затон подзоны П1-1 Моряковского сельского поселения
(наименование объекта, местоположение границ которого описано (далее - объект)

Раздел 1

| Сведения об объекте | | |
|---|---|---|
| № п/п | Характеристики объекта | Описание характеристик |
| 1 | 2 | 3 |
| 1 | Местоположение объекта | Томская область, Томский район, Моряковское сельское поселение |
| 2 | Площадь объекта +/- величина погрешности определения площади (Р+/- Дельта Р) | 724388 кв.м ± 7447.21 кв.м |
| 3 | Иные характеристики объекта | – |

## Раздел 2

| Сведения о местоположении границ объекта | | | | | |
|---|---|---|---|---|---|
| 1. Система координат МСК-70, зона 4 | | | | | |
| 2. Сведения о характерных точках границ объекта | | | | | |
| Обозначение характерных точек границ | Координаты, м | | Метод определения координат характерной точки | Средняя квадратическая погрешность положения характерной точки ($M_t$), м | Описание обозначения точки на местности (при наличии) |
| | X | Y | | | |
| 1 | 2 | 3 | 4 | 5 | 6 |
| Зона1(1) | – | – | – | – | – |
| 1 | 373976.04 | 4304396.29 | Картометрический метод | 2.50 | – |
| 2 | 374337.35 | 4304070.15 | Картометрический метод | 2.50 | – |
| 3 | 373996.22 | 4303717.55 | Картометрический метод | 2.50 | – |
| 4 | 373930.42 | 4303687.47 | Картометрический метод | 2.50 | – |
| 5 | 373696.05 | 4303934.10 | Картометрический метод | 2.50 | – |
| 6 | 373739.89 | 4304160.18 | Картометрический метод | 2.50 | – |
| 1 | 373976.04 | 4304396.29 | Картометрический метод | 2.50 | – |
| Зона1(2) | – | – | – | – | – |
| 7 | 374124.08 | 4304543.78 | Картометрический метод | 2.50 | – |
| 8 | 374446.60 | 4304225.92 | Картометрический метод | 2.50 | – |
| 9 | 374341.47 | 4304075.19 | Картометрический метод | 2.50 | – |
| 10 | 373980.66 | 4304400.90 | Картометрический метод | 2.50 | – |
| 7 | 374124.08 | 4304543.78 | Картометрический метод | 2.50 | – |
| Зона1(3) | – | – | – | – | – |
| 11 | 373723.62 | 4304644.49 | Картометрический метод | 2.50 | – |
| 12 | 373971.31 | 4304400.76 | Картометрический метод | 2.50 | – |
| 13 | 373735.82 | 4304165.31 | Картометрический метод | 2.50 | – |
| 14 | 373390.71 | 4304235.00 | Картометрический метод | 2.50 | – |
| 15 | 373400.41 | 4304288.56 | Картометрический метод | 2.50 | – |
| 16 | 373464.06 | 4304476.07 | Картометрический метод | 2.50 | – |
| 17 | 373494.55 | 4304488.55 | Картометрический метод | 2.50 | – |
| 18 | 373649.57 | 4304546.20 | Картометрический метод | 2.50 | – |
| 19 | 373672.72 | 4304565.54 | Картометрический метод | 2.50 | – |
| 11 | 373723.62 | 4304644.49 | Картометрический метод | 2.50 | – |
| Зона1(4) | – | – | – | – | – |
| 20 | 373578.14 | 4304786.63 | Картометрический метод | 2.50 | – |

| | | | | | |
|---|---|---|---|---|---|
| 21 | 373716.33 | 4304651.65 | Картометрический метод | 2.50 | – |
| 22 | 373665.14 | 4304572.24 | Картометрический метод | 2.50 | – |
| 23 | 373644.47 | 4304554.98 | Картометрический метод | 2.50 | – |
| 24 | 373490.97 | 4304497.89 | Картометрический метод | 2.50 | – |
| 25 | 373468.33 | 4304488.94 | Картометрический метод | 2.50 | – |
| 26 | 373525.61 | 4304634.10 | Картометрический метод | 2.50 | – |
| 20 | 373578.14 | 4304786.63 | Картометрический метод | 2.50 | – |
| Зона1(5) | – | – | – | – | – |
| 27 | 373948.85 | 4305170.27 | Картометрический метод | 2.50 | – |
| 28 | 374124.77 | 4305106.93 | Картометрический метод | 2.50 | – |
| 29 | 374119.57 | 4305076.59 | Картометрический метод | 2.50 | – |
| 30 | 374115.04 | 4305046.15 | Картометрический метод | 2.50 | – |
| 31 | 374111.20 | 4305015.62 | Картометрический метод | 2.50 | – |
| 32 | 374108.04 | 4304985.00 | Картометрический метод | 2.50 | – |
| 33 | 374105.57 | 4304954.32 | Картометрический метод | 2.50 | – |
| 34 | 374103.77 | 4304923.60 | Картометрический метод | 2.50 | – |
| 35 | 374102.67 | 4304892.84 | Картометрический метод | 2.50 | – |
| 36 | 374102.25 | 4304862.07 | Картометрический метод | 2.50 | – |
| 37 | 374102.52 | 4304831.29 | Картометрический метод | 2.50 | – |
| 38 | 374103.48 | 4304800.53 | Картометрический метод | 2.50 | – |
| 39 | 374105.12 | 4304769.79 | Картометрический метод | 2.50 | – |
| 40 | 374107.45 | 4304739.10 | Картометрический метод | 2.50 | – |
| 41 | 374124.09 | 4304552.88 | Картометрический метод | 2.50 | – |
| 42 | 373975.92 | 4304405.36 | Картометрический метод | 2.50 | – |
| 43 | 373728.38 | 4304648.94 | Картометрический метод | 2.50 | – |
| 44 | 373793.13 | 4304686.93 | Картометрический метод | 2.50 | – |
| 45 | 373801.63 | 4304700.58 | Картометрический метод | 2.50 | – |
| 46 | 373814.82 | 4304749.88 | Картометрический метод | 2.50 | – |
| 47 | 373817.29 | 4304787.13 | Картометрический метод | 2.50 | – |
| 48 | 373834.31 | 4304832.85 | Картометрический метод | 2.50 | – |
| 49 | 373842.84 | 4304870.94 | Картометрический метод | 2.50 | – |
| 50 | 373845.96 | 4304922.32 | Картометрический метод | 2.50 | – |
| 51 | 373875.11 | 4304983.96 | Картометрический метод | 2.50 | – |
| 52 | 373921.34 | 4305075.74 | Картометрический метод | 2.50 | – |
| 53 | 373932.57 | 4305111.70 | Картометрический | 2.50 | – |

| | | | | | |
|---|---|---|---|---|---|
| | | | метод | | |
| 54 | 373945.64 | 4305161.29 | Картометрический метод | 2.50 | – |
| 27 | 373948.85 | 4305170.27 | Картометрический метод | 2.50 | – |
| Зона1(6) | – | – | – | – | – |
| 55 | 373589.08 | 4305208.07 | Картометрический метод | 2.50 | – |
| 56 | 373643.08 | 4305194.23 | Картометрический метод | 2.50 | – |
| 57 | 373674.46 | 4305175.53 | Картометрический метод | 2.50 | – |
| 58 | 373705.33 | 4305148.83 | Картометрический метод | 2.50 | – |
| 59 | 373682.13 | 4305100.94 | Картометрический метод | 2.50 | – |
| 60 | 373671.08 | 4305104.07 | Картометрический метод | 2.50 | – |
| 61 | 373593.66 | 4305127.20 | Картометрический метод | 2.50 | – |
| 62 | 373595.22 | 4305142.57 | Картометрический метод | 2.50 | – |
| 63 | 373594.69 | 4305161.97 | Картометрический метод | 2.50 | – |
| 64 | 373594.69 | 4305190.91 | Картометрический метод | 2.50 | – |
| 55 | 373589.08 | 4305208.07 | Картометрический метод | 2.50 | – |

3. Сведения о характерных точках части (частей) границы объекта

| Обозначение характерных точек части границы | Координаты, м | | Метод определения координат характерной точки | Средняя квадратическая погрешность положения характерной точки ($M_t$), м | Описание обозначения точки на местности (при наличии) |
|---|---|---|---|---|---|
| | X | Y | | | |
| 1 | 2 | 3 | 4 | 5 | 6 |
| – | – | – | – | – | – |

**ТЕКСТОВОЕ ОПИСАНИЕ**

местоположения границ населенных пунктов, территориальных зон

| Прохождение границы | | Описание прохождения границы |
|---|---|---|
| от точки | до точки | |
| 1 | 2 | 3 |
| – | – | – |

Граница территориальной зоны объектов производственной деятельности, энергетики и связи в границах с. Моряковский Затон подзоны П1-2 Моряковского сельского поселения
(наименование объекта, местоположение границ которого описано (далее - объект)

Раздел 1

| Сведения об объекте | | |
|---|---|---|
| № п/п | Характеристики объекта | Описание характеристик |
| 1 | 2 | 3 |
| 1 | Местоположение объекта | Томская область, Томский район, Моряковское сельское поселение |
| 2 | Площадь объекта +/- величина погрешности определения площади (Р+/- Дельта Р) | 41020 кв.м ± 1772.17 кв.м |
| 3 | Иные характеристики объекта | – |

## Раздел 2

| Сведения о местоположении границ объекта | | | | | |
|---|---|---|---|---|---|
| 1. Система координат МСК-70, зона 4 | | | | | |
| 2. Сведения о характерных точках границ объекта | | | | | |
| Обозначение характерных точек границ | Координаты, м | | Метод определения координат характерной точки | Средняя квадратическая погрешность положения характерной точки ($M_t$), м | Описание обозначения точки на местности (при наличии) |
| | X | Y | | | |
| 1 | 2 | 3 | 4 | 5 | 6 |
| Зона1(1) | – | – | – | – | – |
| 1 | 374375.66 | 4306525.08 | Картометрический метод | 2.50 | – |
| 2 | 374407.80 | 4306521.98 | Картометрический метод | 2.50 | – |
| 3 | 374479.99 | 4306508.68 | Картометрический метод | 2.50 | – |
| 4 | 374466.34 | 4306396.23 | Картометрический метод | 2.50 | – |
| 5 | 374254.12 | 4306421.62 | Картометрический метод | 2.50 | – |
| 6 | 374253.19 | 4306421.71 | Картометрический метод | 2.50 | – |
| 7 | 374262.42 | 4306500.19 | Картометрический метод | 2.50 | – |
| 8 | 374302.19 | 4306508.82 | Картометрический метод | 2.50 | – |
| 9 | 374339.21 | 4306520.94 | Картометрический метод | 2.50 | – |
| 10 | 374358.23 | 4306523.99 | Картометрический метод | 2.50 | – |
| 1 | 374375.66 | 4306525.08 | Картометрический метод | 2.50 | – |
| Зона1(2) | – | – | – | – | – |
| 11 | 374293.55 | 4306594.39 | Картометрический метод | 2.50 | – |
| 12 | 374472.50 | 4306562.34 | Картометрический метод | 2.50 | – |
| 13 | 374535.26 | 4306544.03 | Картометрический метод | 2.50 | – |
| 14 | 374607.41 | 4306534.81 | Картометрический метод | 2.50 | – |
| 15 | 374604.53 | 4306495.69 | Картометрический метод | 2.50 | – |
| 16 | 374602.01 | 4306496.36 | Картометрический метод | 2.50 | – |
| 17 | 374409.18 | 4306531.90 | Картометрический метод | 2.50 | – |
| 18 | 374375.82 | 4306535.12 | Картометрический метод | 2.50 | – |
| 19 | 374357.13 | 4306533.95 | Картометрический метод | 2.50 | – |
| 20 | 374336.85 | 4306530.68 | Картометрический метод | 2.50 | – |
| 21 | 374299.33 | 4306518.40 | Картометрический метод | 2.50 | – |
| 22 | 374245.64 | 4306502.21 | Картометрический метод | 2.50 | – |
| 23 | 374246.38 | 4306511.56 | Картометрический метод | 2.50 | – |

| | | | | | |
|---|---|---|---|---|---|
| 24 | 374247.41 | 4306551.84 | Картометрический метод | 2.50 | – |
| 25 | 374247.41 | 4306568.83 | Картометрический метод | 2.50 | – |
| 26 | 374240.83 | 4306587.26 | Картометрический метод | 2.50 | – |
| 27 | 374261.10 | 4306590.61 | Картометрический метод | 2.50 | – |
| 11 | 374293.55 | 4306594.39 | Картометрический метод | 2.50 | – |

3. Сведения о характерных точках части (частей) границы объекта

| Обозначение характерных точек части границы | Координаты, м | | Метод определения координат характерной точки | Средняя квадратическая погрешность положения характерной точки ($M_t$), м | Описание обозначения точки на местности (при наличии) |
|---|---|---|---|---|---|
| | X | Y | | | |
| 1 | 2 | 3 | 4 | 5 | 6 |
| – | – | – | – | – | – |

**ТЕКСТОВОЕ ОПИСАНИЕ**

местоположения границ населенных пунктов, территориальных зон

| Прохождение границы | | Описание прохождения границы |
|---|---|---|
| от точки | до точки | |
| 1 | 2 | 3 |
| – | – | – |

Граница территориальной зоны объектов производственной деятельности, энергетики и связи в границах с. Моряковский Затон подзоны П1-3 Моряковского сельского поселения
(наименование объекта, местоположение границ которого описано (далее - объект)

Раздел 1

| Сведения об объекте | | |
|---|---|---|
| № п/п | Характеристики объекта | Описание характеристик |
| 1 | 2 | 3 |
| 1 | Местоположение объекта | Томская область, Томский район, Моряковское сельское поселение |
| 2 | Площадь объекта +/- величина погрешности определения площади (Р+/- Дельта Р) | 232897 кв.м ± 4222.69 кв.м |
| 3 | Иные характеристики объекта | – |

## Раздел 2

| Сведения о местоположении границ объекта | | | | | |
|---|---|---|---|---|---|
| 1. Система координат МСК-70, зона 4 | | | | | |
| 2. Сведения о характерных точках границ объекта | | | | | |
| Обозначение характерных точек границ | Координаты, м | | Метод определения координат характерной точки | Средняя квадратическая погрешность положения характерной точки ($M_t$), м | Описание обозначения точки на местности (при наличии) |
| | X | Y | | | |
| 1 | 2 | 3 | 4 | 5 | 6 |
| Зона1(1) | – | – | – | – | – |
| 1 | 373237.75 | 4306731.67 | Картометрический метод | 2.50 | – |
| 2 | 373248.54 | 4306727.02 | Картометрический метод | 2.50 | – |
| 3 | 373269.72 | 4306721.98 | Картометрический метод | 2.50 | – |
| 4 | 373269.26 | 4306715.57 | Картометрический метод | 2.50 | – |
| 5 | 373269.18 | 4306714.23 | Картометрический метод | 2.50 | – |
| 6 | 373267.16 | 4306679.02 | Картометрический метод | 2.50 | – |
| 7 | 373267.06 | 4306676.42 | Картометрический метод | 2.50 | – |
| 8 | 373229.85 | 4306677.31 | Картометрический метод | 2.50 | – |
| 9 | 373235.44 | 4306715.77 | Картометрический метод | 2.50 | – |
| 1 | 373237.75 | 4306731.67 | Картометрический метод | 2.50 | – |
| Зона1(2) | – | – | – | – | – |
| 10 | 372639.56 | 4306989.00 | Картометрический метод | 2.50 | – |
| 11 | 372698.84 | 4306977.72 | Картометрический метод | 2.50 | – |
| 12 | 372764.02 | 4306969.33 | Картометрический метод | 2.50 | – |
| 13 | 372883.85 | 4306965.31 | Картометрический метод | 2.50 | – |
| 14 | 373065.09 | 4306935.98 | Картометрический метод | 2.50 | – |
| 15 | 373127.25 | 4306923.16 | Картометрический метод | 2.50 | – |
| 16 | 373198.22 | 4306910.51 | Картометрический метод | 2.50 | – |
| 17 | 373217.29 | 4306905.80 | Картометрический метод | 2.50 | – |
| 18 | 373330.95 | 4306877.72 | Картометрический метод | 2.50 | – |
| 19 | 373361.90 | 4306840.21 | Картометрический метод | 2.50 | – |
| 20 | 373464.19 | 4306810.60 | Картометрический метод | 2.50 | – |
| 21 | 373476.46 | 4306823.00 | Картометрический метод | 2.50 | – |
| 22 | 373578.79 | 4306813.27 | Картометрический метод | 2.50 | – |
| 23 | 373603.56 | 4306789.06 | Картометрический метод | 2.50 | – |

| | | | | | |
|---|---|---|---|---|---|
| 24 | 373670.89 | 4306773.28 | Картометрический метод | 2.50 | – |
| 25 | 373705.82 | 4306736.81 | Картометрический метод | 2.50 | – |
| 26 | 373900.80 | 4306671.58 | Картометрический метод | 2.50 | – |
| 27 | 373995.40 | 4306651.80 | Картометрический метод | 2.50 | – |
| 28 | 374007.56 | 4306642.07 | Картометрический метод | 2.50 | – |
| 29 | 374032.92 | 4306637.95 | Картометрический метод | 2.50 | – |
| 30 | 374089.71 | 4306619.02 | Картометрический метод | 2.50 | – |
| 31 | 374145.01 | 4306613.46 | Картометрический метод | 2.50 | – |
| 32 | 374144.17 | 4306582.49 | Картометрический метод | 2.50 | – |
| 33 | 374144.04 | 4306581.37 | Картометрический метод | 2.50 | – |
| 34 | 374143.71 | 4306566.21 | Картометрический метод | 2.50 | – |
| 35 | 374136.16 | 4306520.37 | Картометрический метод | 2.50 | – |
| 36 | 374136.61 | 4306499.09 | Картометрический метод | 2.50 | – |
| 37 | 374134.59 | 4306454.76 | Картометрический метод | 2.50 | – |
| 38 | 374123.05 | 4306446.08 | Картометрический метод | 2.50 | – |
| 39 | 374103.30 | 4306442.19 | Картометрический метод | 2.50 | – |
| 40 | 374076.70 | 4306440.90 | Картометрический метод | 2.50 | – |
| 41 | 374077.22 | 4306447.74 | Картометрический метод | 2.50 | – |
| 42 | 373973.77 | 4306452.26 | Картометрический метод | 2.50 | – |
| 43 | 373889.76 | 4306455.93 | Картометрический метод | 2.50 | – |
| 44 | 373889.37 | 4306449.90 | Картометрический метод | 2.50 | – |
| 45 | 373874.73 | 4306451.30 | Картометрический метод | 2.50 | – |
| 46 | 373843.77 | 4306453.66 | Картометрический метод | 2.50 | – |
| 47 | 373814.09 | 4306455.94 | Картометрический метод | 2.50 | – |
| 48 | 373777.48 | 4306455.48 | Картометрический метод | 2.50 | – |
| 49 | 373756.75 | 4306450.24 | Картометрический метод | 2.50 | – |
| 50 | 373742.78 | 4306439.89 | Картометрический метод | 2.50 | – |
| 51 | 373736.38 | 4306426.72 | Картометрический метод | 2.50 | – |
| 52 | 373733.07 | 4306425.92 | Картометрический метод | 2.50 | – |
| 53 | 373732.56 | 4306458.91 | Картометрический метод | 2.50 | – |
| 54 | 373731.79 | 4306477.80 | Картометрический метод | 2.50 | – |
| 55 | 373731.72 | 4306481.80 | Картометрический метод | 2.50 | – |
| 56 | 373731.83 | 4306484.69 | Картометрический метод | 2.50 | – |
| 57 | 373645.24 | 4306489.55 | Картометрический метод | 2.50 | – |

| | | | | | |
|---|---|---|---|---|---|
| 58 | 373645.85 | 4306502.39 | Картометрический метод | 2.50 | – |
| 59 | 373645.59 | 4306503.96 | Картометрический метод | 2.50 | – |
| 60 | 373641.66 | 4306504.19 | Картометрический метод | 2.50 | – |
| 61 | 373642.79 | 4306517.63 | Картометрический метод | 2.50 | – |
| 62 | 373650.00 | 4306517.21 | Картометрический метод | 2.50 | – |
| 63 | 373653.26 | 4306519.77 | Картометрический метод | 2.50 | – |
| 64 | 373655.21 | 4306535.50 | Картометрический метод | 2.50 | – |
| 65 | 373656.21 | 4306550.73 | Картометрический метод | 2.50 | – |
| 66 | 373656.00 | 4306562.61 | Картометрический метод | 2.50 | – |
| 67 | 373657.13 | 4306574.65 | Картометрический метод | 2.50 | – |
| 68 | 373656.73 | 4306604.91 | Картометрический метод | 2.50 | – |
| 69 | 373651.13 | 4306616.05 | Картометрический метод | 2.50 | – |
| 70 | 373643.32 | 4306626.26 | Картометрический метод | 2.50 | – |
| 71 | 373643.00 | 4306640.89 | Картометрический метод | 2.50 | – |
| 72 | 373625.77 | 4306642.99 | Картометрический метод | 2.50 | – |
| 73 | 373626.19 | 4306651.91 | Картометрический метод | 2.50 | – |
| 74 | 373584.87 | 4306654.21 | Картометрический метод | 2.50 | – |
| 75 | 373521.55 | 4306657.73 | Картометрический метод | 2.50 | – |
| 76 | 373502.48 | 4306651.34 | Картометрический метод | 2.50 | – |
| 77 | 373465.03 | 4306653.30 | Картометрический метод | 2.50 | – |
| 78 | 373439.38 | 4306662.03 | Картометрический метод | 2.50 | – |
| 79 | 373442.69 | 4306715.59 | Картометрический метод | 2.50 | – |
| 80 | 373444.48 | 4306745.51 | Картометрический метод | 2.50 | – |
| 81 | 373429.27 | 4306785.17 | Картометрический метод | 2.50 | – |
| 82 | 373432.13 | 4306805.20 | Картометрический метод | 2.50 | – |
| 83 | 373357.13 | 4306817.40 | Картометрический метод | 2.50 | – |
| 84 | 373349.13 | 4306800.31 | Картометрический метод | 2.50 | – |
| 85 | 373340.52 | 4306761.20 | Картометрический метод | 2.50 | – |
| 86 | 373269.51 | 4306783.79 | Картометрический метод | 2.50 | – |
| 87 | 373264.01 | 4306785.49 | Картометрический метод | 2.50 | – |
| 88 | 373244.31 | 4306813.33 | Картометрический метод | 2.50 | – |
| 89 | 373239.09 | 4306836.24 | Картометрический метод | 2.50 | – |
| 90 | 373223.05 | 4306846.84 | Картометрический метод | 2.50 | – |
| 91 | 373160.91 | 4306837.50 | Картометрический метод | 2.50 | – |

| | | | | | |
|---|---|---|---|---|---|
| 92 | 373132.15 | 4306843.61 | Картометрический метод | 2.50 | – |
| 93 | 373099.92 | 4306836.30 | Картометрический метод | 2.50 | – |
| 94 | 373029.48 | 4306845.37 | Картометрический метод | 2.50 | – |
| 95 | 373015.08 | 4306877.05 | Картометрический метод | 2.50 | – |
| 96 | 372975.46 | 4306884.29 | Картометрический метод | 2.50 | – |
| 97 | 372946.91 | 4306906.75 | Картометрический метод | 2.50 | – |
| 98 | 372909.89 | 4306908.06 | Картометрический метод | 2.50 | – |
| 99 | 372841.41 | 4306910.52 | Картометрический метод | 2.50 | – |
| 100 | 372762.76 | 4306913.32 | Картометрический метод | 2.50 | – |
| 101 | 372677.58 | 4306886.41 | Картометрический метод | 2.50 | – |
| 102 | 372685.75 | 4306832.98 | Картометрический метод | 2.50 | – |
| 103 | 372774.12 | 4306838.23 | Картометрический метод | 2.50 | – |
| 104 | 372851.76 | 4306831.01 | Картометрический метод | 2.50 | – |
| 105 | 372852.09 | 4306826.89 | Картометрический метод | 2.50 | – |
| 106 | 372843.34 | 4306781.81 | Картометрический метод | 2.50 | – |
| 107 | 372820.07 | 4306780.60 | Картометрический метод | 2.50 | – |
| 108 | 372802.45 | 4306778.78 | Картометрический метод | 2.50 | – |
| 109 | 372750.68 | 4306780.07 | Картометрический метод | 2.50 | – |
| 110 | 372683.93 | 4306777.06 | Картометрический метод | 2.50 | – |
| 111 | 372665.90 | 4306774.72 | Картометрический метод | 2.50 | – |
| 112 | 372646.19 | 4306773.33 | Картометрический метод | 2.50 | – |
| 113 | 372561.62 | 4306750.23 | Картометрический метод | 2.50 | – |
| 114 | 372543.77 | 4306752.85 | Картометрический метод | 2.50 | – |
| 115 | 372536.06 | 4306771.18 | Картометрический метод | 2.50 | – |
| 116 | 372532.49 | 4306793.95 | Картометрический метод | 2.50 | – |
| 117 | 372547.17 | 4306808.10 | Картометрический метод | 2.50 | – |
| 118 | 372551.45 | 4306818.31 | Картометрический метод | 2.50 | – |
| 119 | 372558.28 | 4306836.58 | Картометрический метод | 2.50 | – |
| 120 | 372559.59 | 4306840.83 | Картометрический метод | 2.50 | – |
| 121 | 372560.95 | 4306844.55 | Картометрический метод | 2.50 | – |
| 122 | 372562.79 | 4306848.10 | Картометрический метод | 2.50 | – |
| 123 | 372550.41 | 4306858.72 | Картометрический метод | 2.50 | – |
| 124 | 372528.87 | 4306874.08 | Картометрический метод | 2.50 | – |
| 125 | 372527.47 | 4306879.75 | Картометрический метод | 2.50 | – |

| | | | | | |
|---|---|---|---|---|---|
| 126 | 372533.09 | 4306896.21 | Картометрический метод | 2.50 | – |
| 127 | 372540.26 | 4306908.53 | Картометрический метод | 2.50 | – |
| 128 | 372572.24 | 4306949.83 | Картометрический метод | 2.50 | – |
| 10 | 372639.56 | 4306989.00 | Картометрический метод | 2.50 | – |

3. Сведения о характерных точках части (частей) границы объекта

| Обозначение характерных точек части границы | Координаты, м | | Метод определения координат характерной точки | Средняя квадратическая погрешность положения характерной точки ($M_t$), м | Описание обозначения точки на местности (при наличии) |
|---|---|---|---|---|---|
| | X | Y | | | |
| 1 | 2 | 3 | 4 | 5 | 6 |
| – | – | – | – | – | – |

**ТЕКСТОВОЕ ОПИСАНИЕ**

местоположения границ населенных пунктов, территориальных зон

| Прохождение границы | | Описание прохождения границы |
|---|---|---|
| от точки | до точки | |
| 1 | 2 | 3 |
| – | – | – |

Граница территориальной зоны объектов производственной деятельности, энергетики и связи в границах с. Моряковский Затон подзоны П1-4 Моряковского сельского поселения
(наименование объекта, местоположение границ которого описано (далее - объект)

Раздел 1

| Сведения об объекте | | |
|---|---|---|
| № п/п | Характеристики объекта | Описание характеристик |
| 1 | 2 | 3 |
| 1 | Местоположение объекта | Томская область, Томский район, Моряковское сельское поселение |
| 2 | Площадь объекта +/- величина погрешности определения площади (Р+/- Дельта Р) | 73577 кв.м ± 2373,44 кв.м |
| 3 | Иные характеристики объекта | – |

## Раздел 2

| Сведения о местоположении границ объекта | | | | | |
|---|---|---|---|---|---|
| 1. Система координат МСК-70, зона 4 | | | | | |
| 2. Сведения о характерных точках границ объекта | | | | | |
| Обозначение характерных точек границ | Координаты, м | | Метод определения координат характерной точки | Средняя квадратическая погрешность положения характерной точки ($M_t$), м | Описание обозначения точки на местности (при наличии) |
| | X | Y | | | |
| 1 | 2 | 3 | 4 | 5 | 6 |
| Зона1(1) | – | – | – | – | – |
| 1 | 372243.54 | 4304899.29 | Картометрический метод | 2.50 | – |
| 2 | 372380.71 | 4304770.39 | Картометрический метод | 2.50 | – |
| 3 | 372232.40 | 4304699.50 | Картометрический метод | 2.50 | – |
| 4 | 372213.40 | 4304678.58 | Картометрический метод | 2.50 | – |
| 5 | 372160.76 | 4304729.41 | Картометрический метод | 2.50 | – |
| 6 | 372179.43 | 4304751.18 | Картометрический метод | 2.50 | – |
| 1 | 372243.54 | 4304899.29 | Картометрический метод | 2.50 | – |
| Зона1(2) | – | – | – | – | – |
| 7 | 371190.02 | 4305738.53 | Картометрический метод | 2.50 | – |
| 8 | 371282.29 | 4305658.36 | Картометрический метод | 2.50 | – |
| 9 | 371311.24 | 4305633.20 | Картометрический метод | 2.50 | – |
| 10 | 371430.82 | 4305524.58 | Картометрический метод | 2.50 | – |
| 11 | 371373.69 | 4305461.64 | Картометрический метод | 2.50 | – |
| 12 | 371359.05 | 4305446.05 | Картометрический метод | 2.50 | – |
| 13 | 371211.68 | 4305579.05 | Картометрический метод | 2.50 | – |
| 14 | 371130.99 | 4305651.26 | Картометрический метод | 2.50 | – |
| 15 | 371090.66 | 4305688.02 | Картометрический метод | 2.50 | – |
| 16 | 371105.30 | 4305704.13 | Картометрический метод | 2.50 | – |
| 17 | 371133.07 | 4305734.04 | Картометрический метод | 2.50 | – |
| 7 | 371190.02 | 4305738.53 | Картометрический метод | 2.50 | – |
| Зона1(3) | – | – | – | – | – |
| 18 | 371318.22 | 4305952.77 | Картометрический метод | 2.50 | – |
| 19 | 371322.18 | 4305893.25 | Картометрический метод | 2.50 | – |
| 20 | 371149.48 | 4305831.18 | Картометрический метод | 2.50 | – |
| 21 | 371131.45 | 4305871.36 | Картометрический метод | 2.50 | – |
| 22 | 371163.97 | 4305887.01 | Картометрический | 2.50 | – |

| | | | | | |
|---|---|---|---|---|---|
| | | | метод | | |
| 23 | 371241.65 | 4305920.22 | Картометрический метод | 2.50 | – |
| 24 | 371302.75 | 4305945.80 | Картометрический метод | 2.50 | – |
| 18 | 371318.22 | 4305952.77 | Картометрический метод | 2.50 | – |
| Зона1(4) | – | – | – | – | – |
| 25 | 371391.41 | 4305987.77 | Картометрический метод | 2.50 | – |
| 26 | 371394.98 | 4305918.83 | Картометрический метод | 2.50 | – |
| 27 | 371331.92 | 4305897.61 | Картометрический метод | 2.50 | – |
| 28 | 371327.94 | 4305957.19 | Картометрический метод | 2.50 | – |
| 29 | 371351.27 | 4305967.83 | Картометрический метод | 2.50 | – |
| 25 | 371391.41 | 4305987.77 | Картометрический метод | 2.50 | – |

3. Сведения о характерных точках части (частей) границы объекта

| Обозначение характерных точек части границы | Координаты, м | | Метод определения координат характерной точки | Средняя квадратическая погрешность положения характерной точки ($M_t$), м | Описание обозначения точки на местности (при наличии) |
|---|---|---|---|---|---|
| | X | Y | | | |
| 1 | 2 | 3 | 4 | 5 | 6 |
| – | – | – | – | – | – |

**ТЕКСТОВОЕ ОПИСАНИЕ**

местоположения границ населенных пунктов, территориальных зон

| Прохождение границы | | Описание прохождения границы |
|---|---|---|
| от точки | до точки | |
| 1 | 2 | 3 |
| – | – | – |

Граница территориальной зоны объектов производственной деятельности, энергетики и связи в границах д. Губино подзоны П1-5 Моряковского сельского поселения
(наименование объекта, местоположение границ которого описано (далее - объект)

Раздел 1

| Сведения об объекте | | |
|---|---|---|
| № п/п | Характеристики объекта | Описание характеристик |
| 1 | 2 | 3 |
| 1 | Местоположение объекта | Томская область, Томский район, Моряковское сельское поселение |
| 2 | Площадь объекта +/- величина погрешности определения площади (Р+/- Дельта Р) | 21222 кв.м ± 1274.69 кв.м |
| 3 | Иные характеристики объекта | – |

## Раздел 2

| Сведения о местоположении границ объекта | | | | | |
|---|---|---|---|---|---|
| 1. Система координат МСК-70, зона 4 | | | | | |
| 2. Сведения о характерных точках границ объекта | | | | | |
| Обозначение характерных точек границ | Координаты, м | | Метод определения координат характерной точки | Средняя квадратическая погрешность положения характерной точки ($M_t$), м | Описание обозначения точки на местности (при наличии) |
| | X | Y | | | |
| 1 | 2 | 3 | 4 | 5 | 6 |
| 1 | 361306.00 | 4305197.21 | Картометрический метод | 2.50 | – |
| 2 | 361340.46 | 4305140.30 | Картометрический метод | 2.50 | – |
| 3 | 361337.10 | 4305138.47 | Картометрический метод | 2.50 | – |
| 4 | 361344.11 | 4305126.19 | Картометрический метод | 2.50 | – |
| 5 | 361359.57 | 4305115.03 | Картометрический метод | 2.50 | – |
| 6 | 361346.95 | 4305098.35 | Картометрический метод | 2.50 | – |
| 7 | 361339.93 | 4305049.16 | Картометрический метод | 2.50 | – |
| 8 | 361338.32 | 4305028.71 | Картометрический метод | 2.50 | – |
| 9 | 361318.46 | 4305024.30 | Картометрический метод | 2.50 | – |
| 10 | 361328.18 | 4304982.63 | Картометрический метод | 2.50 | – |
| 11 | 361340.51 | 4304919.65 | Картометрический метод | 2.50 | – |
| 12 | 361342.68 | 4304907.79 | Картометрический метод | 2.50 | – |
| 13 | 361291.08 | 4304900.36 | Картометрический метод | 2.50 | – |
| 14 | 361281.49 | 4304939.96 | Картометрический метод | 2.50 | – |
| 15 | 361277.92 | 4304961.83 | Картометрический метод | 2.50 | – |
| 16 | 361272.11 | 4304988.29 | Картометрический метод | 2.50 | – |
| 17 | 361269.12 | 4305002.61 | Картометрический метод | 2.50 | – |
| 18 | 361290.61 | 4305023.33 | Картометрический метод | 2.50 | – |
| 19 | 361262.15 | 4305083.27 | Картометрический метод | 2.50 | – |
| 20 | 361235.36 | 4305083.49 | Картометрический метод | 2.50 | – |
| 21 | 361202.26 | 4305137.81 | Картометрический метод | 2.50 | – |
| 1 | 361306.00 | 4305197.21 | Картометрический метод | 2.50 | – |
| 3. Сведения о характерных точках части (частей) границы объекта | | | | | |
| Обозначение характерных точек части границы | Координаты, м | | Метод определения координат характерной точки | Средняя квадратическая погрешность положения | Описание обозначения точки на |
| | X | Y | | | |

| | | | | характерной точки ($M_i$), м | местности (при наличии) |
|---|---|---|---|---|---|
| 1 | 2 | 3 | 4 | 5 | 6 |
| – | – | – | – | – | – |

**ТЕКСТОВОЕ ОПИСАНИЕ**

местоположения границ населенных пунктов, территориальных зон

| Прохождение границы | | Описание прохождения границы |
|---|---|---|
| от точки | до точки | |
| 1 | 2 | 3 |
| – | – | – |

Граница территориальной зоны объектов производственной деятельности, энергетики и связи в границах д. Губино подзоны П1-6 Моряковского сельского поселения
(наименование объекта, местоположение границ которого описано (далее - объект)

Раздел 1

| Сведения об объекте | | |
|---|---|---|
| № п/п | Характеристики объекта | Описание характеристик |
| 1 | 2 | 3 |
| 1 | Местоположение объекта | Томская область, Томский район, Моряковское сельское поселение |
| 2 | Площадь объекта +/- величина погрешности определения площади (Р+/- Дельта Р) | 51688 кв.м ± 1989.32 кв.м |
| 3 | Иные характеристики объекта | – |

## Раздел 2

| Сведения о местоположении границ объекта | | | | | |
|---|---|---|---|---|---|
| 1. Система координат МСК-70, зона 4 | | | | | |
| 2. Сведения о характерных точках границ объекта | | | | | |
| Обозначение характерных точек границ | Координаты, м | | Метод определения координат характерной точки | Средняя квадратическая погрешность положения характерной точки ($M_t$), м | Описание обозначения точки на местности (при наличии) |
| | X | Y | | | |
| 1 | 2 | 3 | 4 | 5 | 6 |
| 1 | 360947.90 | 4305882.59 | Картометрический метод | 2.50 | – |
| 2 | 361020.97 | 4305843.22 | Картометрический метод | 2.50 | – |
| 3 | 361080.97 | 4305810.88 | Картометрический метод | 2.50 | – |
| 4 | 361083.46 | 4305818.13 | Картометрический метод | 2.50 | – |
| 5 | 361130.08 | 4305790.50 | Картометрический метод | 2.50 | – |
| 6 | 361159.87 | 4305787.84 | Картометрический метод | 2.50 | – |
| 7 | 361210.38 | 4305783.32 | Картометрический метод | 2.50 | – |
| 8 | 361221.48 | 4305806.06 | Картометрический метод | 2.50 | – |
| 9 | 361229.94 | 4305801.55 | Картометрический метод | 2.50 | – |
| 10 | 361254.00 | 4305809.65 | Картометрический метод | 2.50 | – |
| 11 | 361264.45 | 4305803.99 | Картометрический метод | 2.50 | – |
| 12 | 361269.95 | 4305817.22 | Картометрический метод | 2.50 | – |
| 13 | 361301.92 | 4305792.15 | Картометрический метод | 2.50 | – |
| 14 | 361292.73 | 4305747.87 | Картометрический метод | 2.50 | – |
| 15 | 361278.42 | 4305707.59 | Картометрический метод | 2.50 | – |
| 16 | 361298.93 | 4305704.70 | Картометрический метод | 2.50 | – |
| 17 | 361280.75 | 4305674.39 | Картометрический метод | 2.50 | – |
| 18 | 361275.59 | 4305666.11 | Картометрический метод | 2.50 | – |
| 19 | 361267.31 | 4305650.41 | Картометрический метод | 2.50 | – |
| 20 | 361260.44 | 4305638.76 | Картометрический метод | 2.50 | – |
| 21 | 361249.81 | 4305619.21 | Картометрический метод | 2.50 | – |
| 22 | 361249.10 | 4305617.94 | Картометрический метод | 2.50 | – |
| 23 | 361229.65 | 4305582.10 | Картометрический метод | 2.50 | – |
| 24 | 361209.74 | 4305593.52 | Картометрический метод | 2.50 | – |
| 25 | 361175.39 | 4305610.60 | Картометрический метод | 2.50 | – |

| | | | | | |
|---|---|---|---|---|---|
| 26 | 361142.62 | 4305624.07 | Картометрический метод | 2.50 | – |
| 27 | 361109.16 | 4305635.05 | Картометрический метод | 2.50 | – |
| 28 | 361094.68 | 4305643.03 | Картометрический метод | 2.50 | – |
| 29 | 361084.85 | 4305646.24 | Картометрический метод | 2.50 | – |
| 30 | 361075.99 | 4305646.06 | Картометрический метод | 2.50 | – |
| 31 | 361070.10 | 4305648.11 | Картометрический метод | 2.50 | – |
| 32 | 361089.99 | 4305691.57 | Картометрический метод | 2.50 | – |
| 33 | 361069.07 | 4305723.63 | Картометрический метод | 2.50 | – |
| 34 | 361030.84 | 4305717.46 | Картометрический метод | 2.50 | – |
| 35 | 360998.30 | 4305741.68 | Картометрический метод | 2.50 | – |
| 36 | 360944.52 | 4305777.77 | Картометрический метод | 2.50 | – |
| 1 | 360947.90 | 4305882.59 | Картометрический метод | 2.50 | – |
| – | – | – | – | – | – |
| 41 | 361095.37 | 4305662.00 | Картометрический метод | 2.50 | – |
| 42 | 361096.63 | 4305660.45 | Картометрический метод | 2.50 | – |
| 43 | 361091.56 | 4305656.43 | Картометрический метод | 2.50 | – |
| 44 | 361090.29 | 4305657.98 | Картометрический метод | 2.50 | – |
| 41 | 361095.37 | 4305662.00 | Картометрический метод | 2.50 | – |
| – | – | – | – | – | – |
| 37 | 361079.10 | 4305649.38 | Картометрический метод | 2.50 | – |
| 38 | 361081.01 | 4305648.77 | Картометрический метод | 2.50 | – |
| 39 | 361080.40 | 4305646.86 | Картометрический метод | 2.50 | – |
| 40 | 361078.49 | 4305647.47 | Картометрический метод | 2.50 | – |
| 37 | 361079.10 | 4305649.38 | Картометрический метод | 2.50 | – |
| – | – | – | – | – | – |
| 45 | 361163.11 | 4305621.79 | Картометрический метод | 2.50 | – |
| 46 | 361165.01 | 4305621.17 | Картометрический метод | 2.50 | – |
| 47 | 361164.39 | 4305619.27 | Картометрический метод | 2.50 | – |
| 48 | 361162.49 | 4305619.89 | Картометрический метод | 2.50 | – |
| 45 | 361163.11 | 4305621.79 | Картометрический метод | 2.50 | – |

3. Сведения о характерных точках части (частей) границы объекта

| Обозначение характерных точек части границы | Координаты, м | | Метод определения координат характерной точки | Средняя квадратическая погрешность положения характерной точки ($M_t$), м | Описание обозначения точки на местности (при наличии) |
|---|---|---|---|---|---|
| | X | Y | | | |
| 1 | 2 | 3 | 4 | 5 | 6 |
| – | – | – | – | – | – |

**ТЕКСТОВОЕ ОПИСАНИЕ**

местоположения границ населенных пунктов, территориальных зон

| Прохождение границы | | Описание прохождения границы |
|---|---|---|
| от точки | до точки | |
| 1 | 2 | 3 |
| – | – | – |

Граница территориальной зоны объектов производственной деятельности, энергетики и связи в границах д. Козюлино подзоны П1-7 Моряковского сельского поселения
(наименование объекта, местоположение границ которого описано (далее - объект)

Раздел 1

| Сведения об объекте | | |
|---|---|---|
| № п/п | Характеристики объекта | Описание характеристик |
| 1 | 2 | 3 |
| 1 | Местоположение объекта | Томская область, Томский район, Моряковское сельское поселение |
| 2 | Площадь объекта +/- величина погрешности определения площади (Р+/- Дельта Р) | 47321 кв.м ± 1903.42 кв.м |
| 3 | Иные характеристики объекта | – |

## Раздел 2

| Сведения о местоположении границ объекта | | | | | |
|---|---|---|---|---|---|
| 1. Система координат МСК-70, зона 4 | | | | | |
| 2. Сведения о характерных точках границ объекта | | | | | |
| Обозначение характерных точек границ | Координаты, м | | Метод определения координат характерной точки | Средняя квадратическая погрешность положения характерной точки ($M_t$), м | Описание обозначения точки на местности (при наличии) |
| | X | Y | | | |
| 1 | 2 | 3 | 4 | 5 | 6 |
| 1 | 385730.86 | 4296192.79 | Картометрический метод | 2.50 | – |
| 2 | 385856.54 | 4296127.97 | Картометрический метод | 2.50 | – |
| 3 | 385859.85 | 4296096.88 | Картометрический метод | 2.50 | – |
| 4 | 385726.39 | 4295921.25 | Картометрический метод | 2.50 | – |
| 5 | 385701.09 | 4295907.70 | Картометрический метод | 2.50 | – |
| 6 | 385562.20 | 4296034.35 | Картометрический метод | 2.50 | – |
| 7 | 385684.72 | 4296184.83 | Картометрический метод | 2.50 | – |
| 8 | 385687.78 | 4296183.73 | Картометрический метод | 2.50 | – |
| 9 | 385697.35 | 4296180.29 | Картометрический метод | 2.50 | – |
| 10 | 385711.20 | 4296175.32 | Картометрический метод | 2.50 | – |
| 1 | 385730.86 | 4296192.79 | Картометрический метод | 2.50 | – |
| 3. Сведения о характерных точках части (частей) границы объекта | | | | | |
| Обозначение характерных точек части границы | Координаты, м | | Метод определения координат характерной точки | Средняя квадратическая погрешность положения характерной точки ($M_t$), м | Описание обозначения точки на местности (при наличии) |
| | X | Y | | | |
| 1 | 2 | 3 | 4 | 5 | 6 |
| – | – | – | – | – | – |

**ТЕКСТОВОЕ ОПИСАНИЕ**

местоположения границ населенных пунктов, территориальных зон

| Прохождение границы | | Описание прохождения границы |
|---|---|---|
| от точки | до точки | |
| 1 | 2 | 3 |
| – | – | – |

Граница территориальной зоны объектов производственной деятельности, энергетики и связи подзоны П1-8 Моряковского сельского поселения
(наименование объекта, местоположение границ которого описано (далее - объект)

Раздел 1

| Сведения об объекте | | |
|---|---|---|
| № п/п | Характеристики объекта | Описание характеристик |
| 1 | 2 | 3 |
| 1 | Местоположение объекта | Томская область, Томский район, Моряковское сельское поселение |
| 2 | Площадь объекта +/- величина погрешности определения площади (Р+/- Дельта Р) | 27601 кв.м ± 1453.68 кв.м |
| 3 | Иные характеристики объекта | – |

## Раздел 2

| Сведения о местоположении границ объекта | | | | | |
|---|---|---|---|---|---|
| 1. Система координат МСК-70, зона 4 | | | | | |
| 2. Сведения о характерных точках границ объекта | | | | | |
| Обозначение характерных точек границ | Координаты, м | | Метод определения координат характерной точки | Средняя квадратическая погрешность положения характерной точки ($M_t$), м | Описание обозначения точки на местности (при наличии) |
| | X | Y | | | |
| 1 | 2 | 3 | 4 | 5 | 6 |
| 1 | 361040.89 | 4306071.34 | Картометрический метод | 2.50 | – |
| 2 | 361126.68 | 4306038.57 | Картометрический метод | 2.50 | – |
| 3 | 361124.00 | 4306022.99 | Картометрический метод | 2.50 | – |
| 4 | 361115.12 | 4305980.97 | Картометрический метод | 2.50 | – |
| 5 | 361083.46 | 4305818.13 | Картометрический метод | 2.50 | – |
| 6 | 361080.97 | 4305810.88 | Картометрический метод | 2.50 | – |
| 7 | 361020.97 | 4305843.22 | Картометрический метод | 2.50 | – |
| 8 | 360947.90 | 4305882.59 | Картометрический метод | 2.50 | – |
| 9 | 360938.76 | 4305887.52 | Картометрический метод | 2.50 | – |
| 1 | 361040.89 | 4306071.34 | Картометрический метод | 2.50 | – |
| 3. Сведения о характерных точках части (частей) границы объекта | | | | | |
| Обозначение характерных точек части границы | Координаты, м | | Метод определения координат характерной точки | Средняя квадратическая погрешность положения характерной точки ($M_t$), м | Описание обозначения точки на местности (при наличии) |
| | X | Y | | | |
| 1 | 2 | 3 | 4 | 5 | 6 |
| – | – | – | – | – | – |

**ТЕКСТОВОЕ ОПИСАНИЕ**

местоположения границ населенных пунктов, территориальных зон

| Прохождение границы | | Описание прохождения границы |
|---|---|---|
| от точки | до точки | |
| 1 | 2 | 3 |
| – | – | – |

Граница территориальной зоны объектов производственной деятельности, энергетики и связи в границах д. Губино подзоны П1-9 Моряковского сельского поселения
(наименование объекта, местоположение границ которого описано (далее - объект)

Раздел 1

| Сведения об объекте | | |
|---|---|---|
| № п/п | Характеристики объекта | Описание характеристик |
| 1 | 2 | 3 |
| 1 | Местоположение объекта | Томская область, Томский район, Моряковское сельское поселение |
| 2 | Площадь объекта +/- величина погрешности определения площади (Р+/- Дельта Р) | 18429 кв.м ± 1187.84 кв.м |
| 3 | Иные характеристики объекта | – |

## Раздел 2

| Сведения о местоположении границ объекта | | | | | |
|---|---|---|---|---|---|
| 1. Система координат МСК-70, зона 4 | | | | | |
| 2. Сведения о характерных точках границ объекта | | | | | |
| Обозначение характерных точек границ | Координаты, м | | Метод определения координат характерной точки | Средняя квадратическая погрешность положения характерной точки ($M_t$), м | Описание обозначения точки на местности (при наличии) |
| | X | Y | | | |
| 1 | 2 | 3 | 4 | 5 | 6 |
| 1 | 361324.89 | 4305669.82 | Картометрический метод | 2.50 | – |
| 2 | 361330.97 | 4305661.31 | Картометрический метод | 2.50 | – |
| 3 | 361338.95 | 4305647.24 | Картометрический метод | 2.50 | – |
| 4 | 361356.55 | 4305653.95 | Картометрический метод | 2.50 | – |
| 5 | 361366.90 | 4305654.71 | Картометрический метод | 2.50 | – |
| 6 | 361384.76 | 4305631.33 | Картометрический метод | 2.50 | – |
| 7 | 361401.07 | 4305606.09 | Картометрический метод | 2.50 | – |
| 8 | 361414.77 | 4305592.04 | Картометрический метод | 2.50 | – |
| 9 | 361457.06 | 4305536.68 | Картометрический метод | 2.50 | – |
| 10 | 361430.05 | 4305515.37 | Картометрический метод | 2.50 | – |
| 11 | 361416.71 | 4305507.25 | Картометрический метод | 2.50 | – |
| 12 | 361372.88 | 4305470.42 | Картометрический метод | 2.50 | – |
| 13 | 361276.37 | 4305575.38 | Картометрический метод | 2.50 | – |
| 1 | 361324.89 | 4305669.82 | Картометрический метод | 2.50 | – |
| 3. Сведения о характерных точках части (частей) границы объекта | | | | | |
| Обозначение характерных точек части границы | Координаты, м | | Метод определения координат характерной точки | Средняя квадратическая погрешность положения характерной точки ($M_t$), м | Описание обозначения точки на местности (при наличии) |
| | X | Y | | | |
| 1 | 2 | 3 | 4 | 5 | 6 |
| – | – | – | – | – | – |

**ТЕКСТОВОЕ ОПИСАНИЕ**
местоположения границ населенных пунктов, территориальных зон

| Прохождение границы | | Описание прохождения границы |
|---|---|---|
| от точки | до точки | |
| 1 | 2 | 3 |
| – | – | – |

Граница территориальной зоны объектов делового управления в границах с. Моряковский Затон подзоны П2-1 Моряковского сельского поселения
(наименование объекта, местоположение границ которого описано (далее - объект)

Раздел 1

| Сведения об объекте | | |
|---|---|---|
| № п/п | Характеристики объекта | Описание характеристик |
| 1 | 2 | 3 |
| 1 | Местоположение объекта | Томская область, Томский район, Моряковское сельское поселение |
| 2 | Площадь объекта +/- величина погрешности определения площади (Р+/- Дельта Р) | 78948 кв.м ± 2458.55 кв.м |
| 3 | Иные характеристики объекта | – |

## Раздел 2

| Сведения о местоположении границ объекта | | | | | |
|---|---|---|---|---|---|
| 1. Система координат МСК-70, зона 4 | | | | | |
| 2. Сведения о характерных точках границ объекта | | | | | |
| Обозначение характерных точек границ | Координаты, м | | Метод определения координат характерной точки | Средняя квадратическая погрешность положения характерной точки ($M_t$), м | Описание обозначения точки на местности (при наличии) |
| | X | Y | | | |
| 1 | 2 | 3 | 4 | 5 | 6 |
| 1 | 373389.55 | 4304228.60 | Картометрический метод | 2.50 | – |
| 2 | 373733.09 | 4304159.23 | Картометрический метод | 2.50 | – |
| 3 | 373689.97 | 4303936.91 | Картометрический метод | 2.50 | – |
| 4 | 373349.61 | 4304005.98 | Картометрический метод | 2.50 | – |
| 1 | 373389.55 | 4304228.60 | Картометрический метод | 2.50 | – |
| 3. Сведения о характерных точках части (частей) границы объекта | | | | | |
| Обозначение характерных точек части границы | Координаты, м | | Метод определения координат характерной точки | Средняя квадратическая погрешность положения характерной точки ($M_t$), м | Описание обозначения точки на местности (при наличии) |
| | X | Y | | | |
| 1 | 2 | 3 | 4 | 5 | 6 |
| – | – | – | – | – | – |

**ТЕКСТОВОЕ ОПИСАНИЕ**

местоположения границ населенных пунктов, территориальных зон

| Прохождение границы | | Описание прохождения границы |
|---|---|---|
| от точки | до точки | |
| 1 | 2 | 3 |
| – | – | – |

Граница территориальной зоны объектов делового управления в границах д. Губино подзоны П2-2 Моряковского сельского поселения

(наименование объекта, местоположение границ которого описано (далее - объект)

Раздел 1

| Сведения об объекте | | |
|---|---|---|
| № п/п | Характеристики объекта | Описание характеристик |
| 1 | 2 | 3 |
| 1 | Местоположение объекта | Томская область, Томский район, Моряковское сельское поселение |
| 2 | Площадь объекта +/- величина погрешности определения площади (Р+/- Дельта Р) | 34211 кв.м ± 1618.41 кв.м |
| 3 | Иные характеристики объекта | – |

## Раздел 2

| Сведения о местоположении границ объекта | | | | | |
|---|---|---|---|---|---|
| 1. Система координат МСК-70, зона 4 | | | | | |
| 2. Сведения о характерных точках границ объекта | | | | | |
| Обозначение характерных точек границ | Координаты, м | | Метод определения координат характерной точки | Средняя квадратическая погрешность положения характерной точки ($M_t$), м | Описание обозначения точки на местности (при наличии) |
| | X | Y | | | |
| 1 | 2 | 3 | 4 | 5 | 6 |
| 1 | 361276.37 | 4305575.38 | Картометрический метод | 2.50 | – |
| 2 | 361372.88 | 4305470.42 | Картометрический метод | 2.50 | – |
| 3 | 361416.71 | 4305507.25 | Картометрический метод | 2.50 | – |
| 4 | 361430.05 | 4305515.37 | Картометрический метод | 2.50 | – |
| 5 | 361457.06 | 4305536.68 | Картометрический метод | 2.50 | – |
| 6 | 361512.57 | 4305569.32 | Картометрический метод | 2.50 | – |
| 7 | 361514.31 | 4305550.73 | Картометрический метод | 2.50 | – |
| 8 | 361515.25 | 4305537.51 | Картометрический метод | 2.50 | – |
| 9 | 361550.93 | 4305481.29 | Картометрический метод | 2.50 | – |
| 10 | 361556.83 | 4305463.96 | Картометрический метод | 2.50 | – |
| 11 | 361555.96 | 4305457.09 | Картометрический метод | 2.50 | – |
| 12 | 361552.27 | 4305446.58 | Картометрический метод | 2.50 | – |
| 13 | 361532.94 | 4305420.38 | Картометрический метод | 2.50 | – |
| 14 | 361522.62 | 4305400.87 | Картометрический метод | 2.50 | – |
| 15 | 361520.36 | 4305382.59 | Картометрический метод | 2.50 | – |
| 16 | 361527.61 | 4305357.91 | Картометрический метод | 2.50 | – |
| 17 | 361547.24 | 4305335.09 | Картометрический метод | 2.50 | – |
| 18 | 361573.72 | 4305298.59 | Картометрический метод | 2.50 | – |
| 19 | 361600.32 | 4305255.08 | Картометрический метод | 2.50 | – |
| 20 | 361591.36 | 4305250.81 | Картометрический метод | 2.50 | – |
| 21 | 361545.65 | 4305228.49 | Картометрический метод | 2.50 | – |
| 22 | 361544.67 | 4305227.78 | Картометрический метод | 2.50 | – |
| 23 | 361542.01 | 4305231.17 | Картометрический метод | 2.50 | – |
| 24 | 361541.83 | 4305231.40 | Картометрический метод | 2.50 | – |
| 25 | 361542.87 | 4305232.19 | Картометрический метод | 2.50 | – |

| | | | | | |
|---|---|---|---|---|---|
| 26 | 361541.66 | 4305233.81 | Картометрический метод | 2.50 | – |
| 27 | 361540.60 | 4305233.00 | Картометрический метод | 2.50 | – |
| 28 | 361505.38 | 4305278.65 | Картометрический метод | 2.50 | – |
| 29 | 361476.18 | 4305316.33 | Картометрический метод | 2.50 | – |
| 30 | 361477.76 | 4305317.53 | Картометрический метод | 2.50 | – |
| 31 | 361475.32 | 4305322.37 | Картометрический метод | 2.50 | – |
| 32 | 361469.95 | 4305329.61 | Картометрический метод | 2.50 | – |
| 33 | 361451.39 | 4305353.92 | Картометрический метод | 2.50 | – |
| 34 | 361430.24 | 4305381.78 | Картометрический метод | 2.50 | – |
| 35 | 361424.50 | 4305395.68 | Картометрический метод | 2.50 | – |
| 36 | 361418.22 | 4305402.26 | Картометрический метод | 2.50 | – |
| 37 | 361413.39 | 4305406.27 | Картометрический метод | 2.50 | – |
| 38 | 361409.19 | 4305409.76 | Картометрический метод | 2.50 | – |
| 39 | 361387.90 | 4305437.62 | Картометрический метод | 2.50 | – |
| 40 | 361367.48 | 4305463.69 | Картометрический метод | 2.50 | – |
| 41 | 361343.53 | 4305492.50 | Картометрический метод | 2.50 | – |
| 42 | 361343.17 | 4305492.84 | Картометрический метод | 2.50 | – |
| 43 | 361343.30 | 4305492.96 | Картометрический метод | 2.50 | – |
| 44 | 361342.09 | 4305494.55 | Картометрический метод | 2.50 | – |
| 45 | 361341.69 | 4305494.26 | Картометрический метод | 2.50 | – |
| 46 | 361321.06 | 4305515.09 | Картометрический метод | 2.50 | – |
| 47 | 361294.18 | 4305539.62 | Картометрический метод | 2.50 | – |
| 48 | 361271.84 | 4305561.30 | Картометрический метод | 2.50 | – |
| 49 | 361271.55 | 4305562.19 | Картометрический метод | 2.50 | – |
| 1 | 361276.37 | 4305575.38 | Картометрический метод | 2.50 | – |

3. Сведения о характерных точках части (частей) границы объекта

| Обозначение характерных точек части границы | Координаты, м | | Метод определения координат характерной точки | Средняя квадратическая погрешность положения характерной точки ($M_t$), м | Описание обозначения точки на местности (при наличии) |
|---|---|---|---|---|---|
| | X | Y | | | |
| 1 | 2 | 3 | 4 | 5 | 6 |
| – | – | – | – | – | – |

**ТЕКСТОВОЕ ОПИСАНИЕ**

местоположения границ населенных пунктов, территориальных зон

| Прохождение границы | | Описание прохождения границы |
|---|---|---|
| от точки | до точки | |
| 1 | 2 | 3 |
| – | – | – |

Граница территориальной зоны, занятой объектами сельскохозяйственного назначения в границах д. Губино подзоны П3-1 Моряковского сельского поселения
(наименование объекта, местоположение границ которого описано (далее - объект)

Раздел 1

| Сведения об объекте | | |
|---|---|---|
| № п/п | Характеристики объекта | Описание характеристик |
| 1 | 2 | 3 |
| 1 | Местоположение объекта | Томская область, Томский район, Моряковское сельское поселение |
| 2 | Площадь объекта +/- величина погрешности определения площади (Р+/- Дельта Р) | 2998 кв.м ± 479.14 кв.м |
| 3 | Иные характеристики объекта | – |

## Раздел 2

| Сведения о местоположении границ объекта | | | | | |
|---|---|---|---|---|---|
| 1. Система координат МСК-70, зона 4 | | | | | |
| 2. Сведения о характерных точках границ объекта | | | | | |
| Обозначение характерных точек границ | Координаты, м | | Метод определения координат характерной точки | Средняя квадратическая погрешность положения характерной точки ($M_t$), м | Описание обозначения точки на местности (при наличии) |
| | X | Y | | | |
| 1 | 2 | 3 | 4 | 5 | 6 |
| Зона1(1) | – | – | – | – | – |
| 1 | 362546.69 | 4305116.92 | Картометрический метод | 2.50 | – |
| 2 | 362565.01 | 4305096.51 | Картометрический метод | 2.50 | – |
| 3 | 362524.49 | 4305066.01 | Картометрический метод | 2.50 | – |
| 4 | 362518.10 | 4305064.15 | Картометрический метод | 2.50 | – |
| 5 | 362512.04 | 4305060.09 | Картометрический метод | 2.50 | – |
| 6 | 362511.03 | 4305061.95 | Картометрический метод | 2.50 | – |
| 7 | 362509.27 | 4305061.42 | Картометрический метод | 2.50 | – |
| 8 | 362504.80 | 4305070.32 | Картометрический метод | 2.50 | – |
| 9 | 362495.87 | 4305088.12 | Картометрический метод | 2.50 | – |
| 1 | 362546.69 | 4305116.92 | Картометрический метод | 2.50 | – |
| Зона1(2) | – | – | – | – | – |
| 10 | 362475.14 | 4305196.67 | Картометрический метод | 2.50 | – |
| 11 | 362489.44 | 4305180.85 | Картометрический метод | 2.50 | – |
| 12 | 362448.02 | 4305151.44 | Картометрический метод | 2.50 | – |
| 13 | 362435.28 | 4305170.94 | Картометрический метод | 2.50 | – |
| 10 | 362475.14 | 4305196.67 | Картометрический метод | 2.50 | – |
| 3. Сведения о характерных точках части (частей) границы объекта | | | | | |
| Обозначение характерных точек части границы | Координаты, м | | Метод определения координат характерной точки | Средняя квадратическая погрешность положения характерной точки ($M_t$), м | Описание обозначения точки на местности (при наличии) |
| | X | Y | | | |
| 1 | 2 | 3 | 4 | 5 | 6 |
| – | – | – | – | – | – |

**ТЕКСТОВОЕ ОПИСАНИЕ**

местоположения границ населенных пунктов, территориальных зон

| Прохождение границы | | Описание прохождения границы |
|---|---|---|
| от точки | до точки | |
| 1 | 2 | 3 |
| – | – | – |

Граница территориальной зоны, занятой объектами сельскохозяйственного назначения в границах д. Губино подзоны П3-2 Моряковского сельского поселения
(наименование объекта, местоположение границ которого описано (далее - объект)

Раздел 1

| Сведения об объекте | | |
|---|---|---|
| № п/п | Характеристики объекта | Описание характеристик |
| 1 | 2 | 3 |
| 1 | Местоположение объекта | Томская область, Томский район, Моряковское сельское поселение |
| 2 | Площадь объекта +/- величина погрешности определения площади (Р+/- Дельта Р) | 17923 кв.м ± 1171.43 кв.м |
| 3 | Иные характеристики объекта | – |

## Раздел 2

| Сведения о местоположении границ объекта | | | | | |
|---|---|---|---|---|---|
| 1. Система координат МСК-70, зона 4 | | | | | |
| 2. Сведения о характерных точках границ объекта | | | | | |
| Обозначение характерных точек границ | Координаты, м | | Метод определения координат характерной точки | Средняя квадратическая погрешность положения характерной точки ($M_t$), м | Описание обозначения точки на местности (при наличии) |
| | X | Y | | | |
| 1 | 2 | 3 | 4 | 5 | 6 |
| 1 | 361393.47 | 4305089.89 | Картометрический метод | 2.50 | – |
| 2 | 361429.14 | 4305054.03 | Картометрический метод | 2.50 | – |
| 3 | 361441.59 | 4305026.28 | Картометрический метод | 2.50 | – |
| 4 | 361461.29 | 4304964.86 | Картометрический метод | 2.50 | – |
| 5 | 361464.08 | 4304944.96 | Картометрический метод | 2.50 | – |
| 6 | 361460.26 | 4304927.04 | Картометрический метод | 2.50 | – |
| 7 | 361449.10 | 4304912.93 | Картометрический метод | 2.50 | – |
| 8 | 361406.29 | 4304916.96 | Картометрический метод | 2.50 | – |
| 9 | 361342.68 | 4304907.79 | Картометрический метод | 2.50 | – |
| 10 | 361340.51 | 4304919.65 | Картометрический метод | 2.50 | – |
| 11 | 361328.18 | 4304982.63 | Картометрический метод | 2.50 | – |
| 12 | 361318.46 | 4305024.30 | Картометрический метод | 2.50 | – |
| 13 | 361338.32 | 4305028.71 | Картометрический метод | 2.50 | – |
| 14 | 361339.93 | 4305049.16 | Картометрический метод | 2.50 | – |
| 15 | 361347.16 | 4305051.47 | Картометрический метод | 2.50 | – |
| 16 | 361369.86 | 4305058.71 | Картометрический метод | 2.50 | – |
| 17 | 361391.66 | 4305087.80 | Картометрический метод | 2.50 | – |
| 1 | 361393.47 | 4305089.89 | Картометрический метод | 2.50 | – |
| 3. Сведения о характерных точках части (частей) границы объекта | | | | | |
| Обозначение характерных точек части границы | Координаты, м | | Метод определения координат характерной точки | Средняя квадратическая погрешность положения характерной точки ($M_t$), м | Описание обозначения точки на местности (при наличии) |
| | X | Y | | | |
| 1 | 2 | 3 | 4 | 5 | 6 |
| – | – | – | – | – | – |

**ТЕКСТОВОЕ ОПИСАНИЕ**

местоположения границ населенных пунктов, территориальных зон

| Прохождение границы | | Описание прохождения границы |
|---|---|---|
| от точки | до точки | |
| 1 | 2 | 3 |
| – | – | – |

Граница территориальной зоны благоустройства территорий общего пользования в границах с. Моряковский Затон подзоны Р1-1 Моряковского сельского поселения
(наименование объекта, местоположение границ которого описано (далее - объект)

Раздел 1

| Сведения об объекте | | |
|---|---|---|
| № п/п | Характеристики объекта | Описание характеристик |
| 1 | 2 | 3 |
| 1 | Местоположение объекта | Томская область, Томский район, Моряковское сельское поселение |
| 2 | Площадь объекта +/- величина погрешности определения площади (Р+/- Дельта Р) | 445903 кв.м ± 5842.90 кв.м |
| 3 | Иные характеристики объекта | – |

## Раздел 2

| Сведения о местоположении границ объекта | | | | | |
|---|---|---|---|---|---|
| 1. Система координат МСК-70, зона 4 | | | | | |
| 2. Сведения о характерных точках границ объекта | | | | | |
| Обозначение характерных точек границ | Координаты, м | | Метод определения координат характерной точки | Средняя квадратическая погрешность положения характерной точки ($M_t$), м | Описание обозначения точки на местности (при наличии) |
| | X | Y | | | |
| 1 | 2 | 3 | 4 | 5 | 6 |
| 1 | 372660.36 | 4306292.18 | Картометрический метод | 2.50 | – |
| 2 | 372669.91 | 4306290.11 | Картометрический метод | 2.50 | – |
| 3 | 372679.79 | 4306287.55 | Картометрический метод | 2.50 | – |
| 4 | 372746.11 | 4306288.08 | Картометрический метод | 2.50 | – |
| 5 | 372802.57 | 4306287.74 | Картометрический метод | 2.50 | – |
| 6 | 372821.91 | 4306288.59 | Картометрический метод | 2.50 | – |
| 7 | 372868.26 | 4306284.45 | Картометрический метод | 2.50 | – |
| 8 | 372888.82 | 4306284.10 | Картометрический метод | 2.50 | – |
| 9 | 372908.79 | 4306283.60 | Картометрический метод | 2.50 | – |
| 10 | 372930.53 | 4306279.43 | Картометрический метод | 2.50 | – |
| 11 | 372954.27 | 4306280.17 | Картометрический метод | 2.50 | – |
| 12 | 372954.84 | 4306269.08 | Картометрический метод | 2.50 | – |
| 13 | 372956.79 | 4306160.68 | Картометрический метод | 2.50 | – |
| 14 | 373080.18 | 4306162.88 | Картометрический метод | 2.50 | – |
| 15 | 373078.61 | 4306269.04 | Картометрический метод | 2.50 | – |
| 16 | 373107.71 | 4306266.65 | Картометрический метод | 2.50 | – |
| 17 | 373129.39 | 4306266.05 | Картометрический метод | 2.50 | – |
| 18 | 373131.31 | 4306282.19 | Картометрический метод | 2.50 | – |
| 19 | 373297.88 | 4306279.27 | Картометрический метод | 2.50 | – |
| 20 | 373424.83 | 4306275.20 | Картометрический метод | 2.50 | – |
| 21 | 373497.12 | 4306273.29 | Картометрический метод | 2.50 | – |
| 22 | 373497.20 | 4306268.89 | Картометрический метод | 2.50 | – |
| 23 | 373513.26 | 4306268.55 | Картометрический метод | 2.50 | – |
| 24 | 373512.94 | 4306272.65 | Картометрический метод | 2.50 | – |
| 25 | 373586.17 | 4306271.33 | Картометрический метод | 2.50 | – |

| | | | | | |
|---|---|---|---|---|---|
| 26 | 373735.76 | 4306254.66 | Картометрический метод | 2.50 | – |
| 27 | 373729.69 | 4306234.54 | Картометрический метод | 2.50 | – |
| 28 | 373719.32 | 4306155.06 | Картометрический метод | 2.50 | – |
| 29 | 373707.04 | 4306067.45 | Картометрический метод | 2.50 | – |
| 30 | 373689.00 | 4305958.81 | Картометрический метод | 2.50 | – |
| 31 | 373687.65 | 4305931.70 | Картометрический метод | 2.50 | – |
| 32 | 373675.73 | 4305902.04 | Картометрический метод | 2.50 | – |
| 33 | 373655.51 | 4305874.55 | Картометрический метод | 2.50 | – |
| 34 | 373638.14 | 4305872.12 | Картометрический метод | 2.50 | – |
| 35 | 373569.08 | 4305871.78 | Картометрический метод | 2.50 | – |
| 36 | 373547.94 | 4305874.15 | Картометрический метод | 2.50 | – |
| 37 | 373485.65 | 4305877.02 | Картометрический метод | 2.50 | – |
| 38 | 373398.32 | 4305881.04 | Картометрический метод | 2.50 | – |
| 39 | 373258.91 | 4305886.71 | Картометрический метод | 2.50 | – |
| 40 | 373247.12 | 4305885.68 | Картометрический метод | 2.50 | – |
| 41 | 373235.06 | 4305885.65 | Картометрический метод | 2.50 | – |
| 42 | 373170.59 | 4305885.46 | Картометрический метод | 2.50 | – |
| 43 | 373070.15 | 4305891.67 | Картометрический метод | 2.50 | – |
| 44 | 373016.38 | 4305890.44 | Картометрический метод | 2.50 | – |
| 45 | 372981.04 | 4305896.37 | Картометрический метод | 2.50 | – |
| 46 | 372899.81 | 4305902.04 | Картометрический метод | 2.50 | – |
| 47 | 372759.15 | 4305911.41 | Картометрический метод | 2.50 | – |
| 48 | 372704.88 | 4305915.93 | Картометрический метод | 2.50 | – |
| 49 | 372696.59 | 4305913.29 | Картометрический метод | 2.50 | – |
| 50 | 372621.52 | 4305916.28 | Картометрический метод | 2.50 | – |
| 51 | 372495.88 | 4305922.94 | Картометрический метод | 2.50 | – |
| 52 | 372475.48 | 4305921.35 | Картометрический метод | 2.50 | – |
| 53 | 372489.86 | 4306167.39 | Картометрический метод | 2.50 | – |
| 54 | 372494.58 | 4306167.79 | Картометрический метод | 2.50 | – |
| 55 | 372525.11 | 4306172.23 | Картометрический метод | 2.50 | – |
| 56 | 372531.69 | 4306175.52 | Картометрический метод | 2.50 | – |
| 57 | 372547.88 | 4306183.44 | Картометрический метод | 2.50 | – |
| 58 | 372558.17 | 4306192.93 | Картометрический метод | 2.50 | – |
| 59 | 372567.44 | 4306220.17 | Картометрический метод | 2.50 | – |

| | | | | | |
|---|---|---|---|---|---|
| 60 | 372576.70 | 4306237.18 | Картометрический метод | 2.50 | – |
| 61 | 372592.85 | 4306264.40 | Картометрический метод | 2.50 | – |
| 62 | 372597.08 | 4306277.87 | Картометрический метод | 2.50 | – |
| 63 | 372614.73 | 4306287.31 | Картометрический метод | 2.50 | – |
| 64 | 372621.52 | 4306288.82 | Картометрический метод | 2.50 | – |
| 1 | 372660.36 | 4306292.18 | Картометрический метод | 2.50 | – |

3. Сведения о характерных точках части (частей) границы объекта

| Обозначение характерных точек части границы | Координаты, м | | Метод определения координат характерной точки | Средняя квадратическая погрешность положения характерной точки ($M_t$), м | Описание обозначения точки на местности (при наличии) |
|---|---|---|---|---|---|
| | X | Y | | | |
| 1 | 2 | 3 | 4 | 5 | 6 |
| – | – | – | – | – | – |

**ТЕКСТОВОЕ ОПИСАНИЕ**

местоположения границ населенных пунктов, территориальных зон

| Прохождение границы | | Описание прохождения границы |
|---|---|---|
| от точки | до точки | |
| 1 | 2 | 3 |
| – | – | – |

Граница территориальной зоны благоустройства территорий общего пользования в границах с. Моряковский Затон подзоны Р1-2 Моряковского сельского поселения
(наименование объекта, местоположение границ которого описано (далее - объект)

Раздел 1

| Сведения об объекте | | |
|---|---|---|
| № п/п | Характеристики объекта | Описание характеристик |
| 1 | 2 | 3 |
| 1 | Местоположение объекта | Томская область, Томский район, Моряковское сельское поселение |
| 2 | Площадь объекта +/- величина погрешности определения площади (Р+/- Дельта Р) | 493 кв.м ± 194.35 кв.м |
| 3 | Иные характеристики объекта | – |

## Раздел 2

| Сведения о местоположении границ объекта | | | | | |
|---|---|---|---|---|---|
| 1. Система координат МСК-70, зона 4 | | | | | |
| 2. Сведения о характерных точках границ объекта | | | | | |
| Обозначение характерных точек границ | Координаты, м | | Метод определения координат характерной точки | Средняя квадратическая погрешность положения характерной точки ($M_t$), м | Описание обозначения точки на местности (при наличии) |
| | X | Y | | | |
| 1 | 2 | 3 | 4 | 5 | 6 |
| 1 | 373737.30 | 4306418.37 | Картометрический метод | 2.50 | – |
| 2 | 373741.18 | 4306387.04 | Картометрический метод | 2.50 | – |
| 3 | 373704.39 | 4306410.95 | Картометрический метод | 2.50 | – |
| 4 | 373710.64 | 4306412.36 | Картометрический метод | 2.50 | – |
| 5 | 373722.68 | 4306409.05 | Картометрический метод | 2.50 | – |
| 6 | 373722.77 | 4306415.09 | Картометрический метод | 2.50 | – |
| 1 | 373737.30 | 4306418.37 | Картометрический метод | 2.50 | – |
| 3. Сведения о характерных точках части (частей) границы объекта | | | | | |
| Обозначение характерных точек части границы | Координаты, м | | Метод определения координат характерной точки | Средняя квадратическая погрешность положения характерной точки ($M_t$), м | Описание обозначения точки на местности (при наличии) |
| | X | Y | | | |
| 1 | 2 | 3 | 4 | 5 | 6 |
| – | – | – | – | – | – |

**ТЕКСТОВОЕ ОПИСАНИЕ**

местоположения границ населенных пунктов, территориальных зон

| Прохождение границы | | Описание прохождения границы |
|---|---|---|
| от точки | до точки | |
| 1 | 2 | 3 |
| – | – | – |

Граница территориальной зоны благоустройства территорий общего пользования в границах с. Моряковский Затон подзоны Р1-3 Моряковского сельского поселения
(наименование объекта, местоположение границ которого описано (далее - объект)

Раздел 1

| Сведения об объекте | | |
|---|---|---|
| № п/п | Характеристики объекта | Описание характеристик |
| 1 | 2 | 3 |
| 1 | Местоположение объекта | Томская область, Томский район, Моряковское сельское поселение |
| 2 | Площадь объекта +/- величина погрешности определения площади (Р+/- Дельта Р) | 3047 кв.м ± 483.02 кв.м |
| 3 | Иные характеристики объекта | – |

Раздел 2

| Сведения о местоположении границ объекта | | | | | |
|---|---|---|---|---|---|
| 1. Система координат МСК-70, зона 4 | | | | | |
| 2. Сведения о характерных точках границ объекта | | | | | |
| Обозначение характерных точек границ | Координаты, м | | Метод определения координат характерной точки | Средняя квадратическая погрешность положения характерной точки ($M_t$), м | Описание обозначения точки на местности (при наличии) |
| | X | Y | | | |
| 1 | 2 | 3 | 4 | 5 | 6 |
| 1 | 373328.62 | 4306525.44 | Картометрический метод | 2.50 | – |
| 2 | 373556.84 | 4306520.00 | Картометрический метод | 2.50 | – |
| 3 | 373556.17 | 4306506.69 | Картометрический метод | 2.50 | – |
| 4 | 373328.28 | 4306512.05 | Картометрический метод | 2.50 | – |
| 1 | 373328.62 | 4306525.44 | Картометрический метод | 2.50 | – |
| 3. Сведения о характерных точках части (частей) границы объекта | | | | | |
| Обозначение характерных точек части границы | Координаты, м | | Метод определения координат характерной точки | Средняя квадратическая погрешность положения характерной точки ($M_t$), м | Описание обозначения точки на местности (при наличии) |
| | X | Y | | | |
| 1 | 2 | 3 | 4 | 5 | 6 |
| – | – | – | – | – | – |

**ТЕКСТОВОЕ ОПИСАНИЕ**

местоположения границ населенных пунктов, территориальных зон

| Прохождение границы | | Описание прохождения границы |
|---|---|---|
| от точки | до точки | |
| 1 | 2 | 3 |
| – | – | – |

Граница территориальной зоны благоустройства территорий общего пользования в границах с. Моряковский Затон подзоны Р1-5 Моряковского сельского поселения
(наименование объекта, местоположение границ которого описано (далее - объект)

Раздел 1

| Сведения об объекте | | |
|---|---|---|
| № п/п | Характеристики объекта | Описание характеристик |
| 1 | 2 | 3 |
| 1 | Местоположение объекта | Томская область, Томский район, Моряковское сельское поселение |
| 2 | Площадь объекта +/- величина погрешности определения площади (Р+/- Дельта Р) | 910676 кв.м ± 8350.07 кв.м |
| 3 | Иные характеристики объекта | – |

## Раздел 2

| Сведения о местоположении границ объекта | | | | | |
|---|---|---|---|---|---|
| 1. Система координат МСК-70, зона 4 | | | | | |
| 2. Сведения о характерных точках границ объекта | | | | | |
| Обозначение характерных точек границ | Координаты, м | | Метод определения координат характерной точки | Средняя квадратическая погрешность положения характерной точки ($M_t$), м | Описание обозначения точки на местности (при наличии) |
| | X | Y | | | |
| 1 | 2 | 3 | 4 | 5 | 6 |
| Зона1(1) | – | – | – | – | – |
| 1 | 373834.33 | 4303636.40 | Картометрический метод | 2.50 | – |
| 2 | 374143.92 | 4303311.31 | Картометрический метод | 2.50 | – |
| 3 | 373853.25 | 4303024.65 | Картометрический метод | 2.50 | – |
| 4 | 373518.02 | 4303383.38 | Картометрический метод | 2.50 | – |
| 5 | 373663.96 | 4303558.51 | Картометрический метод | 2.50 | – |
| 1 | 373834.33 | 4303636.40 | Картометрический метод | 2.50 | – |
| Зона1(2) | – | – | – | – | – |
| 6 | 374479.99 | 4306508.68 | Картометрический метод | 2.50 | – |
| 7 | 374599.83 | 4306486.60 | Картометрический метод | 2.50 | – |
| 8 | 374631.56 | 4306478.21 | Картометрический метод | 2.50 | – |
| 9 | 374656.46 | 4306474.86 | Картометрический метод | 2.50 | – |
| 10 | 374668.09 | 4306434.88 | Картометрический метод | 2.50 | – |
| 11 | 374653.12 | 4306335.38 | Картометрический метод | 2.50 | – |
| 12 | 374491.17 | 4305258.84 | Картометрический метод | 2.50 | – |
| 13 | 374322.35 | 4304836.74 | Картометрический метод | 2.50 | – |
| 14 | 374697.79 | 4304575.07 | Картометрический метод | 2.50 | – |
| 15 | 374455.00 | 4304226.72 | Картометрический метод | 2.50 | – |
| 16 | 374124.09 | 4304552.88 | Картометрический метод | 2.50 | – |
| 17 | 374107.45 | 4304739.10 | Картометрический метод | 2.50 | – |
| 18 | 374105.12 | 4304769.79 | Картометрический метод | 2.50 | – |
| 19 | 374103.48 | 4304800.53 | Картометрический метод | 2.50 | – |
| 20 | 374102.52 | 4304831.29 | Картометрический метод | 2.50 | – |
| 21 | 374102.25 | 4304862.07 | Картометрический метод | 2.50 | – |
| 22 | 374102.67 | 4304892.84 | Картометрический метод | 2.50 | – |
| 23 | 374103.77 | 4304923.60 | Картометрический метод | 2.50 | – |

| | | | | | |
|---|---|---|---|---|---|
| 24 | 374105.57 | 4304954.32 | Картометрический метод | 2.50 | – |
| 25 | 374108.04 | 4304985.00 | Картометрический метод | 2.50 | – |
| 26 | 374111.20 | 4305015.62 | Картометрический метод | 2.50 | – |
| 27 | 374115.04 | 4305046.15 | Картометрический метод | 2.50 | – |
| 28 | 374119.57 | 4305076.59 | Картометрический метод | 2.50 | – |
| 29 | 374124.77 | 4305106.93 | Картометрический метод | 2.50 | – |
| 30 | 373948.85 | 4305170.27 | Картометрический метод | 2.50 | – |
| 31 | 373969.63 | 4305227.21 | Картометрический метод | 2.50 | – |
| 32 | 374127.57 | 4305185.39 | Картометрический метод | 2.50 | – |
| 33 | 374135.61 | 4305214.29 | Картометрический метод | 2.50 | – |
| 34 | 374143.65 | 4305243.19 | Картометрический метод | 2.50 | – |
| 35 | 374151.69 | 4305272.10 | Картометрический метод | 2.50 | – |
| 36 | 374148.76 | 4305298.87 | Картометрический метод | 2.50 | – |
| 37 | 374160.13 | 4305361.91 | Картометрический метод | 2.50 | – |
| 38 | 374212.68 | 4305345.12 | Картометрический метод | 2.50 | – |
| 39 | 374224.48 | 4305372.71 | Картометрический метод | 2.50 | – |
| 40 | 374236.27 | 4305400.28 | Картометрический метод | 2.50 | – |
| 41 | 374196.25 | 4305461.46 | Картометрический метод | 2.50 | – |
| 42 | 374204.45 | 4305485.15 | Картометрический метод | 2.50 | – |
| 43 | 374242.03 | 4305558.82 | Картометрический метод | 2.50 | – |
| 44 | 374256.24 | 4305634.85 | Картометрический метод | 2.50 | – |
| 45 | 374262.31 | 4305726.07 | Картометрический метод | 2.50 | – |
| 46 | 374305.48 | 4305727.67 | Картометрический метод | 2.50 | – |
| 47 | 374307.29 | 4305790.92 | Картометрический метод | 2.50 | – |
| 48 | 374263.12 | 4305793.73 | Картометрический метод | 2.50 | – |
| 49 | 374264.32 | 4305838.50 | Картометрический метод | 2.50 | – |
| 50 | 374290.42 | 4305850.55 | Картометрический метод | 2.50 | – |
| 51 | 374304.08 | 4305904.76 | Картометрический метод | 2.50 | – |
| 52 | 374321.14 | 4305927.05 | Картометрический метод | 2.50 | – |
| 53 | 374317.93 | 4306059.16 | Картометрический метод | 2.50 | – |
| 54 | 374309.10 | 4306109.56 | Картометрический метод | 2.50 | – |
| 55 | 374295.64 | 4306124.03 | Картометрический метод | 2.50 | – |
| 56 | 374317.54 | 4306129.42 | Картометрический метод | 2.50 | – |
| 57 | 374421.36 | 4306147.35 | Картометрический метод | 2.50 | – |

| | | | | | |
|---|---|---|---|---|---|
| 58 | 374434.86 | 4306149.60 | Картометрический метод | 2.50 | – |
| 59 | 374376.38 | 4306232.95 | Картометрический метод | 2.50 | – |
| 60 | 374353.48 | 4306228.26 | Картометрический метод | 2.50 | – |
| 61 | 374322.55 | 4306243.31 | Картометрический метод | 2.50 | – |
| 62 | 374305.68 | 4306269.78 | Картометрический метод | 2.50 | – |
| 63 | 374269.14 | 4306281.82 | Картометрический метод | 2.50 | – |
| 64 | 374257.29 | 4306279.01 | Картометрический метод | 2.50 | – |
| 65 | 374244.32 | 4306255.53 | Картометрический метод | 2.50 | – |
| 66 | 374239.55 | 4306256.68 | Картометрический метод | 2.50 | – |
| 67 | 374216.63 | 4306267.20 | Картометрический метод | 2.50 | – |
| 68 | 374225.62 | 4306295.58 | Картометрический метод | 2.50 | – |
| 69 | 374236.29 | 4306291.63 | Картометрический метод | 2.50 | – |
| 70 | 374239.14 | 4306305.87 | Картометрический метод | 2.50 | – |
| 71 | 374254.12 | 4306421.62 | Картометрический метод | 2.50 | – |
| 72 | 374466.34 | 4306396.23 | Картометрический метод | 2.50 | – |
| 6 | 374479.99 | 4306508.68 | Картометрический метод | 2.50 | – |

3. Сведения о характерных точках части (частей) границы объекта

| Обозначение характерных точек части границы | Координаты, м | | Метод определения координат характерной точки | Средняя квадратическая погрешность положения характерной точки ($M_t$), м | Описание обозначения точки на местности (при наличии) |
|---|---|---|---|---|---|
| | X | Y | | | |
| 1 | 2 | 3 | 4 | 5 | 6 |
| – | – | – | – | – | – |

**ТЕКСТОВОЕ ОПИСАНИЕ**

местоположения границ населенных пунктов, территориальных зон

| Прохождение границы | | Описание прохождения границы |
|---|---|---|
| от точки | до точки | |
| 1 | 2 | 3 |
| – | – | – |

Граница территориальной зоны благоустройства территорий общего пользования в границах д. Губино подзоны Р1-6 Моряковского сельского поселения
(наименование объекта, местоположение границ которого описано (далее - объект)

Раздел 1

| Сведения об объекте | | |
|---|---|---|
| № п/п | Характеристики объекта | Описание характеристик |
| 1 | 2 | 3 |
| 1 | Местоположение объекта | Томская область, Томский район, Моряковское сельское поселение |
| 2 | Площадь объекта +/- величина погрешности определения площади (Р+/- Дельта Р) | 867 кв.м ± 257.63 кв.м |
| 3 | Иные характеристики объекта | – |

## Раздел 2

| Сведения о местоположении границ объекта | | | | | |
|---|---|---|---|---|---|
| 1. Система координат МСК-70, зона 4 | | | | | |
| 2. Сведения о характерных точках границ объекта | | | | | |
| Обозначение характерных точек границ | Координаты, м | | Метод определения координат характерной точки | Средняя квадратическая погрешность положения характерной точки ($M_t$), м | Описание обозначения точки на местности (при наличии) |
| | X | Y | | | |
| 1 | 2 | 3 | 4 | 5 | 6 |
| 1 | 360532.84 | 4305424.98 | Картометрический метод | 2.50 | – |
| 2 | 360553.83 | 4305419.51 | Картометрический метод | 2.50 | – |
| 3 | 360553.82 | 4305419.51 | Картометрический метод | 2.50 | – |
| 4 | 360543.77 | 4305412.09 | Картометрический метод | 2.50 | – |
| 5 | 360534.57 | 4305400.28 | Картометрический метод | 2.50 | – |
| 6 | 360523.76 | 4305383.86 | Картометрический метод | 2.50 | – |
| 7 | 360520.79 | 4305366.33 | Картометрический метод | 2.50 | – |
| 8 | 360521.12 | 4305357.68 | Картометрический метод | 2.50 | – |
| 9 | 360533.20 | 4305353.89 | Картометрический метод | 2.50 | – |
| 10 | 360529.42 | 4305334.75 | Картометрический метод | 2.50 | – |
| 11 | 360510.05 | 4305338.46 | Картометрический метод | 2.50 | – |
| 12 | 360521.29 | 4305379.96 | Картометрический метод | 2.50 | – |
| 13 | 360532.21 | 4305421.55 | Картометрический метод | 2.50 | – |
| 1 | 360532.84 | 4305424.98 | Картометрический метод | 2.50 | – |
| 3. Сведения о характерных точках части (частей) границы объекта | | | | | |
| Обозначение характерных точек части границы | Координаты, м | | Метод определения координат характерной точки | Средняя квадратическая погрешность положения характерной точки ($M_t$), м | Описание обозначения точки на местности (при наличии) |
| | X | Y | | | |
| 1 | 2 | 3 | 4 | 5 | 6 |
| – | – | – | – | – | – |

**ТЕКСТОВОЕ ОПИСАНИЕ**

местоположения границ населенных пунктов, территориальных зон

| Прохождение границы | | Описание прохождения границы |
|---|---|---|
| от точки | до точки | |
| 1 | 2 | 3 |
| – | – | – |

Граница территориальной зоны благоустройства территорий общего пользования в границах с. Половинка подзоны Р1-7 Моряковского сельского поселения
(наименование объекта, местоположение границ которого описано (далее - объект)

Раздел 1

| Сведения об объекте | | |
|---|---|---|
| № п/п | Характеристики объекта | Описание характеристик |
| 1 | 2 | 3 |
| 1 | Местоположение объекта | Томская область, Томский район, Моряковское сельское поселение |
| 2 | Площадь объекта +/- величина погрешности определения площади (Р+/- Дельта Р) | 867 кв.м ± 257.63 кв.м |
| 3 | Иные характеристики объекта | – |

## Раздел 2

| Сведения о местоположении границ объекта | | | | | |
|---|---|---|---|---|---|
| 1. Система координат МСК-70, зона 4 | | | | | |
| 2. Сведения о характерных точках границ объекта | | | | | |
| Обозначение характерных точек границ | Координаты, м | | Метод определения координат характерной точки | Средняя квадратическая погрешность положения характерной точки ($M_t$), м | Описание обозначения точки на местности (при наличии) |
| | X | Y | | | |
| 1 | 2 | 3 | 4 | 5 | 6 |
| Зона1(1) | – | – | – | – | – |
| 1 | 372800.07 | 4288031.99 | Картометрический метод | 2.50 | – |
| 2 | 372826.68 | 4288003.70 | Картометрический метод | 2.50 | – |
| 3 | 372792.44 | 4287973.86 | Картометрический метод | 2.50 | – |
| 4 | 372715.54 | 4287941.03 | Картометрический метод | 2.50 | – |
| 5 | 372661.99 | 4287897.18 | Картометрический метод | 2.50 | – |
| 6 | 372484.17 | 4287783.49 | Картометрический метод | 2.50 | – |
| 7 | 372345.97 | 4287684.31 | Картометрический метод | 2.50 | – |
| 8 | 372290.23 | 4287712.88 | Картометрический метод | 2.50 | – |
| 9 | 372374.99 | 4287779.26 | Картометрический метод | 2.50 | – |
| 10 | 372467.63 | 4287847.74 | Картометрический метод | 2.50 | – |
| 11 | 372556.48 | 4287896.22 | Картометрический метод | 2.50 | – |
| 12 | 372626.52 | 4287943.83 | Картометрический метод | 2.50 | – |
| 13 | 372660.67 | 4287941.94 | Картометрический метод | 2.50 | – |
| 14 | 372686.90 | 4287961.09 | Картометрический метод | 2.50 | – |
| 15 | 372699.66 | 4287946.42 | Картометрический метод | 2.50 | – |
| 1 | 372800.07 | 4288031.99 | Картометрический метод | 2.50 | – |
| Зона1(2) | – | – | – | – | – |
| 16 | 372870.11 | 4288090.64 | Картометрический метод | 2.50 | – |
| 17 | 372895.40 | 4288066.42 | Картометрический метод | 2.50 | – |
| 18 | 372861.85 | 4288034.24 | Картометрический метод | 2.50 | – |
| 19 | 372844.12 | 4288018.83 | Картометрический метод | 2.50 | – |
| 20 | 372819.22 | 4288045.79 | Картометрический метод | 2.50 | – |
| 16 | 372870.11 | 4288090.64 | Картометрический метод | 2.50 | – |
| 3. Сведения о характерных точках части (частей) границы объекта | | | | | |
| Обозначение | Координаты, м | | | | |

| характерных точек части границы | X | Y | Метод определения координат характерной точки | Средняя квадратическая погрешность положения характерной точки ($M_t$), м | Описание обозначения точки на местности (при наличии) |
|---|---|---|---|---|---|
| 1 | 2 | 3 | 4 | 5 | 6 |
| – | – | – | – | – | – |

**ТЕКСТОВОЕ ОПИСАНИЕ**

местоположения границ населенных пунктов, территориальных зон

| Прохождение границы | | Описание прохождения границы |
|---|---|---|
| от точки | до точки | |
| 1 | 2 | 3 |
| – | – | – |

Граница территориальной зоны благоустройства территорий общего пользования в границах д. Нагорный Иштан подзоны Р1-8 Моряковского сельского поселения
(наименование объекта, местоположение границ которого описано (далее - объект)

Раздел 1

| Сведения об объекте | | |
|---|---|---|
| № п/п | Характеристики объекта | Описание характеристик |
| 1 | 2 | 3 |
| 1 | Местоположение объекта | Томская область, Томский район, Моряковское сельское поселение |
| 2 | Площадь объекта +/- величина погрешности определения площади (Р+/- Дельта Р) | 243713 кв.м ± 4319.64 кв.м |
| 3 | Иные характеристики объекта | – |

## Раздел 2

| Сведения о местоположении границ объекта | | | | | |
|---|---|---|---|---|---|
| 1. Система координат МСК-70, зона 4 | | | | | |
| 2. Сведения о характерных точках границ объекта | | | | | |
| Обозначение характерных точек границ | Координаты, м | | Метод определения координат характерной точки | Средняя квадратическая погрешность положения характерной точки ($M_t$), м | Описание обозначения точки на местности (при наличии) |
| | X | Y | | | |
| 1 | 2 | 3 | 4 | 5 | 6 |
| Зона1(1) | – | – | – | – | – |
| 1 | 379506.36 | 4300250.57 | Картометрический метод | 2.50 | – |
| 2 | 379518.37 | 4300247.98 | Картометрический метод | 2.50 | – |
| 3 | 379197.27 | 4299812.50 | Картометрический метод | 2.50 | – |
| 4 | 379145.30 | 4299764.73 | Картометрический метод | 2.50 | – |
| 5 | 379027.19 | 4299775.79 | Картометрический метод | 2.50 | – |
| 6 | 379047.03 | 4299794.99 | Картометрический метод | 2.50 | – |
| 7 | 379094.84 | 4299803.74 | Картометрический метод | 2.50 | – |
| 8 | 379111.09 | 4299822.17 | Картометрический метод | 2.50 | – |
| 9 | 379140.77 | 4299878.10 | Картометрический метод | 2.50 | – |
| 10 | 379237.21 | 4299981.03 | Картометрический метод | 2.50 | – |
| 11 | 379292.94 | 4300003.09 | Картометрический метод | 2.50 | – |
| 12 | 379339.50 | 4300079.33 | Картометрический метод | 2.50 | – |
| 13 | 379417.31 | 4300166.20 | Картометрический метод | 2.50 | – |
| 1 | 379506.36 | 4300250.57 | Картометрический метод | 2.50 | – |
| Зона1(2) | – | – | – | – | – |
| 14 | 379231.92 | 4301013.26 | Картометрический метод | 2.50 | – |
| 15 | 379349.32 | 4300961.50 | Картометрический метод | 2.50 | – |
| 16 | 379533.44 | 4300849.43 | Картометрический метод | 2.50 | – |
| 17 | 379595.91 | 4300795.35 | Картометрический метод | 2.50 | – |
| 18 | 379804.90 | 4300693.26 | Картометрический метод | 2.50 | – |
| 19 | 379797.12 | 4300626.02 | Картометрический метод | 2.50 | – |
| 20 | 379612.36 | 4300375.45 | Картометрический метод | 2.50 | – |
| 21 | 379604.41 | 4300399.17 | Картометрический метод | 2.50 | – |
| 22 | 379619.04 | 4300408.94 | Картометрический метод | 2.50 | – |
| 23 | 379635.15 | 4300439.83 | Картометрический метод | 2.50 | – |

| | | | | | |
|---|---|---|---|---|---|
| 24 | 379642.49 | 4300453.80 | Картометрический метод | 2.50 | – |
| 25 | 379649.39 | 4300467.09 | Картометрический метод | 2.50 | – |
| 26 | 379664.06 | 4300488.52 | Картометрический метод | 2.50 | – |
| 27 | 379689.73 | 4300522.21 | Картометрический метод | 2.50 | – |
| 28 | 379689.32 | 4300527.96 | Картометрический метод | 2.50 | – |
| 29 | 379685.76 | 4300532.26 | Картометрический метод | 2.50 | – |
| 30 | 379674.32 | 4300535.00 | Картометрический метод | 2.50 | – |
| 31 | 379656.08 | 4300534.51 | Картометрический метод | 2.50 | – |
| 32 | 379647.65 | 4300533.85 | Картометрический метод | 2.50 | – |
| 33 | 379637.46 | 4300532.28 | Картометрический метод | 2.50 | – |
| 34 | 379621.66 | 4300528.41 | Картометрический метод | 2.50 | – |
| 35 | 379604.21 | 4300519.82 | Картометрический метод | 2.50 | – |
| 36 | 379585.60 | 4300504.81 | Картометрический метод | 2.50 | – |
| 37 | 379574.94 | 4300492.37 | Картометрический метод | 2.50 | – |
| 38 | 379561.04 | 4300499.29 | Картометрический метод | 2.50 | – |
| 39 | 379611.98 | 4300598.03 | Картометрический метод | 2.50 | – |
| 40 | 379562.19 | 4300631.46 | Картометрический метод | 2.50 | – |
| 41 | 379477.74 | 4300610.39 | Картометрический метод | 2.50 | – |
| 42 | 379467.21 | 4300619.19 | Картометрический метод | 2.50 | – |
| 43 | 379509.85 | 4300678.22 | Картометрический метод | 2.50 | – |
| 44 | 379525.38 | 4300682.71 | Картометрический метод | 2.50 | – |
| 45 | 379558.52 | 4300749.16 | Картометрический метод | 2.50 | – |
| 46 | 379531.77 | 4300767.80 | Картометрический метод | 2.50 | – |
| 47 | 379542.81 | 4300784.03 | Картометрический метод | 2.50 | – |
| 48 | 379488.44 | 4300819.41 | Картометрический метод | 2.50 | – |
| 49 | 379413.88 | 4300840.64 | Картометрический метод | 2.50 | – |
| 50 | 379399.73 | 4300829.59 | Картометрический метод | 2.50 | – |
| 51 | 379365.55 | 4300850.31 | Картометрический метод | 2.50 | – |
| 52 | 379290.30 | 4300899.50 | Картометрический метод | 2.50 | – |
| 53 | 379245.94 | 4300823.04 | Картометрический метод | 2.50 | – |
| 54 | 379160.84 | 4300796.80 | Картометрический метод | 2.50 | – |
| 55 | 379107.51 | 4300744.33 | Картометрический метод | 2.50 | – |
| 56 | 379121.15 | 4300719.13 | Картометрический метод | 2.50 | – |
| 57 | 379108.72 | 4300698.42 | Картометрический метод | 2.50 | – |

| | | | | | |
|---|---|---|---|---|---|
| 58 | 379093.18 | 4300707.05 | Картометрический метод | 2.50 | – |
| 59 | 379069.19 | 4300674.77 | Картометрический метод | 2.50 | – |
| 60 | 379050.55 | 4300681.50 | Картометрический метод | 2.50 | – |
| 61 | 379030.88 | 4300635.76 | Картометрический метод | 2.50 | – |
| 62 | 378986.17 | 4300584.15 | Картометрический метод | 2.50 | – |
| 63 | 378940.95 | 4300497.85 | Картометрический метод | 2.50 | – |
| 64 | 378943.37 | 4300459.02 | Картометрический метод | 2.50 | – |
| 65 | 378940.09 | 4300368.57 | Картометрический метод | 2.50 | – |
| 66 | 378971.85 | 4300316.27 | Картометрический метод | 2.50 | – |
| 67 | 378968.39 | 4300260.70 | Картометрический метод | 2.50 | – |
| 68 | 379000.50 | 4300239.98 | Картометрический метод | 2.50 | – |
| 69 | 378998.77 | 4300173.53 | Картометрический метод | 2.50 | – |
| 70 | 378957.00 | 4300088.27 | Картометрический метод | 2.50 | – |
| 71 | 378902.80 | 4299933.44 | Картометрический метод | 2.50 | – |
| 72 | 378874.67 | 4299865.26 | Картометрический метод | 2.50 | – |
| 73 | 378905.05 | 4299853.53 | Картометрический метод | 2.50 | – |
| 74 | 378909.54 | 4299774.13 | Картометрический метод | 2.50 | – |
| 75 | 378804.44 | 4299777.65 | Картометрический метод | 2.50 | – |
| 76 | 378889.17 | 4300157.87 | Картометрический метод | 2.50 | – |
| 77 | 378830.51 | 4300520.71 | Картометрический метод | 2.50 | – |
| 78 | 378984.54 | 4300748.78 | Картометрический метод | 2.50 | – |
| 79 | 379028.69 | 4300719.35 | Картометрический метод | 2.50 | – |
| 80 | 379073.92 | 4300786.47 | Картометрический метод | 2.50 | – |
| 81 | 379029.84 | 4300815.87 | Картометрический метод | 2.50 | – |
| 82 | 379056.47 | 4300855.30 | Картометрический метод | 2.50 | – |
| 83 | 379084.72 | 4300880.98 | Картометрический метод | 2.50 | – |
| 14 | 379231.92 | 4301013.26 | Картометрический метод | 2.50 | – |

3. Сведения о характерных точках части (частей) границы объекта

| Обозначение характерных точек части границы | Координаты, м | | Метод определения координат характерной точки | Средняя квадратическая погрешность положения характерной точки ($M_t$), м | Описание обозначения точки на местности (при наличии) |
|---|---|---|---|---|---|
| | X | Y | | | |
| 1 | 2 | 3 | 4 | 5 | 6 |
| – | – | – | – | – | – |

**ТЕКСТОВОЕ ОПИСАНИЕ**

местоположения границ населенных пунктов, территориальных зон

| Прохождение границы | | Описание прохождения границы |
|---|---|---|
| от точки | до точки | |
| 1 | 2 | 3 |
| – | – | – |

Граница территориальной зоны благоустройства территорий общего пользования в границах д. Козюлино подзоны Р1-9 Моряковского сельского поселения
(наименование объекта, местоположение границ которого описано (далее - объект)

Раздел 1

| Сведения об объекте | | |
|---|---|---|
| № п/п | Характеристики объекта | Описание характеристик |
| 1 | 2 | 3 |
| 1 | Местоположение объекта | Томская область, Томский район, Моряковское сельское поселение |
| 2 | Площадь объекта +/- величина погрешности определения площади (Р+/- Дельта Р) | 254136 кв.м ± 4411.04 кв.м |
| 3 | Иные характеристики объекта | – |

## Раздел 2

| Сведения о местоположении границ объекта | | | | | |
|---|---|---|---|---|---|
| 1. Система координат МСК-70, зона 4 | | | | | |
| 2. Сведения о характерных точках границ объекта | | | | | |
| Обозначение характерных точек границ | Координаты, м | | Метод определения координат характерной точки | Средняя квадратическая погрешность положения характерной точки ($M_t$), м | Описание обозначения точки на местности (при наличии) |
| | X | Y | | | |
| 1 | 2 | 3 | 4 | 5 | 6 |
| Зона1(1) | – | – | – | – | – |
| 1 | 385348.05 | 4296867.91 | Картометрический метод | 2.50 | – |
| 2 | 385516.73 | 4296823.70 | Картометрический метод | 2.50 | – |
| 3 | 385549.14 | 4296817.48 | Картометрический метод | 2.50 | – |
| 4 | 385718.68 | 4296762.75 | Картометрический метод | 2.50 | – |
| 5 | 385775.07 | 4296745.66 | Картометрический метод | 2.50 | – |
| 6 | 385790.69 | 4296736.16 | Картометрический метод | 2.50 | – |
| 7 | 385799.97 | 4296719.57 | Картометрический метод | 2.50 | – |
| 8 | 385802.66 | 4296704.35 | Картометрический метод | 2.50 | – |
| 9 | 385801.29 | 4296664.85 | Картометрический метод | 2.50 | – |
| 10 | 385812.47 | 4296595.26 | Картометрический метод | 2.50 | – |
| 11 | 385738.73 | 4296597.85 | Картометрический метод | 2.50 | – |
| 12 | 385720.32 | 4296557.40 | Картометрический метод | 2.50 | – |
| 13 | 385786.46 | 4296510.12 | Картометрический метод | 2.50 | – |
| 14 | 385780.32 | 4296474.22 | Картометрический метод | 2.50 | – |
| 15 | 385824.99 | 4296447.90 | Картометрический метод | 2.50 | – |
| 16 | 385766.81 | 4296327.09 | Картометрический метод | 2.50 | – |
| 17 | 385687.78 | 4296183.73 | Картометрический метод | 2.50 | – |
| 18 | 385684.72 | 4296184.83 | Картометрический метод | 2.50 | – |
| 19 | 385795.26 | 4296412.13 | Картометрический метод | 2.50 | – |
| 20 | 385750.11 | 4296407.46 | Картометрический метод | 2.50 | – |
| 21 | 385692.51 | 4296438.60 | Картометрический метод | 2.50 | – |
| 22 | 385711.19 | 4296497.76 | Картометрический метод | 2.50 | – |
| 23 | 385647.36 | 4296535.13 | Картометрический метод | 2.50 | – |
| 24 | 385645.80 | 4296564.71 | Картометрический метод | 2.50 | – |
| 25 | 385697.18 | 4296608.30 | Картометрический | 2.50 | – |

| | | | | | |
|---|---|---|---|---|---|
| | | | метод | | |
| 26 | 385642.69 | 4296653.45 | Картометрический метод | 2.50 | – |
| 27 | 385515.77 | 4296750.37 | Картометрический метод | 2.50 | – |
| 28 | 385369.08 | 4296818.19 | Картометрический метод | 2.50 | – |
| 29 | 385335.87 | 4296814.03 | Картометрический метод | 2.50 | – |
| 30 | 385312.26 | 4296867.91 | Картометрический метод | 2.50 | – |
| 1 | 385348.05 | 4296867.91 | Картометрический метод | 2.50 | – |
| Зона1(2) | – | – | – | – | – |
| 31 | 385430.69 | 4296933.88 | Картометрический метод | 2.50 | – |
| 32 | 385523.32 | 4296869.31 | Картометрический метод | 2.50 | – |
| 33 | 385520.47 | 4296865.38 | Картометрический метод | 2.50 | – |
| 34 | 385511.76 | 4296845.67 | Картометрический метод | 2.50 | – |
| 35 | 385350.63 | 4296887.91 | Картометрический метод | 2.50 | – |
| 36 | 385337.93 | 4296887.91 | Картометрический метод | 2.50 | – |
| 37 | 385344.33 | 4296908.04 | Картометрический метод | 2.50 | – |
| 38 | 385373.92 | 4296914.21 | Картометрический метод | 2.50 | – |
| 39 | 385418.15 | 4296926.66 | Картометрический метод | 2.50 | – |
| 31 | 385430.69 | 4296933.88 | Картометрический метод | 2.50 | – |
| Зона1(3) | – | – | – | – | – |
| 40 | 386055.88 | 4296964.69 | Картометрический метод | 2.50 | – |
| 41 | 386067.79 | 4296960.00 | Картометрический метод | 2.50 | – |
| 42 | 386062.56 | 4296924.55 | Картометрический метод | 2.50 | – |
| 43 | 386024.83 | 4296765.92 | Картометрический метод | 2.50 | – |
| 44 | 386086.47 | 4296716.73 | Картометрический метод | 2.50 | – |
| 45 | 386083.70 | 4296663.31 | Картометрический метод | 2.50 | – |
| 46 | 386079.99 | 4296641.87 | Картометрический метод | 2.50 | – |
| 47 | 386061.75 | 4296618.21 | Картометрический метод | 2.50 | – |
| 48 | 386041.33 | 4296596.90 | Картометрический метод | 2.50 | – |
| 49 | 385985.54 | 4296656.17 | Картометрический метод | 2.50 | – |
| 50 | 385959.49 | 4296664.89 | Картометрический метод | 2.50 | – |
| 51 | 385973.36 | 4296748.53 | Картометрический метод | 2.50 | – |
| 52 | 385909.24 | 4296774.92 | Картометрический метод | 2.50 | – |
| 53 | 385928.78 | 4296833.56 | Картометрический метод | 2.50 | – |
| 54 | 386007.65 | 4296809.01 | Картометрический метод | 2.50 | – |
| 55 | 386024.46 | 4296920.37 | Картометрический метод | 2.50 | – |

| | | | | | |
|---|---|---|---|---|---|
| 56 | 386043.55 | 4296923.10 | Картометрический метод | 2.50 | – |
| 40 | 386055.88 | 4296964.69 | Картометрический метод | 2.50 | – |
| Зона1(4) | – | – | – | – | – |
| 57 | 386035.06 | 4297167.39 | Картометрический метод | 2.50 | – |
| 58 | 386047.90 | 4297121.25 | Картометрический метод | 2.50 | – |
| 59 | 386057.33 | 4297072.50 | Картометрический метод | 2.50 | – |
| 60 | 386016.58 | 4297027.67 | Картометрический метод | 2.50 | – |
| 61 | 385985.15 | 4297043.33 | Картометрический метод | 2.50 | – |
| 62 | 385995.94 | 4297064.01 | Картометрический метод | 2.50 | – |
| 63 | 386021.40 | 4297050.60 | Картометрический метод | 2.50 | – |
| 64 | 386044.92 | 4297097.30 | Картометрический метод | 2.50 | – |
| 65 | 386040.14 | 4297120.14 | Картометрический метод | 2.50 | – |
| 66 | 386032.53 | 4297135.71 | Картометрический метод | 2.50 | – |
| 57 | 386035.06 | 4297167.39 | Картометрический метод | 2.50 | – |
| Зона1(5) | – | – | – | – | – |
| 67 | 385658.14 | 4297697.12 | Картометрический метод | 2.50 | – |
| 68 | 385793.95 | 4297617.34 | Картометрический метод | 2.50 | – |
| 69 | 385769.15 | 4297587.93 | Картометрический метод | 2.50 | – |
| 70 | 385799.78 | 4297562.75 | Картометрический метод | 2.50 | – |
| 71 | 385773.39 | 4297527.29 | Картометрический метод | 2.50 | – |
| 72 | 385833.57 | 4297492.97 | Картометрический метод | 2.50 | – |
| 73 | 385856.35 | 4297514.19 | Картометрический метод | 2.50 | – |
| 74 | 385890.13 | 4297488.07 | Картометрический метод | 2.50 | – |
| 75 | 385932.59 | 4297451.48 | Картометрический метод | 2.50 | – |
| 76 | 385902.76 | 4297416.17 | Картометрический метод | 2.50 | – |
| 77 | 385892.81 | 4297404.38 | Картометрический метод | 2.50 | – |
| 78 | 385893.22 | 4297363.39 | Картометрический метод | 2.50 | – |
| 79 | 385895.60 | 4297318.39 | Картометрический метод | 2.50 | – |
| 80 | 385857.05 | 4297357.96 | Картометрический метод | 2.50 | – |
| 81 | 385826.02 | 4297357.92 | Картометрический метод | 2.50 | – |
| 82 | 385844.60 | 4297374.32 | Картометрический метод | 2.50 | – |
| 83 | 385844.32 | 4297384.99 | Картометрический метод | 2.50 | – |
| 84 | 385840.75 | 4297395.52 | Картометрический метод | 2.50 | – |
| 85 | 385831.03 | 4297408.45 | Картометрический метод | 2.50 | – |
| 86 | 385810.51 | 4297429.80 | Картометрический метод | 2.50 | – |

| | | | | | |
|---|---|---|---|---|---|
| 87 | 385789.84 | 4297457.78 | Картометрический метод | 2.50 | – |
| 88 | 385749.65 | 4297416.24 | Картометрический метод | 2.50 | – |
| 89 | 385740.47 | 4297403.50 | Картометрический метод | 2.50 | – |
| 90 | 385708.92 | 4297357.54 | Картометрический метод | 2.50 | – |
| 91 | 385694.78 | 4297360.49 | Картометрический метод | 2.50 | – |
| 92 | 385684.20 | 4297358.91 | Картометрический метод | 2.50 | – |
| 93 | 385659.16 | 4297391.84 | Картометрический метод | 2.50 | – |
| 94 | 385559.71 | 4297282.48 | Картометрический метод | 2.50 | – |
| 95 | 385478.01 | 4297183.81 | Картометрический метод | 2.50 | – |
| 96 | 385498.89 | 4297164.75 | Картометрический метод | 2.50 | – |
| 97 | 385449.56 | 4297106.29 | Картометрический метод | 2.50 | – |
| 98 | 385501.05 | 4297066.92 | Картометрический метод | 2.50 | – |
| 99 | 385460.77 | 4297022.11 | Картометрический метод | 2.50 | – |
| 100 | 385461.63 | 4297011.50 | Картометрический метод | 2.50 | – |
| 101 | 385442.12 | 4297003.96 | Картометрический метод | 2.50 | – |
| 102 | 385407.75 | 4297021.84 | Картометрический метод | 2.50 | – |
| 103 | 385373.69 | 4296970.88 | Картометрический метод | 2.50 | – |
| 104 | 385414.35 | 4296936.38 | Картометрический метод | 2.50 | – |
| 105 | 385371.52 | 4296923.93 | Картометрический метод | 2.50 | – |
| 106 | 385336.57 | 4296916.64 | Картометрический метод | 2.50 | – |
| 107 | 385327.43 | 4296887.91 | Картометрический метод | 2.50 | – |
| 108 | 385303.50 | 4296887.91 | Картометрический метод | 2.50 | – |
| 109 | 385291.15 | 4296916.07 | Картометрический метод | 2.50 | – |
| 110 | 385304.41 | 4296927.03 | Картометрический метод | 2.50 | – |
| 111 | 385309.57 | 4297026.76 | Картометрический метод | 2.50 | – |
| 112 | 385264.32 | 4297068.58 | Картометрический метод | 2.50 | – |
| 67 | 385658.14 | 4297697.12 | Картометрический метод | 2.50 | – |
| – | – | – | – | – | – |
| 113 | 385380.76 | 4297033.97 | Картометрический метод | 2.50 | – |
| 114 | 385382.50 | 4297032.99 | Картометрический метод | 2.50 | – |
| 115 | 385381.52 | 4297031.25 | Картометрический метод | 2.50 | – |
| 116 | 385379.78 | 4297032.23 | Картометрический метод | 2.50 | – |
| 113 | 385380.76 | 4297033.97 | Картометрический метод | 2.50 | – |
| – | – | – | – | – | – |
| 117 | 385339.00 | 4297059.08 | Картометрический метод | 2.50 | – |

| | | | | | |
|---|---|---|---|---|---|
| 118 | 385340.71 | 4297058.05 | Картометрический метод | 2.50 | – |
| 119 | 385339.68 | 4297056.34 | Картометрический метод | 2.50 | – |
| 120 | 385337.97 | 4297057.37 | Картометрический метод | 2.50 | – |
| 117 | 385339.00 | 4297059.08 | Картометрический метод | 2.50 | – |

3. Сведения о характерных точках части (частей) границы объекта

| Обозначение характерных точек части границы | Координаты, м | | Метод определения координат характерной точки | Средняя квадратическая погрешность положения характерной точки ($M_t$), м | Описание обозначения точки на местности (при наличии) |
|---|---|---|---|---|---|
| | X | Y | | | |
| 1 | 2 | 3 | 4 | 5 | 6 |
| – | – | – | – | – | – |

**ТЕКСТОВОЕ ОПИСАНИЕ**

местоположения границ населенных пунктов, территориальных зон

| Прохождение границы | | Описание прохождения границы |
|---|---|---|
| от точки | до точки | |
| 1 | 2 | 3 |
| – | – | – |

Граница территориальной зоны благоустройства территорий общего пользования в границах д. Козюлино и д. Красноигловск подзоны Р1-10 Моряковского сельского поселения
(наименование объекта, местоположение границ которого описано (далее - объект)

Раздел 1

| Сведения об объекте | | |
|---|---|---|
| № п/п | Характеристики объекта | Описание характеристик |
| 1 | 2 | 3 |
| 1 | Местоположение объекта | Томская область, Томский район, Моряковское сельское поселение |
| 2 | Площадь объекта +/- величина погрешности определения площади (Р+/- Дельта Р) | 344693 кв.м ± 5137.18 кв.м |
| 3 | Иные характеристики объекта | – |

## Раздел 2

| Сведения о местоположении границ объекта | | | | | |
|---|---|---|---|---|---|
| 1. Система координат МСК-70, зона 4 | | | | | |
| 2. Сведения о характерных точках границ объекта | | | | | |
| Обозначение характерных точек границ | Координаты, м | | Метод определения координат характерной точки | Средняя квадратическая погрешность положения характерной точки ($M_t$), м | Описание обозначения точки на местности (при наличии) |
| | X | Y | | | |
| 1 | 2 | 3 | 4 | 5 | 6 |
| Зона1(1) | – | – | – | – | – |
| 1 | 402175.84 | 4292701.30 | Картометрический метод | 2.50 | – |
| 2 | 402183.33 | 4292698.48 | Картометрический метод | 2.50 | – |
| 3 | 402262.21 | 4292653.00 | Картометрический метод | 2.50 | – |
| 4 | 402271.18 | 4292614.38 | Картометрический метод | 2.50 | – |
| 5 | 402241.74 | 4292629.97 | Картометрический метод | 2.50 | – |
| 6 | 402205.60 | 4292616.33 | Картометрический метод | 2.50 | – |
| 7 | 402148.56 | 4292649.97 | Картометрический метод | 2.50 | – |
| 1 | 402175.84 | 4292701.30 | Картометрический метод | 2.50 | – |
| Зона1(2) | – | – | – | – | – |
| 8 | 401615.24 | 4292864.22 | Картометрический метод | 2.50 | – |
| 9 | 401928.01 | 4292795.06 | Картометрический метод | 2.50 | – |
| 10 | 402118.47 | 4292722.97 | Картометрический метод | 2.50 | – |
| 11 | 402095.83 | 4292686.79 | Картометрический метод | 2.50 | – |
| 12 | 402032.65 | 4292712.70 | Картометрический метод | 2.50 | – |
| 13 | 402037.88 | 4292727.47 | Картометрический метод | 2.50 | – |
| 14 | 401951.29 | 4292761.10 | Картометрический метод | 2.50 | – |
| 15 | 401816.52 | 4292802.24 | Картометрический метод | 2.50 | – |
| 16 | 401705.84 | 4292832.92 | Картометрический метод | 2.50 | – |
| 17 | 401695.38 | 4292809.97 | Картометрический метод | 2.50 | – |
| 18 | 401608.11 | 4292829.74 | Картометрический метод | 2.50 | – |
| 8 | 401615.24 | 4292864.22 | Картометрический метод | 2.50 | – |
| Зона1(3) | – | – | – | – | – |
| 19 | 400857.46 | 4293024.35 | Картометрический метод | 2.50 | – |
| 20 | 400950.03 | 4293008.55 | Картометрический метод | 2.50 | – |
| 21 | 400968.37 | 4292989.10 | Картометрический метод | 2.50 | – |
| 22 | 400978.35 | 4292944.29 | Картометрический | 2.50 | – |

| | | | | | |
|---|---|---|---|---|---|
| | | | метод | | |
| 23 | 401011.71 | 4292927.00 | Картометрический метод | 2.50 | – |
| 24 | 400976.70 | 4292847.78 | Картометрический метод | 2.50 | – |
| 25 | 400947.86 | 4292850.88 | Картометрический метод | 2.50 | – |
| 26 | 400918.22 | 4292866.76 | Картометрический метод | 2.50 | – |
| 27 | 400868.35 | 4292892.29 | Картометрический метод | 2.50 | – |
| 28 | 400777.73 | 4292927.35 | Картометрический метод | 2.50 | – |
| 29 | 400677.78 | 4292952.20 | Картометрический метод | 2.50 | – |
| 30 | 400742.63 | 4293014.37 | Картометрический метод | 2.50 | – |
| 31 | 400785.31 | 4293013.43 | Картометрический метод | 2.50 | – |
| 32 | 400794.05 | 4293006.66 | Картометрический метод | 2.50 | – |
| 33 | 400799.34 | 4293013.14 | Картометрический метод | 2.50 | – |
| 34 | 400815.27 | 4293012.77 | Картометрический метод | 2.50 | – |
| 19 | 400857.46 | 4293024.35 | Картометрический метод | 2.50 | – |
| Зона1(4) | – | – | – | – | – |
| 35 | 400981.26 | 4293267.22 | Картометрический метод | 2.50 | – |
| 36 | 401164.41 | 4293138.00 | Картометрический метод | 2.50 | – |
| 37 | 401512.26 | 4292892.58 | Картометрический метод | 2.50 | – |
| 38 | 401474.99 | 4292894.74 | Картометрический метод | 2.50 | – |
| 39 | 401420.78 | 4292905.19 | Картометрический метод | 2.50 | – |
| 40 | 401391.01 | 4292933.26 | Картометрический метод | 2.50 | – |
| 41 | 401351.69 | 4292944.06 | Картометрический метод | 2.50 | – |
| 42 | 401310.33 | 4292949.40 | Картометрический метод | 2.50 | – |
| 43 | 401269.76 | 4292962.01 | Картометрический метод | 2.50 | – |
| 44 | 401248.89 | 4292963.53 | Картометрический метод | 2.50 | – |
| 45 | 401244.38 | 4292940.67 | Картометрический метод | 2.50 | – |
| 46 | 401179.45 | 4292948.92 | Картометрический метод | 2.50 | – |
| 47 | 401184.08 | 4292968.26 | Картометрический метод | 2.50 | – |
| 48 | 401080.78 | 4293016.78 | Картометрический метод | 2.50 | – |
| 49 | 401070.67 | 4293037.80 | Картометрический метод | 2.50 | – |
| 50 | 401000.78 | 4293063.60 | Картометрический метод | 2.50 | – |
| 51 | 401000.89 | 4293120.87 | Картометрический метод | 2.50 | – |
| 52 | 400966.35 | 4293120.76 | Картометрический метод | 2.50 | – |
| 53 | 400945.32 | 4293094.62 | Картометрический метод | 2.50 | – |
| 54 | 400889.07 | 4293095.76 | Картометрический метод | 2.50 | – |

| | | | | | |
|---|---|---|---|---|---|
| 55 | 400806.10 | 4293075.46 | Картометрический метод | 2.50 | – |
| 56 | 400954.97 | 4293218.47 | Картометрический метод | 2.50 | – |
| 35 | 400981.26 | 4293267.22 | Картометрический метод | 2.50 | – |
| Зона1(5) | – | – | – | – | – |
| 57 | 386298.84 | 4296994.85 | Картометрический метод | 2.50 | – |
| 58 | 386330.72 | 4296981.85 | Картометрический метод | 2.50 | – |
| 59 | 386324.08 | 4296971.33 | Картометрический метод | 2.50 | – |
| 60 | 386351.26 | 4296953.52 | Картометрический метод | 2.50 | – |
| 61 | 386364.11 | 4296970.09 | Картометрический метод | 2.50 | – |
| 62 | 386366.60 | 4296969.25 | Картометрический метод | 2.50 | – |
| 63 | 386421.30 | 4296961.19 | Картометрический метод | 2.50 | – |
| 64 | 386428.45 | 4296957.56 | Картометрический метод | 2.50 | – |
| 65 | 386406.58 | 4296915.18 | Картометрический метод | 2.50 | – |
| 66 | 386461.61 | 4296868.78 | Картометрический метод | 2.50 | – |
| 67 | 386525.75 | 4296839.57 | Картометрический метод | 2.50 | – |
| 68 | 386672.75 | 4296764.92 | Картометрический метод | 2.50 | – |
| 69 | 386727.06 | 4296740.15 | Картометрический метод | 2.50 | – |
| 70 | 386746.24 | 4296789.40 | Картометрический метод | 2.50 | – |
| 71 | 386779.42 | 4296758.59 | Картометрический метод | 2.50 | – |
| 72 | 386851.41 | 4296710.08 | Картометрический метод | 2.50 | – |
| 73 | 386968.94 | 4296646.47 | Картометрический метод | 2.50 | – |
| 74 | 386993.43 | 4296632.48 | Картометрический метод | 2.50 | – |
| 75 | 387044.61 | 4296614.09 | Картометрический метод | 2.50 | – |
| 76 | 387156.37 | 4296565.50 | Картометрический метод | 2.50 | – |
| 77 | 387202.97 | 4296533.00 | Картометрический метод | 2.50 | – |
| 78 | 387340.26 | 4296459.77 | Картометрический метод | 2.50 | – |
| 79 | 387408.33 | 4296429.22 | Картометрический метод | 2.50 | – |
| 80 | 387432.01 | 4296425.40 | Картометрический метод | 2.50 | – |
| 81 | 387437.08 | 4296423.61 | Картометрический метод | 2.50 | – |
| 82 | 387434.90 | 4296419.14 | Картометрический метод | 2.50 | – |
| 83 | 387433.60 | 4296416.44 | Картометрический метод | 2.50 | – |
| 84 | 387463.16 | 4296400.48 | Картометрический метод | 2.50 | – |
| 85 | 387466.22 | 4296406.78 | Картометрический метод | 2.50 | – |
| 86 | 387468.83 | 4296412.13 | Картометрический метод | 2.50 | – |
| 87 | 387490.51 | 4296397.29 | Картометрический | 2.50 | – |

| | | | | | |
|---|---|---|---|---|---|
| | | | метод | | |
| 88 | 387558.58 | 4296373.06 | Картометрический метод | 2.50 | – |
| 89 | 387577.78 | 4296347.69 | Картометрический метод | 2.50 | – |
| 90 | 387598.53 | 4296338.34 | Картометрический метод | 2.50 | – |
| 91 | 387675.80 | 4296319.50 | Картометрический метод | 2.50 | – |
| 92 | 387763.25 | 4296311.77 | Картометрический метод | 2.50 | – |
| 93 | 387765.38 | 4296310.87 | Картометрический метод | 2.50 | – |
| 94 | 387763.71 | 4296303.69 | Картометрический метод | 2.50 | – |
| 95 | 387774.49 | 4296300.15 | Картометрический метод | 2.50 | – |
| 96 | 387776.09 | 4296306.31 | Картометрический метод | 2.50 | – |
| 97 | 387807.15 | 4296293.16 | Картометрический метод | 2.50 | – |
| 98 | 387848.38 | 4296280.88 | Картометрический метод | 2.50 | – |
| 99 | 387878.93 | 4296277.16 | Картометрический метод | 2.50 | – |
| 100 | 387891.95 | 4296277.01 | Картометрический метод | 2.50 | – |
| 101 | 387906.59 | 4296274.10 | Картометрический метод | 2.50 | – |
| 102 | 387912.39 | 4296272.11 | Картометрический метод | 2.50 | – |
| 103 | 387933.35 | 4296262.75 | Картометрический метод | 2.50 | – |
| 104 | 387969.97 | 4296253.29 | Картометрический метод | 2.50 | – |
| 105 | 387981.55 | 4296251.00 | Картометрический метод | 2.50 | – |
| 106 | 387972.59 | 4296221.06 | Картометрический метод | 2.50 | – |
| 107 | 388002.61 | 4296211.14 | Картометрический метод | 2.50 | – |
| 108 | 388012.79 | 4296243.51 | Картометрический метод | 2.50 | – |
| 109 | 388068.65 | 4296205.66 | Картометрический метод | 2.50 | – |
| 110 | 388048.81 | 4296166.48 | Картометрический метод | 2.50 | – |
| 111 | 387973.70 | 4296201.19 | Картометрический метод | 2.50 | – |
| 112 | 387655.78 | 4296260.91 | Картометрический метод | 2.50 | – |
| 113 | 387628.85 | 4296307.08 | Картометрический метод | 2.50 | – |
| 114 | 387303.86 | 4296388.75 | Картометрический метод | 2.50 | – |
| 115 | 387244.22 | 4296475.38 | Картометрический метод | 2.50 | – |
| 116 | 386784.25 | 4296685.19 | Картометрический метод | 2.50 | – |
| 117 | 386754.02 | 4296726.51 | Картометрический метод | 2.50 | – |
| 118 | 386696.85 | 4296712.52 | Картометрический метод | 2.50 | – |
| 119 | 386552.19 | 4296775.94 | Картометрический метод | 2.50 | – |
| 120 | 386448.76 | 4296811.11 | Картометрический метод | 2.50 | – |
| 121 | 386294.64 | 4296844.21 | Картометрический | 2.50 | – |

| | | | | | |
|---|---|---|---|---|---|
| | | | метод | | |
| 122 | 386277.58 | 4296740.07 | Картометрический метод | 2.50 | – |
| 123 | 386181.68 | 4296693.94 | Картометрический метод | 2.50 | – |
| 124 | 386132.88 | 4296670.46 | Картометрический метод | 2.50 | – |
| 125 | 386134.32 | 4296592.96 | Картометрический метод | 2.50 | – |
| 126 | 385964.49 | 4296436.29 | Картометрический метод | 2.50 | – |
| 127 | 385869.66 | 4296194.90 | Картометрический метод | 2.50 | – |
| 128 | 385945.38 | 4296099.06 | Картометрический метод | 2.50 | – |
| 129 | 385743.56 | 4295818.13 | Картометрический метод | 2.50 | – |
| 130 | 385533.71 | 4295999.56 | Картометрический метод | 2.50 | – |
| 131 | 385562.20 | 4296034.35 | Картометрический метод | 2.50 | – |
| 132 | 385701.09 | 4295907.70 | Картометрический метод | 2.50 | – |
| 133 | 385726.39 | 4295921.25 | Картометрический метод | 2.50 | – |
| 134 | 385859.85 | 4296096.88 | Картометрический метод | 2.50 | – |
| 135 | 385856.54 | 4296127.97 | Картометрический метод | 2.50 | – |
| 136 | 385730.86 | 4296192.79 | Картометрический метод | 2.50 | – |
| 137 | 385711.20 | 4296175.32 | Картометрический метод | 2.50 | – |
| 138 | 385697.35 | 4296180.29 | Картометрический метод | 2.50 | – |
| 139 | 385697.38 | 4296180.36 | Картометрический метод | 2.50 | – |
| 140 | 385775.71 | 4296322.51 | Картометрический метод | 2.50 | – |
| 141 | 385841.67 | 4296459.47 | Картометрический метод | 2.50 | – |
| 142 | 385841.94 | 4296481.66 | Картометрический метод | 2.50 | – |
| 143 | 385864.28 | 4296473.53 | Картометрический метод | 2.50 | – |
| 144 | 385894.73 | 4296469.16 | Картометрический метод | 2.50 | – |
| 145 | 385918.38 | 4296476.42 | Картометрический метод | 2.50 | – |
| 146 | 385958.67 | 4296502.47 | Картометрический метод | 2.50 | – |
| 147 | 385982.08 | 4296520.60 | Картометрический метод | 2.50 | – |
| 148 | 386069.35 | 4296611.67 | Картометрический метод | 2.50 | – |
| 149 | 386089.43 | 4296637.73 | Картометрический метод | 2.50 | – |
| 150 | 386093.66 | 4296662.19 | Картометрический метод | 2.50 | – |
| 151 | 386096.41 | 4296715.45 | Картометрический метод | 2.50 | – |
| 152 | 386099.33 | 4296729.52 | Картометрический метод | 2.50 | – |
| 153 | 386105.04 | 4296741.94 | Картометрический метод | 2.50 | – |
| 154 | 386159.39 | 4296745.92 | Картометрический метод | 2.50 | – |
| 155 | 386157.15 | 4296810.39 | Картометрический | 2.50 | – |

| | | | | | |
|---|---|---|---|---|---|
| | | | метод | | |
| 156 | 386168.15 | 4296817.55 | Картометрический метод | 2.50 | – |
| 157 | 386197.39 | 4296832.17 | Картометрический метод | 2.50 | – |
| 158 | 386209.53 | 4296845.65 | Картометрический метод | 2.50 | – |
| 159 | 386233.32 | 4296761.06 | Картометрический метод | 2.50 | – |
| 160 | 386259.46 | 4296768.56 | Картометрический метод | 2.50 | – |
| 161 | 386260.14 | 4296925.15 | Картометрический метод | 2.50 | – |
| 57 | 386298.84 | 4296994.85 | Картометрический метод | 2.50 | – |

3. Сведения о характерных точках части (частей) границы объекта

| Обозначение характерных точек части границы | Координаты, м | | Метод определения координат характерной точки | Средняя квадратическая погрешность положения характерной точки ($M_t$), м | Описание обозначения точки на местности (при наличии) |
|---|---|---|---|---|---|
| | X | Y | | | |
| 1 | 2 | 3 | 4 | 5 | 6 |
| – | – | – | – | – | – |

**ТЕКСТОВОЕ ОПИСАНИЕ**

местоположения границ населенных пунктов, территориальных зон

| Прохождение границы | | Описание прохождения границы |
|---|---|---|
| от точки | до точки | |
| 1 | 2 | 3 |
| – | – | – |

Граница территориальной зоны благоустройства территорий общего пользования в границах д. Красноигловск подзоны Р1-11 Моряковского сельского поселения
(наименование объекта, местоположение границ которого описано (далее - объект)

Раздел 1

| Сведения об объекте | | |
|---|---|---|
| № п/п | Характеристики объекта | Описание характеристик |
| 1 | 2 | 3 |
| 1 | Местоположение объекта | Томская область, Томский район, Моряковское сельское поселение |
| 2 | Площадь объекта +/- величина погрешности определения площади (Р+/- Дельта Р) | 200908 кв.м ± 3921.99 кв.м |
| 3 | Иные характеристики объекта | – |

## Раздел 2

| Сведения о местоположении границ объекта | | | | | |
|---|---|---|---|---|---|
| 1. Система координат МСК-70, зона 4 | | | | | |
| 2. Сведения о характерных точках границ объекта | | | | | |
| Обозначение характерных точек границ | Координаты, м | | Метод определения координат характерной точки | Средняя квадратическая погрешность положения характерной точки ($M_t$), м | Описание обозначения точки на местности (при наличии) |
| | X | Y | | | |
| 1 | 2 | 3 | 4 | 5 | 6 |
| 1 | 404374.09 | 4292297.64 | Картометрический метод | 2.50 | – |
| 2 | 404609.57 | 4292186.51 | Картометрический метод | 2.50 | – |
| 3 | 404471.98 | 4291816.10 | Картометрический метод | 2.50 | – |
| 4 | 404487.86 | 4291593.85 | Картометрический метод | 2.50 | – |
| 5 | 404652.32 | 4291464.74 | Картометрический метод | 2.50 | – |
| 6 | 404675.36 | 4291454.95 | Картометрический метод | 2.50 | – |
| 7 | 404739.07 | 4291345.73 | Картометрический метод | 2.50 | – |
| 8 | 404682.72 | 4291195.65 | Картометрический метод | 2.50 | – |
| 9 | 404622.66 | 4291219.37 | Картометрический метод | 2.50 | – |
| 10 | 404534.98 | 4291248.60 | Картометрический метод | 2.50 | – |
| 11 | 404544.12 | 4291268.86 | Картометрический метод | 2.50 | – |
| 12 | 404553.54 | 4291283.19 | Картометрический метод | 2.50 | – |
| 13 | 404622.59 | 4291246.23 | Картометрический метод | 2.50 | – |
| 14 | 404627.27 | 4291255.07 | Картометрический метод | 2.50 | – |
| 15 | 404642.76 | 4291294.54 | Картометрический метод | 2.50 | – |
| 16 | 404598.87 | 4291333.19 | Картометрический метод | 2.50 | – |
| 17 | 404589.24 | 4291410.39 | Картометрический метод | 2.50 | – |
| 18 | 404533.11 | 4291425.39 | Картометрический метод | 2.50 | – |
| 19 | 404468.79 | 4291549.25 | Картометрический метод | 2.50 | – |
| 20 | 404427.54 | 4291551.01 | Картометрический метод | 2.50 | – |
| 21 | 404407.54 | 4291551.01 | Картометрический метод | 2.50 | – |
| 22 | 404407.99 | 4291609.19 | Картометрический метод | 2.50 | – |
| 23 | 404330.15 | 4291802.43 | Картометрический метод | 2.50 | – |
| 24 | 404399.70 | 4291897.43 | Картометрический метод | 2.50 | – |
| 25 | 404425.38 | 4292072.20 | Картометрический метод | 2.50 | – |

| | | | | | |
|---|---|---|---|---|---|
| 26 | 404404.93 | 4292177.65 | Картометрический метод | 2.50 | – |
| 27 | 404368.79 | 4292168.33 | Картометрический метод | 2.50 | – |
| 28 | 404335.38 | 4292114.70 | Картометрический метод | 2.50 | – |
| 29 | 404331.97 | 4292029.24 | Картометрический метод | 2.50 | – |
| 30 | 404270.84 | 4291911.52 | Картометрический метод | 2.50 | – |
| 31 | 404201.98 | 4291846.52 | Картометрический метод | 2.50 | – |
| 32 | 404154.48 | 4291773.11 | Картометрический метод | 2.50 | – |
| 33 | 404093.57 | 4291708.79 | Картометрический метод | 2.50 | – |
| 34 | 404004.71 | 4291566.75 | Картометрический метод | 2.50 | – |
| 35 | 403944.93 | 4291592.55 | Картометрический метод | 2.50 | – |
| 36 | 403978.50 | 4291715.22 | Картометрический метод | 2.50 | – |
| 37 | 404000.27 | 4291755.68 | Картометрический метод | 2.50 | – |
| 38 | 404033.90 | 4291738.99 | Картометрический метод | 2.50 | – |
| 1 | 404374.09 | 4292297.64 | Картометрический метод | 2.50 | – |

3. Сведения о характерных точках части (частей) границы объекта

| Обозначение характерных точек части границы | Координаты, м | | Метод определения координат характерной точки | Средняя квадратическая погрешность положения характерной точки ($M_t$), м | Описание обозначения точки на местности (при наличии) |
|---|---|---|---|---|---|
| | X | Y | | | |
| 1 | 2 | 3 | 4 | 5 | 6 |
| – | – | – | – | – | – |

**ТЕКСТОВОЕ ОПИСАНИЕ**

местоположения границ населенных пунктов, территориальных зон

| Прохождение границы | | Описание прохождения границы |
|---|---|---|
| от точки | до точки | |
| 1 | 2 | 3 |
| – | – | – |

Граница территориальной зоны благоустройства территорий общего пользования в границах д. Новоигловск подзоны Р1-12 Моряковского сельского поселения
(наименование объекта, местоположение границ которого описано (далее - объект)

Раздел 1

| Сведения об объекте | | |
|---|---|---|
| № п/п | Характеристики объекта | Описание характеристик |
| 1 | 2 | 3 |
| 1 | Местоположение объекта | Томская область, Томский район, Моряковское сельское поселение |
| 2 | Площадь объекта +/- величина погрешности определения площади (Р+/- Дельта Р) | 32583 кв.м ± 1579.44 кв.м |
| 3 | Иные характеристики объекта | – |

## Раздел 2

| Сведения о местоположении границ объекта | | | | | |
|---|---|---|---|---|---|
| 1. Система координат МСК-70, зона 4 | | | | | |
| 2. Сведения о характерных точках границ объекта | | | | | |
| Обозначение характерных точек границ | Координаты, м | | Метод определения координат характерной точки | Средняя квадратическая погрешность положения характерной точки ($M_t$), м | Описание обозначения точки на местности (при наличии) |
| | X | Y | | | |
| 1 | 2 | 3 | 4 | 5 | 6 |
| Зона1(1) | – | – | – | – | – |
| 1 | 403966.11 | 4290028.19 | Картометрический метод | 2.50 | – |
| 2 | 404052.50 | 4290007.44 | Картометрический метод | 2.50 | – |
| 3 | 404446.94 | 4289929.53 | Картометрический метод | 2.50 | – |
| 4 | 404527.84 | 4289923.94 | Картометрический метод | 2.50 | – |
| 5 | 404527.31 | 4289893.50 | Картометрический метод | 2.50 | – |
| 6 | 404408.67 | 4289901.82 | Картометрический метод | 2.50 | – |
| 7 | 404340.17 | 4289929.97 | Картометрический метод | 2.50 | – |
| 8 | 404143.46 | 4289967.94 | Картометрический метод | 2.50 | – |
| 9 | 404021.06 | 4289981.97 | Картометрический метод | 2.50 | – |
| 10 | 404022.78 | 4290000.81 | Картометрический метод | 2.50 | – |
| 11 | 403965.95 | 4290017.20 | Картометрический метод | 2.50 | – |
| 1 | 403966.11 | 4290028.19 | Картометрический метод | 2.50 | – |
| Зона1(2) | – | – | – | – | – |
| 12 | 403404.43 | 4290115.63 | Картометрический метод | 2.50 | – |
| 13 | 403494.51 | 4290089.73 | Картометрический метод | 2.50 | – |
| 14 | 403539.46 | 4290063.65 | Картометрический метод | 2.50 | – |
| 15 | 403596.76 | 4290054.21 | Картометрический метод | 2.50 | – |
| 16 | 403665.56 | 4290051.29 | Картометрический метод | 2.50 | – |
| 17 | 403661.08 | 4290007.79 | Картометрический метод | 2.50 | – |
| 18 | 403544.30 | 4290034.32 | Картометрический метод | 2.50 | – |
| 19 | 403398.06 | 4290075.72 | Картометрический метод | 2.50 | – |
| 20 | 403380.58 | 4290084.06 | Картометрический метод | 2.50 | – |
| 12 | 403404.43 | 4290115.63 | Картометрический метод | 2.50 | – |
| Зона1(3) | – | – | – | – | – |
| 21 | 403632.53 | 4290134.53 | Картометрический метод | 2.50 | – |
| 22 | 403816.00 | 4290064.34 | Картометрический | 2.50 | – |

| | | | | | |
|---|---|---|---|---|---|
| | | | метод | | |
| 23 | 403929.53 | 4290037.04 | Картометрический метод | 2.50 | – |
| 24 | 403944.37 | 4290033.32 | Картометрический метод | 2.50 | – |
| 25 | 403938.36 | 4290005.73 | Картометрический метод | 2.50 | – |
| 26 | 403814.45 | 4290041.33 | Картометрический метод | 2.50 | – |
| 27 | 403592.20 | 4290118.63 | Картометрический метод | 2.50 | – |
| 21 | 403632.53 | 4290134.53 | Картометрический метод | 2.50 | – |

3. Сведения о характерных точках части (частей) границы объекта

| Обозначение характерных точек части границы | Координаты, м | | Метод определения координат характерной точки | Средняя квадратическая погрешность положения характерной точки ($M_t$), м | Описание обозначения точки на местности (при наличии) |
|---|---|---|---|---|---|
| | X | Y | | | |
| 1 | 2 | 3 | 4 | 5 | 6 |
| – | – | – | – | – | – |

**ТЕКСТОВОЕ ОПИСАНИЕ**

местоположения границ населенных пунктов, территориальных зон

| Прохождение границы | | Описание прохождения границы |
|---|---|---|
| от точки | до точки | |
| 1 | 2 | 3 |
| – | – | – |

Граница территориальной зоны отдыха и спорта подзоны Р3-1 Моряковского сельского поселения
(наименование объекта, местоположение границ которого описано (далее - объект)

Раздел 1

| Сведения об объекте | | |
|---|---|---|
| № п/п | Характеристики объекта | Описание характеристик |
| 1 | 2 | 3 |
| 1 | Местоположение объекта | Томская область, Томский район, Моряковское сельское поселение |
| 2 | Площадь объекта +/- величина погрешности определения площади (Р+/- Дельта Р) | 144076 кв.м ± 3321.26 кв.м |
| 3 | Иные характеристики объекта | – |

## Раздел 2

| Сведения о местоположении границ объекта | | | | | |
|---|---|---|---|---|---|
| 1. Система координат МСК-70, зона 4 | | | | | |
| 2. Сведения о характерных точках границ объекта | | | | | |
| Обозначение характерных точек границ | Координаты, м | | Метод определения координат характерной точки | Средняя квадратическая погрешность положения характерной точки ($M_t$), м | Описание обозначения точки на местности (при наличии) |
| | X | Y | | | |
| 1 | 2 | 3 | 4 | 5 | 6 |
| 1 | 359278.65 | 4305981.73 | Картометрический метод | 2.50 | – |
| 2 | 359296.80 | 4305969.45 | Картометрический метод | 2.50 | – |
| 3 | 359333.50 | 4305944.64 | Картометрический метод | 2.50 | – |
| 4 | 359399.87 | 4305896.32 | Картометрический метод | 2.50 | – |
| 5 | 359442.79 | 4305858.52 | Картометрический метод | 2.50 | – |
| 6 | 359465.62 | 4305832.45 | Картометрический метод | 2.50 | – |
| 7 | 359482.34 | 4305798.68 | Картометрический метод | 2.50 | – |
| 8 | 359486.37 | 4305741.18 | Картометрический метод | 2.50 | – |
| 9 | 359320.59 | 4305474.51 | Картометрический метод | 2.50 | – |
| 10 | 359263.24 | 4305516.09 | Картометрический метод | 2.50 | – |
| 11 | 359242.10 | 4305531.41 | Картометрический метод | 2.50 | – |
| 12 | 358975.94 | 4305663.99 | Картометрический метод | 2.50 | – |
| 13 | 359038.23 | 4305769.34 | Картометрический метод | 2.50 | – |
| 14 | 359093.35 | 4305827.80 | Картометрический метод | 2.50 | – |
| 15 | 359235.36 | 4305940.06 | Картометрический метод | 2.50 | – |
| 1 | 359278.65 | 4305981.73 | Картометрический метод | 2.50 | – |
| 3. Сведения о характерных точках части (частей) границы объекта | | | | | |
| Обозначение характерных точек части границы | Координаты, м | | Метод определения координат характерной точки | Средняя квадратическая погрешность положения характерной точки ($M_t$), м | Описание обозначения точки на местности (при наличии) |
| | X | Y | | | |
| 1 | 2 | 3 | 4 | 5 | 6 |
| – | – | – | – | – | – |

**ТЕКСТОВОЕ ОПИСАНИЕ**

местоположения границ населенных пунктов, территориальных зон

| Прохождение границы | | Описание прохождения границы |
|---|---|---|
| от точки | до точки | |
| 1 | 2 | 3 |
| – | – | – |

Граница территориальной зоны отдыха и спорта в границах с. Половинка подзоны Р3-2 Моряковского сельского поселения

(наименование объекта, местоположение границ которого описано (далее - объект)

Раздел 1

| Сведения об объекте | | |
|---|---|---|
| № п/п | Характеристики объекта | Описание характеристик |
| 1 | 2 | 3 |
| 1 | Местоположение объекта | Томская область, Томский район, Моряковское сельское поселение |
| 2 | Площадь объекта +/- величина погрешности определения площади (Р+/- Дельта Р) | 72225 кв.м ± 2351.54 кв.м |
| 3 | Иные характеристики объекта | – |

## Раздел 2

| Сведения о местоположении границ объекта | | | | | |
|---|---|---|---|---|---|
| 1. Система координат МСК-70, зона 4 | | | | | |
| 2. Сведения о характерных точках границ объекта | | | | | |
| Обозначение характерных точек границ | Координаты, м | | Метод определения координат характерной точки | Средняя квадратическая погрешность положения характерной точки ($M_t$), м | Описание обозначения точки на местности (при наличии) |
| | X | Y | | | |
| 1 | 2 | 3 | 4 | 5 | 6 |
| 1 | 376252.31 | 4290830.66 | Картометрический метод | 2.50 | – |
| 2 | 376264.71 | 4290810.97 | Картометрический метод | 2.50 | – |
| 3 | 376258.65 | 4290807.47 | Картометрический метод | 2.50 | – |
| 4 | 376273.37 | 4290784.09 | Картометрический метод | 2.50 | – |
| 5 | 376269.79 | 4290777.89 | Картометрический метод | 2.50 | – |
| 6 | 376274.63 | 4290774.14 | Картометрический метод | 2.50 | – |
| 7 | 376284.22 | 4290766.15 | Картометрический метод | 2.50 | – |
| 8 | 376284.57 | 4290766.32 | Картометрический метод | 2.50 | – |
| 9 | 376301.29 | 4290739.77 | Картометрический метод | 2.50 | – |
| 10 | 376342.82 | 4290677.00 | Картометрический метод | 2.50 | – |
| 11 | 376361.90 | 4290653.69 | Картометрический метод | 2.50 | – |
| 12 | 376302.51 | 4290622.51 | Картометрический метод | 2.50 | – |
| 13 | 376169.41 | 4290546.37 | Картометрический метод | 2.50 | – |
| 14 | 376057.60 | 4290493.53 | Картометрический метод | 2.50 | – |
| 15 | 376048.61 | 4290512.14 | Картометрический метод | 2.50 | – |
| 16 | 376046.92 | 4290515.36 | Картометрический метод | 2.50 | – |
| 17 | 376051.65 | 4290517.74 | Картометрический метод | 2.50 | – |
| 18 | 376039.64 | 4290539.66 | Картометрический метод | 2.50 | – |
| 19 | 376034.27 | 4290536.30 | Картометрический метод | 2.50 | – |
| 20 | 376031.68 | 4290540.15 | Картометрический метод | 2.50 | – |
| 21 | 376020.11 | 4290578.05 | Картометрический метод | 2.50 | – |
| 22 | 376019.96 | 4290588.20 | Картометрический метод | 2.50 | – |
| 23 | 375996.91 | 4290643.31 | Картометрический метод | 2.50 | – |
| 24 | 375988.91 | 4290649.26 | Картометрический метод | 2.50 | – |
| 25 | 375951.97 | 4290676.74 | Картометрический метод | 2.50 | – |

| | | | | | |
|---|---|---|---|---|---|
| 26 | 375945.85 | 4290674.10 | Картометрический метод | 2.50 | – |
| 27 | 375936.77 | 4290671.84 | Картометрический метод | 2.50 | – |
| 28 | 375928.99 | 4290672.28 | Картометрический метод | 2.50 | – |
| 29 | 375920.12 | 4290674.84 | Картометрический метод | 2.50 | – |
| 30 | 375892.23 | 4290689.46 | Картометрический метод | 2.50 | – |
| 31 | 375916.02 | 4290732.97 | Картометрический метод | 2.50 | – |
| 32 | 375934.34 | 4290732.08 | Картометрический метод | 2.50 | – |
| 33 | 375941.58 | 4290731.91 | Картометрический метод | 2.50 | – |
| 34 | 375950.74 | 4290727.74 | Картометрический метод | 2.50 | – |
| 35 | 375956.45 | 4290722.20 | Картометрический метод | 2.50 | – |
| 36 | 375960.53 | 4290716.89 | Картометрический метод | 2.50 | – |
| 37 | 375963.31 | 4290709.17 | Картометрический метод | 2.50 | – |
| 38 | 375963.94 | 4290702.74 | Картометрический метод | 2.50 | – |
| 39 | 376002.00 | 4290674.43 | Картометрический метод | 2.50 | – |
| 40 | 376010.98 | 4290710.47 | Картометрический метод | 2.50 | – |
| 41 | 376027.02 | 4290718.36 | Картометрический метод | 2.50 | – |
| 1 | 376252.31 | 4290830.66 | Картометрический метод | 2.50 | – |

3. Сведения о характерных точках части (частей) границы объекта

| Обозначение характерных точек части границы | Координаты, м | | Метод определения координат характерной точки | Средняя квадратическая погрешность положения характерной точки ($M_t$), м | Описание обозначения точки на местности (при наличии) |
|---|---|---|---|---|---|
| | X | Y | | | |
| 1 | 2 | 3 | 4 | 5 | 6 |
| – | – | – | – | – | – |

**ТЕКСТОВОЕ ОПИСАНИЕ**

местоположения границ населенных пунктов, территориальных зон

| Прохождение границы | | Описание прохождения границы |
|---|---|---|
| от точки | до точки | |
| 1 | 2 | 3 |
| – | – | – |

Граница территориальной зоны ритуальной деятельности в границах с. Моряковский Затон подзоны С1-1 Моряковского сельского поселения
(наименование объекта, местоположение границ которого описано (далее - объект)

Раздел 1

| Сведения об объекте | | |
|---|---|---|
| № п/п | Характеристики объекта | Описание характеристик |
| 1 | 2 | 3 |
| 1 | Местоположение объекта | Томская область, Томский район, Моряковское сельское поселение |
| 2 | Площадь объекта +/- величина погрешности определения площади (Р+/- Дельта Р) | 91309 кв.м ± 2644.03 кв.м |
| 3 | Иные характеристики объекта | – |

## Раздел 2

| Сведения о местоположении границ объекта | | | | | |
|---|---|---|---|---|---|
| 1. Система координат МСК-70, зона 4 | | | | | |
| 2. Сведения о характерных точках границ объекта | | | | | |
| Обозначение характерных точек границ | Координаты, м | | Метод определения координат характерной точки | Средняя квадратическая погрешность положения характерной точки ($M_t$), м | Описание обозначения точки на местности (при наличии) |
| | X | Y | | | |
| 1 | 2 | 3 | 4 | 5 | 6 |
| 1 | 373333.01 | 4303760.14 | Картометрический метод | 2.50 | – |
| 2 | 373431.84 | 4303705.15 | Картометрический метод | 2.50 | – |
| 3 | 373559.62 | 4303698.63 | Картометрический метод | 2.50 | – |
| 4 | 373615.78 | 4303667.83 | Картометрический метод | 2.50 | – |
| 5 | 373728.27 | 4303595.06 | Картометрический метод | 2.50 | – |
| 6 | 373659.92 | 4303563.81 | Картометрический метод | 2.50 | – |
| 7 | 373512.51 | 4303386.62 | Картометрический метод | 2.50 | – |
| 8 | 373454.77 | 4303419.55 | Картометрический метод | 2.50 | – |
| 9 | 373384.36 | 4303491.48 | Картометрический метод | 2.50 | – |
| 10 | 373362.43 | 4303515.16 | Картометрический метод | 2.50 | – |
| 11 | 373337.12 | 4303541.70 | Картометрический метод | 2.50 | – |
| 12 | 373313.33 | 4303523.32 | Картометрический метод | 2.50 | – |
| 13 | 373305.40 | 4303524.14 | Картометрический метод | 2.50 | – |
| 14 | 373251.01 | 4303569.98 | Картометрический метод | 2.50 | – |
| 15 | 373273.67 | 4303602.17 | Картометрический метод | 2.50 | – |
| 16 | 373274.18 | 4303609.57 | Картометрический метод | 2.50 | – |
| 17 | 373261.05 | 4303622.80 | Картометрический метод | 2.50 | – |
| 18 | 373266.36 | 4303634.67 | Картометрический метод | 2.50 | – |
| 19 | 373286.42 | 4303678.48 | Картометрический метод | 2.50 | – |
| 20 | 373299.92 | 4303714.31 | Картометрический метод | 2.50 | – |
| 1 | 373333.01 | 4303760.14 | Картометрический метод | 2.50 | – |
| 3. Сведения о характерных точках части (частей) границы объекта | | | | | |
| Обозначение характерных точек части границы | Координаты, м | | Метод определения координат характерной точки | Средняя квадратическая погрешность положения | Описание обозначения точки на местности (при наличии) |
| | X | Y | | | |

| | | | | характерной точки ($M_i$), м | |
|---|---|---|---|---|---|
| 1 | 2 | 3 | 4 | 5 | 6 |
| – | – | – | – | – | – |

**ТЕКСТОВОЕ ОПИСАНИЕ**

местоположения границ населенных пунктов, территориальных зон

| Прохождение границы | | Описание прохождения границы |
|---|---|---|
| от точки | до точки | |
| 1 | 2 | 3 |
| – | – | – |

Граница территориальной зоны ритуальной деятельности в границах с. Моряковский Затон подзоны С1-2 Моряковского сельского поселения
(наименование объекта, местоположение границ которого описано (далее - объект)

Раздел 1

| Сведения об объекте | | |
|---|---|---|
| № п/п | Характеристики объекта | Описание характеристик |
| 1 | 2 | 3 |
| 1 | Местоположение объекта | Томская область, Томский район, Моряковское сельское поселение |
| 2 | Площадь объекта +/- величина погрешности определения площади (Р+/- Дельта Р) | 8816 кв.м ± 821.59 кв.м |
| 3 | Иные характеристики объекта | – |

Раздел 2

| Сведения о местоположении границ объекта | | | | | |
|---|---|---|---|---|---|
| 1. Система координат МСК-70, зона 4 | | | | | |
| 2. Сведения о характерных точках границ объекта | | | | | |
| Обозначение характерных точек границ | Координаты, м | | Метод определения координат характерной точки | Средняя квадратическая погрешность положения характерной точки ($M_t$), м | Описание обозначения точки на местности (при наличии) |
| | X | Y | | | |
| 1 | 2 | 3 | 4 | 5 | 6 |
| 1 | 373593.66 | 4305127.20 | Картометрический метод | 2.50 | – |
| 2 | 373671.08 | 4305104.07 | Картометрический метод | 2.50 | – |
| 3 | 373636.33 | 4305007.26 | Картометрический метод | 2.50 | – |
| 4 | 373628.56 | 4304985.62 | Картометрический метод | 2.50 | – |
| 5 | 373570.79 | 4304998.80 | Картометрический метод | 2.50 | – |
| 6 | 373580.73 | 4305047.56 | Картометрический метод | 2.50 | – |
| 7 | 373592.03 | 4305111.04 | Картометрический метод | 2.50 | – |
| 1 | 373593.66 | 4305127.20 | Картометрический метод | 2.50 | – |
| 3. Сведения о характерных точках части (частей) границы объекта | | | | | |
| Обозначение характерных точек части границы | Координаты, м | | Метод определения координат характерной точки | Средняя квадратическая погрешность положения характерной точки ($M_t$), м | Описание обозначения точки на местности (при наличии) |
| | X | Y | | | |
| 1 | 2 | 3 | 4 | 5 | 6 |
| – | – | – | – | – | – |

**ТЕКСТОВОЕ ОПИСАНИЕ**

местоположения границ населенных пунктов, территориальных зон

| Прохождение границы | | Описание прохождения границы |
|---|---|---|
| от точки | до точки | |
| 1 | 2 | 3 |
| – | – | – |

Граница территориальной зоны ритуальной деятельности подзоны С1-3 Моряковского сельского поселения
(наименование объекта, местоположение границ которого описано (далее - объект)

Раздел 1

| Сведения об объекте | | |
|---|---|---|
| № п/п | Характеристики объекта | Описание характеристик |
| 1 | 2 | 3 |
| 1 | Местоположение объекта | Томская область, Томский район, Моряковское сельское поселение |
| 2 | Площадь объекта +/- величина погрешности определения площади (Р+/- Дельта Р) | 11717 кв.м ± 947.15 кв.м |
| 3 | Иные характеристики объекта | – |

## Раздел 2

| Сведения о местоположении границ объекта | | | | | |
|---|---|---|---|---|---|
| 1. Система координат МСК-70, зона 4 | | | | | |
| 2. Сведения о характерных точках границ объекта | | | | | |
| Обозначение характерных точек границ | Координаты, м | | Метод определения координат характерной точки | Средняя квадратическая погрешность положения характерной точки ($M_t$), м | Описание обозначения точки на местности (при наличии) |
| | X | Y | | | |
| 1 | 2 | 3 | 4 | 5 | 6 |
| 1 | 363351.67 | 4304741.65 | Картометрический метод | 2.50 | – |
| 2 | 363355.06 | 4304739.51 | Картометрический метод | 2.50 | – |
| 3 | 363359.95 | 4304712.82 | Картометрический метод | 2.50 | – |
| 4 | 363293.99 | 4304633.50 | Картометрический метод | 2.50 | – |
| 5 | 363288.73 | 4304636.91 | Картометрический метод | 2.50 | – |
| 6 | 363275.52 | 4304605.26 | Картометрический метод | 2.50 | – |
| 7 | 363263.25 | 4304561.07 | Картометрический метод | 2.50 | – |
| 8 | 363222.36 | 4304541.46 | Картометрический метод | 2.50 | – |
| 9 | 363213.07 | 4304541.50 | Картометрический метод | 2.50 | – |
| 10 | 363227.11 | 4304644.10 | Картометрический метод | 2.50 | – |
| 11 | 363238.31 | 4304665.99 | Картометрический метод | 2.50 | – |
| 12 | 363282.41 | 4304707.61 | Картометрический метод | 2.50 | – |
| 13 | 363334.90 | 4304739.03 | Картометрический метод | 2.50 | – |
| 1 | 363351.67 | 4304741.65 | Картометрический метод | 2.50 | – |
| 3. Сведения о характерных точках части (частей) границы объекта | | | | | |
| Обозначение характерных точек части границы | Координаты, м | | Метод определения координат характерной точки | Средняя квадратическая погрешность положения характерной точки ($M_t$), м | Описание обозначения точки на местности (при наличии) |
| | X | Y | | | |
| 1 | 2 | 3 | 4 | 5 | 6 |
| – | – | – | – | – | – |

**ТЕКСТОВОЕ ОПИСАНИЕ**

местоположения границ населенных пунктов, территориальных зон

| Прохождение границы | | Описание прохождения границы |
|---|---|---|
| от точки | до точки | |
| 1 | 2 | 3 |
| – | – | – |

Граница территориальной зоны ритуальной деятельности в границах д. Губино подзоны С1-4 Моряковского сельского поселения

(наименование объекта, местоположение границ которого описано (далее - объект)

Раздел 1

| Сведения об объекте | | |
|---|---|---|
| № п/п | Характеристики объекта | Описание характеристик |
| 1 | 2 | 3 |
| 1 | Местоположение объекта | Томская область, Томский район, Моряковское сельское поселение |
| 2 | Площадь объекта +/- величина погрешности определения площади (Р+/- Дельта Р) | 6202 кв.м ± 689.11 кв.м |
| 3 | Иные характеристики объекта | – |

## Раздел 2

| Сведения о местоположении границ объекта | | | | | |
|---|---|---|---|---|---|
| 1. Система координат МСК-70, зона 4 | | | | | |
| 2. Сведения о характерных точках границ объекта | | | | | |
| Обозначение характерных точек границ | Координаты, м | | Метод определения координат характерной точки | Средняя квадратическая погрешность положения характерной точки ($M_t$), м | Описание обозначения точки на местности (при наличии) |
| | X | Y | | | |
| 1 | 2 | 3 | 4 | 5 | 6 |
| 1 | 362337.45 | 4304848.33 | Картометрический метод | 2.50 | – |
| 2 | 362349.41 | 4304846.33 | Картометрический метод | 2.50 | – |
| 3 | 362356.84 | 4304844.40 | Картометрический метод | 2.50 | – |
| 4 | 362372.97 | 4304835.27 | Картометрический метод | 2.50 | – |
| 5 | 362388.18 | 4304825.81 | Картометрический метод | 2.50 | – |
| 6 | 362415.82 | 4304809.56 | Картометрический метод | 2.50 | – |
| 7 | 362412.83 | 4304781.20 | Картометрический метод | 2.50 | – |
| 8 | 362343.19 | 4304778.40 | Картометрический метод | 2.50 | – |
| 9 | 362329.00 | 4304780.42 | Картометрический метод | 2.50 | – |
| 10 | 362319.14 | 4304782.10 | Картометрический метод | 2.50 | – |
| 11 | 362291.97 | 4304803.82 | Картометрический метод | 2.50 | – |
| 12 | 362297.71 | 4304822.45 | Картометрический метод | 2.50 | – |
| 13 | 362318.01 | 4304841.96 | Картометрический метод | 2.50 | – |
| 14 | 362334.53 | 4304848.18 | Картометрический метод | 2.50 | – |
| 1 | 362337.45 | 4304848.33 | Картометрический метод | 2.50 | – |
| 3. Сведения о характерных точках части (частей) границы объекта | | | | | |
| Обозначение характерных точек части границы | Координаты, м | | Метод определения координат характерной точки | Средняя квадратическая погрешность положения характерной точки ($M_t$), м | Описание обозначения точки на местности (при наличии) |
| | X | Y | | | |
| 1 | 2 | 3 | 4 | 5 | 6 |
| – | – | – | – | – | – |

**ТЕКСТОВОЕ ОПИСАНИЕ**

местоположения границ населенных пунктов, территориальных зон

| Прохождение границы | | Описание прохождения границы |
|---|---|---|
| от точки | до точки | |
| 1 | 2 | 3 |
| – | – | – |

Граница территориальной зоны ритуальной деятельности в границах д. Поздняково подзоны С1-5 Моряковского сельского поселения

(наименование объекта, местоположение границ которого описано (далее - объект)

Раздел 1

| Сведения об объекте | | |
|---|---|---|
| № п/п | Характеристики объекта | Описание характеристик |
| 1 | 2 | 3 |
| 1 | Местоположение объекта | Томская область, Томский район, Моряковское сельское поселение |
| 2 | Площадь объекта +/- величина погрешности определения площади (Р+/- Дельта Р) | 778 кв.м ± 244.01 кв.м |
| 3 | Иные характеристики объекта | – |

## Раздел 2

| Сведения о местоположении границ объекта | | | | | |
|---|---|---|---|---|---|
| 1. Система координат МСК-70, зона 4 | | | | | |
| 2. Сведения о характерных точках границ объекта | | | | | |
| Обозначение характерных точек границ | Координаты, м | | Метод определения координат характерной точки | Средняя квадратическая погрешность положения характерной точки ($M_t$), м | Описание обозначения точки на местности (при наличии) |
| | X | Y | | | |
| 1 | 2 | 3 | 4 | 5 | 6 |
| 1 | 370746.95 | 4287106.34 | Картометрический метод | 2.50 | – |
| 2 | 370752.51 | 4287103.41 | Картометрический метод | 2.50 | – |
| 3 | 370756.97 | 4287100.13 | Картометрический метод | 2.50 | – |
| 4 | 370760.63 | 4287095.42 | Картометрический метод | 2.50 | – |
| 5 | 370762.34 | 4287089.97 | Картометрический метод | 2.50 | – |
| 6 | 370760.90 | 4287067.47 | Картометрический метод | 2.50 | – |
| 7 | 370760.55 | 4287065.88 | Картометрический метод | 2.50 | – |
| 8 | 370754.80 | 4287066.98 | Картометрический метод | 2.50 | – |
| 9 | 370729.99 | 4287091.77 | Картометрический метод | 2.50 | – |
| 10 | 370741.61 | 4287105.56 | Картометрический метод | 2.50 | – |
| 1 | 370746.95 | 4287106.34 | Картометрический метод | 2.50 | – |
| 3. Сведения о характерных точках части (частей) границы объекта | | | | | |
| Обозначение характерных точек части границы | Координаты, м | | Метод определения координат характерной точки | Средняя квадратическая погрешность положения характерной точки ($M_t$), м | Описание обозначения точки на местности (при наличии) |
| | X | Y | | | |
| 1 | 2 | 3 | 4 | 5 | 6 |
| – | – | – | – | – | – |

**ТЕКСТОВОЕ ОПИСАНИЕ**

местоположения границ населенных пунктов, территориальных зон

| Прохождение границы | | Описание прохождения границы |
|---|---|---|
| от точки | до точки | |
| 1 | 2 | 3 |
| – | – | – |

Граница территориальной зоны ритуальной деятельности в границах д. Нагорный Иштан подзоны С1-6 Моряковского сельского поселения
(наименование объекта, местоположение границ которого описано (далее - объект)

Раздел 1

| Сведения об объекте | | |
|---|---|---|
| № п/п | Характеристики объекта | Описание характеристик |
| 1 | 2 | 3 |
| 1 | Местоположение объекта | Томская область, Томский район, Моряковское сельское поселение |
| 2 | Площадь объекта +/- величина погрешности определения площади (Р+/- Дельта Р) | 10343 кв.м ± 889.89 кв.м |
| 3 | Иные характеристики объекта | – |

## Раздел 2

| Сведения о местоположении границ объекта | | | | | |
|---|---|---|---|---|---|
| 1. Система координат МСК-70, зона 4 | | | | | |
| 2. Сведения о характерных точках границ объекта | | | | | |
| Обозначение характерных точек границ | Координаты, м | | Метод определения координат характерной точки | Средняя квадратическая погрешность положения характерной точки ($M_t$), м | Описание обозначения точки на местности (при наличии) |
| | X | Y | | | |
| 1 | 2 | 3 | 4 | 5 | 6 |
| 1 | 379674.32 | 4300535.00 | Картометрический метод | 2.50 | – |
| 2 | 379685.76 | 4300532.26 | Картометрический метод | 2.50 | – |
| 3 | 379689.32 | 4300527.96 | Картометрический метод | 2.50 | – |
| 4 | 379689.73 | 4300522.21 | Картометрический метод | 2.50 | – |
| 5 | 379664.06 | 4300488.52 | Картометрический метод | 2.50 | – |
| 6 | 379649.39 | 4300467.09 | Картометрический метод | 2.50 | – |
| 7 | 379642.49 | 4300453.80 | Картометрический метод | 2.50 | – |
| 8 | 379635.15 | 4300439.83 | Картометрический метод | 2.50 | – |
| 9 | 379619.04 | 4300408.94 | Картометрический метод | 2.50 | – |
| 10 | 379604.41 | 4300399.17 | Картометрический метод | 2.50 | – |
| 11 | 379585.04 | 4300398.68 | Картометрический метод | 2.50 | – |
| 12 | 379567.66 | 4300406.84 | Картометрический метод | 2.50 | – |
| 13 | 379561.97 | 4300412.89 | Картометрический метод | 2.50 | – |
| 14 | 379557.37 | 4300419.93 | Картометрический метод | 2.50 | – |
| 15 | 379556.08 | 4300437.53 | Картометрический метод | 2.50 | – |
| 16 | 379559.19 | 4300442.92 | Картометрический метод | 2.50 | – |
| 17 | 379565.87 | 4300462.40 | Картометрический метод | 2.50 | – |
| 18 | 379563.71 | 4300469.51 | Картометрический метод | 2.50 | – |
| 19 | 379574.94 | 4300492.37 | Картометрический метод | 2.50 | – |
| 20 | 379585.60 | 4300504.81 | Картометрический метод | 2.50 | – |
| 21 | 379604.21 | 4300519.82 | Картометрический метод | 2.50 | – |
| 22 | 379621.66 | 4300528.41 | Картометрический метод | 2.50 | – |
| 23 | 379637.46 | 4300532.28 | Картометрический метод | 2.50 | – |
| 24 | 379647.65 | 4300533.85 | Картометрический метод | 2.50 | – |
| 25 | 379656.08 | 4300534.51 | Картометрический метод | 2.50 | – |

| | | | | | |
|---|---|---|---|---|---|
| 1 | 379674.32 | 4300535.00 | Картометрический метод | 2.50 | – |
| 3. Сведения о характерных точках части (частей) границы объекта | | | | | |
| Обозначение характерных точек части границы | Координаты, м | | Метод определения координат характерной точки | Средняя квадратическая погрешность положения характерной точки ($M_t$), м | Описание обозначения точки на местности (при наличии) |
| | X | Y | | | |
| 1 | 2 | 3 | 4 | 5 | 6 |
| – | – | – | – | – | – |

**ТЕКСТОВОЕ ОПИСАНИЕ**

местоположения границ населенных пунктов, территориальных зон

| Прохождение границы | | Описание прохождения границы |
|---|---|---|
| от точки | до точки | |
| 1 | 2 | 3 |
| – | – | – |

Граница территориальной зоны ритуальной деятельности в границах д. Козюлино подзоны С1-7 Моряковского сельского поселения
(наименование объекта, местоположение границ которого описано (далее - объект)

Раздел 1

| Сведения об объекте | | |
|---|---|---|
| № п/п | Характеристики объекта | Описание характеристик |
| 1 | 2 | 3 |
| 1 | Местоположение объекта | Томская область, Томский район, Моряковское сельское поселение |
| 2 | Площадь объекта +/- величина погрешности определения площади (Р+/- Дельта Р) | 5285 кв.м ± 636.10 кв.м |
| 3 | Иные характеристики объекта | – |

## Раздел 2

| Сведения о местоположении границ объекта | | | | | |
|---|---|---|---|---|---|
| 1. Система координат МСК-70, зона 4 | | | | | |
| 2. Сведения о характерных точках границ объекта | | | | | |
| Обозначение характерных точек границ | Координаты, м | | Метод определения координат характерной точки | Средняя квадратическая погрешность положения характерной точки ($M_t$), м | Описание обозначения точки на местности (при наличии) |
| | X | Y | | | |
| 1 | 2 | 3 | 4 | 5 | 6 |
| 1 | 385789.84 | 4297457.78 | Картометрический метод | 2.50 | – |
| 2 | 385810.51 | 4297429.80 | Картометрический метод | 2.50 | – |
| 3 | 385831.03 | 4297408.45 | Картометрический метод | 2.50 | – |
| 4 | 385840.75 | 4297395.52 | Картометрический метод | 2.50 | – |
| 5 | 385844.32 | 4297384.99 | Картометрический метод | 2.50 | – |
| 6 | 385844.60 | 4297374.32 | Картометрический метод | 2.50 | – |
| 7 | 385826.02 | 4297357.92 | Картометрический метод | 2.50 | – |
| 8 | 385815.26 | 4297360.13 | Картометрический метод | 2.50 | – |
| 9 | 385740.47 | 4297403.50 | Картометрический метод | 2.50 | – |
| 10 | 385749.65 | 4297416.24 | Картометрический метод | 2.50 | – |
| 1 | 385789.84 | 4297457.78 | Картометрический метод | 2.50 | – |
| 3. Сведения о характерных точках части (частей) границы объекта | | | | | |
| Обозначение характерных точек части границы | Координаты, м | | Метод определения координат характерной точки | Средняя квадратическая погрешность положения характерной точки ($M_t$), м | Описание обозначения точки на местности (при наличии) |
| | X | Y | | | |
| 1 | 2 | 3 | 4 | 5 | 6 |
| – | – | – | – | – | – |

**ТЕКСТОВОЕ ОПИСАНИЕ**

местоположения границ населенных пунктов, территориальных зон

| Прохождение границы | | Описание прохождения границы |
|---|---|---|
| от точки | до точки | |
| 1 | 2 | 3 |
| – | – | – |

Граница территориальной зоны ритуальной деятельности в границах с. Половинка подзоны С1-8 Моряковского сельского поселения
(наименование объекта, местоположение границ которого описано (далее - объект)

Раздел 1

| Сведения об объекте | | |
|---|---|---|
| № п/п | Характеристики объекта | Описание характеристик |
| 1 | 2 | 3 |
| 1 | Местоположение объекта | Томская область, Томский район, Моряковское сельское поселение |
| 2 | Площадь объекта +/- величина погрешности определения площади (Р+/- Дельта Р) | 4401 кв.м ± 580.51 кв.м |
| 3 | Иные характеристики объекта | – |

## Раздел 2

| Сведения о местоположении границ объекта | | | | | |
|---|---|---|---|---|---|
| 1. Система координат МСК-70, зона 4 | | | | | |
| 2. Сведения о характерных точках границ объекта | | | | | |
| Обозначение характерных точек границ | Координаты, м | | Метод определения координат характерной точки | Средняя квадратическая погрешность положения характерной точки ($M_t$), м | Описание обозначения точки на местности (при наличии) |
| | X | Y | | | |
| 1 | 2 | 3 | 4 | 5 | 6 |
| 1 | 375078.63 | 4290512.34 | Картометрический метод | 2.50 | – |
| 2 | 375109.81 | 4290501.00 | Картометрический метод | 2.50 | – |
| 3 | 375114.53 | 4290453.72 | Картометрический метод | 2.50 | – |
| 4 | 375076.28 | 4290426.59 | Картометрический метод | 2.50 | – |
| 5 | 375069.94 | 4290422.90 | Картометрический метод | 2.50 | – |
| 6 | 375035.11 | 4290486.26 | Картометрический метод | 2.50 | – |
| 7 | 375042.63 | 4290489.97 | Картометрический метод | 2.50 | – |
| 1 | 375078.63 | 4290512.34 | Картометрический метод | 2.50 | – |
| 3. Сведения о характерных точках части (частей) границы объекта | | | | | |
| Обозначение характерных точек части границы | Координаты, м | | Метод определения координат характерной точки | Средняя квадратическая погрешность положения характерной точки ($M_t$), м | Описание обозначения точки на местности (при наличии) |
| | X | Y | | | |
| 1 | 2 | 3 | 4 | 5 | 6 |
| – | – | – | – | – | – |

**ТЕКСТОВОЕ ОПИСАНИЕ**
местоположения границ населенных пунктов, территориальных зон

| Прохождение границы | | Описание прохождения границы |
|---|---|---|
| от точки | до точки | |
| 1 | 2 | 3 |
| – | – | – |

Граница территориальной зоны запаса (озеленение специального назначения) в границах с. Моряковский Затон подзоны С2-1 Моряковского сельского поселения
(наименование объекта, местоположение границ которого описано (далее - объект)

Раздел 1

| Сведения об объекте | | |
|---|---|---|
| № п/п | Характеристики объекта | Описание характеристик |
| 1 | 2 | 3 |
| 1 | Местоположение объекта | Томская область, Томский район, Моряковское сельское поселение |
| 2 | Площадь объекта +/- величина погрешности определения площади (Р+/- Дельта Р) | 1531 кв.м ± 342.42 кв.м |
| 3 | Иные характеристики объекта | – |

## Раздел 2

| Сведения о местоположении границ объекта | | | | | |
|---|---|---|---|---|---|
| 1. Система координат МСК-70, зона 4 | | | | | |
| 2. Сведения о характерных точках границ объекта | | | | | |
| Обозначение характерных точек границ | Координаты, м | | Метод определения координат характерной точки | Средняя квадратическая погрешность положения характерной точки ($M_t$), м | Описание обозначения точки на местности (при наличии) |
| | X | Y | | | |
| 1 | 2 | 3 | 4 | 5 | 6 |
| 1 | 373889.76 | 4306455.93 | Картометрический метод | 2.50 | – |
| 2 | 373973.77 | 4306452.26 | Картометрический метод | 2.50 | – |
| 3 | 374077.22 | 4306447.74 | Картометрический метод | 2.50 | – |
| 4 | 374076.70 | 4306440.90 | Картометрический метод | 2.50 | – |
| 5 | 374051.72 | 4306439.68 | Картометрический метод | 2.50 | – |
| 6 | 373925.76 | 4306446.44 | Картометрический метод | 2.50 | – |
| 7 | 373889.37 | 4306449.90 | Картометрический метод | 2.50 | – |
| 1 | 373889.76 | 4306455.93 | Картометрический метод | 2.50 | – |
| 3. Сведения о характерных точках части (частей) границы объекта | | | | | |
| Обозначение характерных точек части границы | Координаты, м | | Метод определения координат характерной точки | Средняя квадратическая погрешность положения характерной точки ($M_t$), м | Описание обозначения точки на местности (при наличии) |
| | X | Y | | | |
| 1 | 2 | 3 | 4 | 5 | 6 |
| – | – | – | – | – | – |

**ТЕКСТОВОЕ ОПИСАНИЕ**
местоположения границ населенных пунктов, территориальных зон

| Прохождение границы | | Описание прохождения границы |
|---|---|---|
| от точки | до точки | |
| 1 | 2 | 3 |
| – | – | – |

Граница территориальной зоны запаса (озеленение специального назначения) в границах с. Моряковский Затон подзоны С2-2 Моряковского сельского поселения
(наименование объекта, местоположение границ которого описано (далее - объект)

Раздел 1

| Сведения об объекте | | |
|---|---|---|
| № п/п | Характеристики объекта | Описание характеристик |
| 1 | 2 | 3 |
| 1 | Местоположение объекта | Томская область, Томский район, Моряковское сельское поселение |
| 2 | Площадь объекта +/- величина погрешности определения площади (Р+/- Дельта Р) | 16045 кв.м ± 1108.35 кв.м |
| 3 | Иные характеристики объекта | – |

## Раздел 2

| Сведения о местоположении границ объекта | | | | | |
|---|---|---|---|---|---|
| 1. Система координат МСК-70, зона 4 | | | | | |
| 2. Сведения о характерных точках границ объекта | | | | | |
| Обозначение характерных точек границ | Координаты, м | | Метод определения координат характерной точки | Средняя квадратическая погрешность положения характерной точки ($M_t$), м | Описание обозначения точки на местности (при наличии) |
| | X | Y | | | |
| 1 | 2 | 3 | 4 | 5 | 6 |
| 1 | 372762.76 | 4306913.32 | Картометрический метод | 2.50 | – |
| 2 | 372841.41 | 4306910.52 | Картометрический метод | 2.50 | – |
| 3 | 372909.89 | 4306908.06 | Картометрический метод | 2.50 | – |
| 4 | 372946.91 | 4306906.75 | Картометрический метод | 2.50 | – |
| 5 | 372975.46 | 4306884.29 | Картометрический метод | 2.50 | – |
| 6 | 373015.08 | 4306877.05 | Картометрический метод | 2.50 | – |
| 7 | 373029.48 | 4306845.37 | Картометрический метод | 2.50 | – |
| 8 | 373099.92 | 4306836.30 | Картометрический метод | 2.50 | – |
| 9 | 373132.15 | 4306843.61 | Картометрический метод | 2.50 | – |
| 10 | 373160.91 | 4306837.50 | Картометрический метод | 2.50 | – |
| 11 | 373223.05 | 4306846.84 | Картометрический метод | 2.50 | – |
| 12 | 373239.09 | 4306836.24 | Картометрический метод | 2.50 | – |
| 13 | 373244.31 | 4306813.33 | Картометрический метод | 2.50 | – |
| 14 | 373264.01 | 4306785.49 | Картометрический метод | 2.50 | – |
| 15 | 373251.27 | 4306788.07 | Картометрический метод | 2.50 | – |
| 16 | 373230.17 | 4306833.61 | Картометрический метод | 2.50 | – |
| 17 | 373217.02 | 4306838.69 | Картометрический метод | 2.50 | – |
| 18 | 373184.39 | 4306795.79 | Картометрический метод | 2.50 | – |
| 19 | 373028.79 | 4306843.61 | Картометрический метод | 2.50 | – |
| 20 | 372930.25 | 4306884.81 | Картометрический метод | 2.50 | – |
| 21 | 372874.67 | 4306893.80 | Картометрический метод | 2.50 | – |
| 22 | 372776.66 | 4306890.11 | Картометрический метод | 2.50 | – |
| 23 | 372774.12 | 4306838.23 | Картометрический метод | 2.50 | – |
| 24 | 372685.75 | 4306832.98 | Картометрический метод | 2.50 | – |
| 25 | 372677.58 | 4306886.41 | Картометрический метод | 2.50 | – |

| | | | | | |
|---|---|---|---|---|---|
| 1 | 372762.76 | 4306913.32 | Картометрический метод | 2.50 | – |
| 3. Сведения о характерных точках части (частей) границы объекта | | | | | |
| Обозначение характерных точек части границы | Координаты, м | | Метод определения координат характерной точки | Средняя квадратическая погрешность положения характерной точки ($M_t$), м | Описание обозначения точки на местности (при наличии) |
| | X | Y | | | |
| 1 | 2 | 3 | 4 | 5 | 6 |
| – | – | – | – | – | – |

**ТЕКСТОВОЕ ОПИСАНИЕ**

местоположения границ населенных пунктов, территориальных зон

| Прохождение границы | | Описание прохождения границы |
|---|---|---|
| от точки | до точки | |
| 1 | 2 | 3 |
| – | – | – |

Граница территориальной зоны запаса (озеленение специального назначения) в границах с. Моряковский Затон подзоны С2-3 Моряковского сельского поселения
(наименование объекта, местоположение границ которого описано (далее - объект)

Раздел 1

| Сведения об объекте | | |
|---|---|---|
| № п/п | Характеристики объекта | Описание характеристик |
| 1 | 2 | 3 |
| 1 | Местоположение объекта | Томская область, Томский район, Моряковское сельское поселение |
| 2 | Площадь объекта +/- величина погрешности определения площади (Р+/- Дельта Р) | 134127 кв.м ± 3204.54 кв.м |
| 3 | Иные характеристики объекта | – |

## Раздел 2

| Сведения о местоположении границ объекта | | | | | |
|---|---|---|---|---|---|
| 1. Система координат МСК-70, зона 4 | | | | | |
| 2. Сведения о характерных точках границ объекта | | | | | |
| Обозначение характерных точек границ | Координаты, м | | Метод определения координат характерной точки | Средняя квадратическая погрешность положения характерной точки ($M_t$), м | Описание обозначения точки на местности (при наличии) |
| | X | Y | | | |
| 1 | 2 | 3 | 4 | 5 | 6 |
| Зона1(1) | – | – | – | – | – |
| 1 | 371447.22 | 4306192.92 | Картометрический метод | 2.50 | – |
| 2 | 371447.11 | 4306185.12 | Картометрический метод | 2.50 | – |
| 3 | 371433.67 | 4306027.35 | Картометрический метод | 2.50 | – |
| 4 | 371411.65 | 4306016.33 | Картометрический метод | 2.50 | – |
| 5 | 371360.53 | 4305991.20 | Картометрический метод | 2.50 | – |
| 6 | 371314.68 | 4305969.58 | Картометрический метод | 2.50 | – |
| 7 | 371282.24 | 4305955.13 | Картометрический метод | 2.50 | – |
| 8 | 371226.21 | 4305931.02 | Картометрический метод | 2.50 | – |
| 9 | 371186.87 | 4305914.63 | Картометрический метод | 2.50 | – |
| 10 | 371135.49 | 4305893.73 | Картометрический метод | 2.50 | – |
| 11 | 371103.07 | 4305880.03 | Картометрический метод | 2.50 | – |
| 12 | 371093.37 | 4305875.56 | Картометрический метод | 2.50 | – |
| 13 | 371075.13 | 4305867.15 | Картометрический метод | 2.50 | – |
| 14 | 371054.63 | 4305857.71 | Картометрический метод | 2.50 | – |
| 15 | 371032.61 | 4305847.13 | Картометрический метод | 2.50 | – |
| 16 | 371006.03 | 4305833.98 | Картометрический метод | 2.50 | – |
| 17 | 370986.25 | 4305823.77 | Картометрический метод | 2.50 | – |
| 18 | 370970.82 | 4305815.33 | Картометрический метод | 2.50 | – |
| 19 | 370924.25 | 4305929.05 | Картометрический метод | 2.50 | – |
| 20 | 370960.31 | 4305947.25 | Картометрический метод | 2.50 | – |
| 21 | 371282.84 | 4306109.97 | Картометрический метод | 2.50 | – |
| 1 | 371447.22 | 4306192.92 | Картометрический метод | 2.50 | – |
| Зона1(2) | – | – | – | – | – |
| 22 | 371654.78 | 4306286.66 | Картометрический метод | 2.50 | – |
| 23 | 371677.26 | 4306261.05 | Картометрический метод | 2.50 | – |

| | | | | | |
|---|---|---|---|---|---|
| 24 | 371731.98 | 4306224.83 | Картометрический метод | 2.50 | – |
| 25 | 371707.94 | 4306204.29 | Картометрический метод | 2.50 | – |
| 26 | 371659.84 | 4306164.70 | Картометрический метод | 2.50 | – |
| 27 | 371618.37 | 4306134.74 | Картометрический метод | 2.50 | – |
| 28 | 371593.08 | 4306116.97 | Картометрический метод | 2.50 | – |
| 29 | 371572.38 | 4306102.60 | Картометрический метод | 2.50 | – |
| 30 | 371546.25 | 4306085.45 | Картометрический метод | 2.50 | – |
| 31 | 371521.51 | 4306070.77 | Картометрический метод | 2.50 | – |
| 32 | 371474.50 | 4306046.96 | Картометрический метод | 2.50 | – |
| 33 | 371445.95 | 4306033.38 | Картометрический метод | 2.50 | – |
| 34 | 371443.97 | 4306032.43 | Картометрический метод | 2.50 | – |
| 35 | 371457.30 | 4306186.98 | Картометрический метод | 2.50 | – |
| 36 | 371508.31 | 4306212.55 | Картометрический метод | 2.50 | – |
| 37 | 371640.22 | 4306279.14 | Картометрический метод | 2.50 | – |
| 22 | 371654.78 | 4306286.66 | Картометрический метод | 2.50 | – |
| Зона1(3) | – | – | – | – | – |
| 38 | 371622.92 | 4306301.01 | Картометрический метод | 2.50 | – |
| 39 | 371625.02 | 4306298.75 | Картометрический метод | 2.50 | – |
| 40 | 371635.69 | 4306288.05 | Картометрический метод | 2.50 | – |
| 41 | 371503.81 | 4306221.47 | Картометрический метод | 2.50 | – |
| 42 | 371506.39 | 4306231.15 | Картометрический метод | 2.50 | – |
| 43 | 371500.43 | 4306240.51 | Картометрический метод | 2.50 | – |
| 44 | 371527.33 | 4306253.80 | Картометрический метод | 2.50 | – |
| 45 | 371554.23 | 4306267.08 | Картометрический метод | 2.50 | – |
| 46 | 371581.13 | 4306280.37 | Картометрический метод | 2.50 | – |
| 47 | 371608.02 | 4306293.66 | Картометрический метод | 2.50 | – |
| 38 | 371622.92 | 4306301.01 | Картометрический метод | 2.50 | – |
| Зона1(4) | – | – | – | – | – |
| 48 | 371884.80 | 4306386.58 | Картометрический метод | 2.50 | – |
| 49 | 371887.18 | 4306373.32 | Картометрический метод | 2.50 | – |
| 50 | 371886.46 | 4306372.69 | Картометрический метод | 2.50 | – |
| 51 | 371881.34 | 4306367.74 | Картометрический метод | 2.50 | – |
| 52 | 371873.51 | 4306359.62 | Картометрический метод | 2.50 | – |
| 53 | 371867.14 | 4306354.23 | Картометрический метод | 2.50 | – |
| 54 | 371851.46 | 4306337.95 | Картометрический метод | 2.50 | – |

| | | | | | |
|---|---|---|---|---|---|
| 55 | 371835.76 | 4306322.18 | Картометрический метод | 2.50 | – |
| 56 | 371827.59 | 4306314.00 | Картометрический метод | 2.50 | – |
| 57 | 371814.14 | 4306300.56 | Картометрический метод | 2.50 | – |
| 58 | 371806.34 | 4306292.79 | Картометрический метод | 2.50 | – |
| 59 | 371788.35 | 4306275.12 | Картометрический метод | 2.50 | – |
| 60 | 371769.14 | 4306257.70 | Картометрический метод | 2.50 | – |
| 61 | 371755.15 | 4306245.10 | Картометрический метод | 2.50 | – |
| 62 | 371739.94 | 4306231.80 | Картометрический метод | 2.50 | – |
| 63 | 371683.90 | 4306268.65 | Картометрический метод | 2.50 | – |
| 64 | 371663.99 | 4306291.36 | Картометрический метод | 2.50 | – |
| 65 | 371717.28 | 4306318.04 | Картометрический метод | 2.50 | – |
| 66 | 371748.00 | 4306333.39 | Картометрический метод | 2.50 | – |
| 67 | 371776.95 | 4306333.39 | Картометрический метод | 2.50 | – |
| 48 | 371884.80 | 4306386.58 | Картометрический метод | 2.50 | – |
| Зона1(5) | – | – | – | – | – |
| 68 | 371981.39 | 4306413.14 | Картометрический метод | 2.50 | – |
| 69 | 371993.85 | 4306380.00 | Картометрический метод | 2.50 | – |
| 70 | 371917.79 | 4306346.15 | Картометрический метод | 2.50 | – |
| 71 | 371813.74 | 4306244.91 | Картометрический метод | 2.50 | – |
| 72 | 371782.80 | 4306214.80 | Картометрический метод | 2.50 | – |
| 73 | 371695.13 | 4306154.79 | Картометрический метод | 2.50 | – |
| 74 | 371588.47 | 4306060.75 | Картометрический метод | 2.50 | – |
| 75 | 371448.95 | 4306002.40 | Картометрический метод | 2.50 | – |
| 76 | 371442.67 | 4306000.67 | Картометрический метод | 2.50 | – |
| 77 | 371442.57 | 4306011.82 | Картометрический метод | 2.50 | – |
| 78 | 371473.95 | 4306026.79 | Картометрический метод | 2.50 | – |
| 79 | 371518.80 | 4306049.00 | Картометрический метод | 2.50 | – |
| 80 | 371541.10 | 4306060.81 | Картометрический метод | 2.50 | – |
| 81 | 371582.31 | 4306086.08 | Картометрический метод | 2.50 | – |
| 82 | 371627.30 | 4306118.33 | Картометрический метод | 2.50 | – |
| 83 | 371669.27 | 4306149.55 | Картометрический метод | 2.50 | – |
| 84 | 371696.01 | 4306171.23 | Картометрический метод | 2.50 | – |
| 85 | 371723.29 | 4306194.41 | Картометрический метод | 2.50 | – |
| 86 | 371795.31 | 4306259.71 | Картометрический метод | 2.50 | – |
| 87 | 371842.63 | 4306305.56 | Картометрический | 2.50 | – |

| | | | | | |
|---|---|---|---|---|---|
| | | | метод | | |
| 88 | 371883.96 | 4306342.66 | Картометрический метод | 2.50 | – |
| 89 | 371896.87 | 4306354.03 | Картометрический метод | 2.50 | – |
| 90 | 371906.94 | 4306362.89 | Картометрический метод | 2.50 | – |
| 91 | 371927.43 | 4306379.30 | Картометрический метод | 2.50 | – |
| 92 | 371963.62 | 4306403.20 | Картометрический метод | 2.50 | – |
| 68 | 371981.39 | 4306413.14 | Картометрический метод | 2.50 | – |

3. Сведения о характерных точках части (частей) границы объекта

| Обозначение характерных точек части границы | Координаты, м | | Метод определения координат характерной точки | Средняя квадратическая погрешность положения характерной точки ($M_t$), м | Описание обозначения точки на местности (при наличии) |
|---|---|---|---|---|---|
| | X | Y | | | |
| 1 | 2 | 3 | 4 | 5 | 6 |
| – | – | – | – | – | – |

**ТЕКСТОВОЕ ОПИСАНИЕ**

местоположения границ населенных пунктов, территориальных зон

| Прохождение границы | | Описание прохождения границы |
|---|---|---|
| от точки | до точки | |
| 1 | 2 | 3 |
| – | – | – |

Граница территориальной зоны запаса (озеленение специального назначения) в границах с. Моряковский Затон подзоны С2-4 Моряковского сельского поселения
(наименование объекта, местоположение границ которого описано (далее - объект)

Раздел 1

| Сведения об объекте | | |
|---|---|---|
| № п/п | Характеристики объекта | Описание характеристик |
| 1 | 2 | 3 |
| 1 | Местоположение объекта | Томская область, Томский район, Моряковское сельское поселение |
| 2 | Площадь объекта +/- величина погрешности определения площади (Р+/- Дельта Р) | 21907 кв.м ± 1295.10 кв.м |
| 3 | Иные характеристики объекта | – |

## Раздел 2

| Сведения о местоположении границ объекта | | | | | |
|---|---|---|---|---|---|
| 1. Система координат МСК-70, зона 4 | | | | | |
| 2. Сведения о характерных точках границ объекта | | | | | |
| Обозначение характерных точек границ | Координаты, м | | Метод определения координат характерной точки | Средняя квадратическая погрешность положения характерной точки ($M_t$), м | Описание обозначения точки на местности (при наличии) |
| | X | Y | | | |
| 1 | 2 | 3 | 4 | 5 | 6 |
| Зона1(1) | – | – | – | – | – |
| 1 | 371139.42 | 4305829.27 | Картометрический метод | 2.50 | – |
| 2 | 371158.95 | 4305785.66 | Картометрический метод | 2.50 | – |
| 3 | 371044.42 | 4305752.26 | Картометрический метод | 2.50 | – |
| 4 | 371044.62 | 4305755.00 | Картометрический метод | 2.50 | – |
| 5 | 371076.77 | 4305778.80 | Картометрический метод | 2.50 | – |
| 6 | 371066.95 | 4305794.42 | Картометрический метод | 2.50 | – |
| 1 | 371139.42 | 4305829.27 | Картометрический метод | 2.50 | – |
| Зона1(2) | – | – | – | – | – |
| 7 | 371322.18 | 4305893.25 | Картометрический метод | 2.50 | – |
| 8 | 371326.10 | 4305834.41 | Картометрический метод | 2.50 | – |
| 9 | 371168.63 | 4305788.49 | Картометрический метод | 2.50 | – |
| 10 | 371149.48 | 4305831.18 | Картометрический метод | 2.50 | – |
| 7 | 371322.18 | 4305893.25 | Картометрический метод | 2.50 | – |
| – | – | – | – | – | – |
| 11 | 371176.71 | 4305824.63 | Картометрический метод | 2.50 | – |
| 12 | 371177.45 | 4305822.41 | Картометрический метод | 2.50 | – |
| 13 | 371175.22 | 4305821.67 | Картометрический метод | 2.50 | – |
| 14 | 371174.48 | 4305823.90 | Картометрический метод | 2.50 | – |
| 11 | 371176.71 | 4305824.63 | Картометрический метод | 2.50 | – |
| – | – | – | – | – | – |
| 15 | 371298.38 | 4305864.88 | Картометрический метод | 2.50 | – |
| 16 | 371299.12 | 4305862.65 | Картометрический метод | 2.50 | – |
| 17 | 371296.90 | 4305861.92 | Картометрический метод | 2.50 | – |
| 18 | 371296.16 | 4305864.14 | Картометрический метод | 2.50 | – |
| 15 | 371298.38 | 4305864.88 | Картометрический метод | 2.50 | – |
| Зона1(5) | – | – | – | – | – |
| 19 | 371433.16 | 4306007.33 | Картометрический | 2.50 | – |

| | | | | | |
|---|---|---|---|---|---|
| | | | метод | | |
| 20 | 371433.86 | 4305865.84 | Картометрический метод | 2.50 | – |
| 21 | 371335.94 | 4305837.28 | Картометрический метод | 2.50 | – |
| 22 | 371331.92 | 4305897.61 | Картометрический метод | 2.50 | – |
| 23 | 371394.98 | 4305918.83 | Картометрический метод | 2.50 | – |
| 24 | 371391.41 | 4305987.77 | Картометрический метод | 2.50 | – |
| 25 | 371428.19 | 4306005.13 | Картометрический метод | 2.50 | – |
| 19 | 371433.16 | 4306007.33 | Картометрический метод | 2.50 | – |
| – | – | – | – | – | – |
| 26 | 371408.17 | 4305901.19 | Картометрический метод | 2.50 | – |
| 27 | 371408.91 | 4305898.97 | Картометрический метод | 2.50 | – |
| 28 | 371406.68 | 4305898.23 | Картометрический метод | 2.50 | – |
| 29 | 371405.95 | 4305900.46 | Картометрический метод | 2.50 | – |
| 26 | 371408.17 | 4305901.19 | Картометрический метод | 2.50 | – |

3. Сведения о характерных точках части (частей) границы объекта

| Обозначение характерных точек части границы | Координаты, м | | Метод определения координат характерной точки | Средняя квадратическая погрешность положения характерной точки ($M_t$), м | Описание обозначения точки на местности (при наличии) |
|---|---|---|---|---|---|
| | X | Y | | | |
| 1 | 2 | 3 | 4 | 5 | 6 |
| – | – | – | – | – | – |

**ТЕКСТОВОЕ ОПИСАНИЕ**

местоположения границ населенных пунктов, территориальных зон

| Прохождение границы | | Описание прохождения границы |
|---|---|---|
| от точки | до точки | |
| 1 | 2 | 3 |
| – | – | – |

Граница территориальной зоны запаса (озеленение специального назначения) в границах с. Моряковский Затон подзоны С2-5 Моряковского сельского поселения
(наименование объекта, местоположение границ которого описано (далее - объект)

Раздел 1

| Сведения об объекте | | |
|---|---|---|
| № п/п | Характеристики объекта | Описание характеристик |
| 1 | 2 | 3 |
| 1 | Местоположение объекта | Томская область, Томский район, Моряковское сельское поселение |
| 2 | Площадь объекта +/- величина погрешности определения площади (Р+/- Дельта Р) | 38022 кв.м ± 1706.17 кв.м |
| 3 | Иные характеристики объекта | – |

## Раздел 2

| Сведения о местоположении границ объекта | | | | | |
|---|---|---|---|---|---|
| 1. Система координат МСК-70, зона 4 | | | | | |
| 2. Сведения о характерных точках границ объекта | | | | | |
| Обозначение характерных точек границ | Координаты, м | | Метод определения координат характерной точки | Средняя квадратическая погрешность положения характерной точки ($M_t$), м | Описание обозначения точки на местности (при наличии) |
| | X | Y | | | |
| 1 | 2 | 3 | 4 | 5 | 6 |
| Зона1(1) | – | – | – | – | – |
| 1 | 372232.40 | 4304699.50 | Картометрический метод | 2.50 | – |
| 2 | 372364.52 | 4304570.58 | Картометрический метод | 2.50 | – |
| 3 | 372379.49 | 4304542.87 | Картометрический метод | 2.50 | – |
| 4 | 372241.95 | 4304651.02 | Картометрический метод | 2.50 | – |
| 5 | 372213.40 | 4304678.58 | Картометрический метод | 2.50 | – |
| 1 | 372232.40 | 4304699.50 | Картометрический метод | 2.50 | – |
| Зона1(2) | – | – | – | – | – |
| 6 | 371373.69 | 4305461.64 | Картометрический метод | 2.50 | – |
| 7 | 371473.07 | 4305371.44 | Картометрический метод | 2.50 | – |
| 8 | 371869.84 | 4305021.17 | Картометрический метод | 2.50 | – |
| 9 | 372179.43 | 4304751.18 | Картометрический метод | 2.50 | – |
| 10 | 372160.76 | 4304729.41 | Картометрический метод | 2.50 | – |
| 11 | 372114.88 | 4304766.31 | Картометрический метод | 2.50 | – |
| 12 | 372001.27 | 4304862.76 | Картометрический метод | 2.50 | – |
| 13 | 371864.04 | 4304986.29 | Картометрический метод | 2.50 | – |
| 14 | 371659.69 | 4305173.83 | Картометрический метод | 2.50 | – |
| 15 | 371432.79 | 4305378.99 | Картометрический метод | 2.50 | – |
| 16 | 371358.95 | 4305446.14 | Картометрический метод | 2.50 | – |
| 17 | 371359.05 | 4305446.05 | Картометрический метод | 2.50 | – |
| 6 | 371373.69 | 4305461.64 | Картометрический метод | 2.50 | – |
| Зона1(3) | – | – | – | – | – |
| 18 | 371154.98 | 4305768.98 | Картометрический метод | 2.50 | – |
| 19 | 371190.02 | 4305738.53 | Картометрический метод | 2.50 | – |
| 20 | 371133.07 | 4305734.04 | Картометрический метод | 2.50 | – |
| 21 | 371105.30 | 4305704.13 | Картометрический метод | 2.50 | – |
| 22 | 371090.66 | 4305688.02 | Картометрический | 2.50 | – |

| | | | | | |
|---|---|---|---|---|---|
| | | | метод | | |
| 23 | 371057.79 | 4305717.89 | Картометрический метод | 2.50 | – |
| 24 | 371043.24 | 4305736.42 | Картометрический метод | 2.50 | – |
| 18 | 371154.98 | 4305768.98 | Картометрический метод | 2.50 | – |

3. Сведения о характерных точках части (частей) границы объекта

| Обозначение характерных точек части границы | Координаты, м | | Метод определения координат характерной точки | Средняя квадратическая погрешность положения характерной точки ($M_t$), м | Описание обозначения точки на местности (при наличии) |
|---|---|---|---|---|---|
| | X | Y | | | |
| 1 | 2 | 3 | 4 | 5 | 6 |
| – | – | – | – | – | – |

**ТЕКСТОВОЕ ОПИСАНИЕ**

местоположения границ населенных пунктов, территориальных зон

| Прохождение границы | | Описание прохождения границы |
|---|---|---|
| от точки | до точки | |
| 1 | 2 | 3 |
| – | – | – |

Граница территориальной зоны запаса (озеленение специального назначения) в границах с. Моряковский Затон подзоны С2-6 Моряковского сельского поселения
(наименование объекта, местоположение границ которого описано (далее - объект)

Раздел 1

| Сведения об объекте | | |
|---|---|---|
| № п/п | Характеристики объекта | Описание характеристик |
| 1 | 2 | 3 |
| 1 | Местоположение объекта | Томская область, Томский район, Моряковское сельское поселение |
| 2 | Площадь объекта +/- величина погрешности определения площади (Р+/- Дельта Р) | 272073 кв.м ± 4564.06 кв.м |
| 3 | Иные характеристики объекта | – |

## Раздел 2

| Сведения о местоположении границ объекта | | | | | |
|---|---|---|---|---|---|
| 1. Система координат МСК-70, зона 4 | | | | | |
| 2. Сведения о характерных точках границ объекта | | | | | |
| Обозначение характерных точек границ | Координаты, м | | Метод определения координат характерной точки | Средняя квадратическая погрешность положения характерной точки ($M_t$), м | Описание обозначения точки на местности (при наличии) |
| | X | Y | | | |
| 1 | 2 | 3 | 4 | 5 | 6 |
| Зона1(1) | – | – | – | – | – |
| 1 | 373329.91 | 4304003.33 | Картометрический метод | 2.50 | – |
| 2 | 373348.51 | 4303999.56 | Картометрический метод | 2.50 | – |
| 3 | 373690.89 | 4303930.08 | Картометрический метод | 2.50 | – |
| 4 | 373924.16 | 4303684.61 | Картометрический метод | 2.50 | – |
| 5 | 373827.48 | 4303640.42 | Картометрический метод | 2.50 | – |
| 6 | 373728.27 | 4303595.06 | Картометрический метод | 2.50 | – |
| 7 | 373615.78 | 4303667.83 | Картометрический метод | 2.50 | – |
| 8 | 373559.62 | 4303698.63 | Картометрический метод | 2.50 | – |
| 9 | 373431.84 | 4303705.15 | Картометрический метод | 2.50 | – |
| 10 | 373333.01 | 4303760.14 | Картометрический метод | 2.50 | – |
| 11 | 373299.92 | 4303714.31 | Картометрический метод | 2.50 | – |
| 12 | 373286.42 | 4303678.48 | Картометрический метод | 2.50 | – |
| 13 | 373266.36 | 4303634.67 | Картометрический метод | 2.50 | – |
| 14 | 373260.25 | 4303640.23 | Картометрический метод | 2.50 | – |
| 15 | 373270.87 | 4303665.50 | Картометрический метод | 2.50 | – |
| 16 | 373289.40 | 4303772.86 | Картометрический метод | 2.50 | – |
| 17 | 373302.02 | 4303841.99 | Картометрический метод | 2.50 | – |
| 18 | 373321.23 | 4303948.24 | Картометрический метод | 2.50 | – |
| 1 | 373329.91 | 4304003.33 | Картометрический метод | 2.50 | – |
| Зона1(2) | – | – | – | – | – |
| 19 | 373368.86 | 4304232.78 | Картометрический метод | 2.50 | – |
| 20 | 373389.55 | 4304228.60 | Картометрический метод | 2.50 | – |
| 21 | 373349.61 | 4304005.98 | Картометрический метод | 2.50 | – |
| 22 | 373330.92 | 4304009.77 | Картометрический метод | 2.50 | – |
| 23 | 373340.43 | 4304070.15 | Картометрический метод | 2.50 | – |

| | | | | | |
|---|---|---|---|---|---|
| 24 | 373362.37 | 4304196.48 | Картометрический метод | 2.50 | – |
| 19 | 373368.86 | 4304232.78 | Картометрический метод | 2.50 | – |
| Зона1(3) | – | – | – | – | – |
| 25 | 373464.06 | 4304476.07 | Картометрический метод | 2.50 | – |
| 26 | 373400.41 | 4304288.56 | Картометрический метод | 2.50 | – |
| 27 | 373390.71 | 4304235.00 | Картометрический метод | 2.50 | – |
| 28 | 373370.00 | 4304239.18 | Картометрический метод | 2.50 | – |
| 29 | 373382.05 | 4304306.62 | Картометрический метод | 2.50 | – |
| 30 | 373401.65 | 4304394.98 | Картометрический метод | 2.50 | – |
| 31 | 373422.28 | 4304458.96 | Картометрический метод | 2.50 | – |
| 25 | 373464.06 | 4304476.07 | Картометрический метод | 2.50 | – |
| Зона1(4) | – | – | – | – | – |
| 32 | 373497.45 | 4304732.23 | Картометрический метод | 2.50 | – |
| 33 | 373513.69 | 4304716.36 | Картометрический метод | 2.50 | – |
| 34 | 373510.82 | 4304707.99 | Картометрический метод | 2.50 | – |
| 35 | 373489.96 | 4304654.73 | Картометрический метод | 2.50 | – |
| 36 | 373466.86 | 4304595.79 | Картометрический метод | 2.50 | – |
| 37 | 373430.78 | 4304516.90 | Картометрический метод | 2.50 | – |
| 38 | 373410.38 | 4304470.34 | Картометрический метод | 2.50 | – |
| 39 | 373387.17 | 4304398.94 | Картометрический метод | 2.50 | – |
| 40 | 373367.33 | 4304309.56 | Картометрический метод | 2.50 | – |
| 41 | 373347.59 | 4304199.08 | Картометрический метод | 2.50 | – |
| 42 | 373325.63 | 4304072.61 | Картометрический метод | 2.50 | – |
| 43 | 373306.43 | 4303950.74 | Картометрический метод | 2.50 | – |
| 44 | 373287.26 | 4303844.67 | Картометрический метод | 2.50 | – |
| 45 | 373274.64 | 4303775.48 | Картометрический метод | 2.50 | – |
| 46 | 373256.51 | 4303670.52 | Картометрический метод | 2.50 | – |
| 47 | 373250.09 | 4303669.96 | Картометрический метод | 2.50 | – |
| 48 | 373292.27 | 4303929.79 | Картометрический метод | 2.50 | – |
| 49 | 373280.59 | 4303941.50 | Картометрический метод | 2.50 | – |
| 50 | 373285.17 | 4303971.28 | Картометрический метод | 2.50 | – |
| 51 | 373329.28 | 4304224.99 | Картометрический метод | 2.50 | – |
| 52 | 373333.08 | 4304245.28 | Картометрический метод | 2.50 | – |
| 53 | 373360.44 | 4304391.48 | Картометрический метод | 2.50 | – |
| 54 | 373365.51 | 4304411.26 | Картометрический метод | 2.50 | – |

| | | | | | |
|---|---|---|---|---|---|
| 55 | 373470.61 | 4304669.62 | Картометрический метод | 2.50 | – |
| 32 | 373497.45 | 4304732.23 | Картометрический метод | 2.50 | – |
| Зона1(5) | – | – | – | – | – |
| 56 | 373551.15 | 4304813.00 | Картометрический метод | 2.50 | – |
| 57 | 373578.14 | 4304786.63 | Картометрический метод | 2.50 | – |
| 58 | 373525.61 | 4304634.10 | Картометрический метод | 2.50 | – |
| 59 | 373468.33 | 4304488.94 | Картометрический метод | 2.50 | – |
| 60 | 373448.63 | 4304481.16 | Картометрический метод | 2.50 | – |
| 61 | 373433.99 | 4304486.84 | Картометрический метод | 2.50 | – |
| 62 | 373444.48 | 4304510.78 | Картометрический метод | 2.50 | – |
| 63 | 373480.68 | 4304589.93 | Картометрический метод | 2.50 | – |
| 64 | 373503.92 | 4304649.25 | Картометрический метод | 2.50 | – |
| 65 | 373524.90 | 4304702.83 | Картометрический метод | 2.50 | – |
| 66 | 373539.77 | 4304746.21 | Картометрический метод | 2.50 | – |
| 67 | 373541.70 | 4304751.83 | Картометрический метод | 2.50 | – |
| 68 | 373545.83 | 4304771.24 | Картометрический метод | 2.50 | – |
| 56 | 373551.15 | 4304813.00 | Картометрический метод | 2.50 | – |
| Зона1(6) | – | – | – | – | – |
| 69 | 373538.95 | 4304836.04 | Картометрический метод | 2.50 | – |
| 70 | 373537.39 | 4304823.79 | Картометрический метод | 2.50 | – |
| 71 | 373531.03 | 4304773.76 | Картометрический метод | 2.50 | – |
| 72 | 373527.22 | 4304755.83 | Картометрический метод | 2.50 | – |
| 73 | 373519.07 | 4304732.07 | Картометрический метод | 2.50 | – |
| 74 | 373503.79 | 4304747.01 | Картометрический метод | 2.50 | – |
| 75 | 373532.00 | 4304828.84 | Картометрический метод | 2.50 | – |
| 69 | 373538.95 | 4304836.04 | Картометрический метод | 2.50 | – |
| Зона1(7) | – | – | – | – | – |
| 76 | 373808.39 | 4305272.57 | Картометрический метод | 2.50 | – |
| 77 | 373835.63 | 4305241.38 | Картометрический метод | 2.50 | – |
| 78 | 373831.63 | 4305228.03 | Картометрический метод | 2.50 | – |
| 79 | 373823.27 | 4305206.12 | Картометрический метод | 2.50 | – |
| 80 | 373791.89 | 4305152.40 | Картометрический метод | 2.50 | – |
| 81 | 373749.86 | 4305096.30 | Картометрический метод | 2.50 | – |
| 82 | 373747.27 | 4305079.75 | Картометрический метод | 2.50 | – |
| 83 | 373751.29 | 4305072.10 | Картометрический метод | 2.50 | – |

| | | | | | |
|---|---|---|---|---|---|
| 84 | 373756.31 | 4305041.98 | Картометрический метод | 2.50 | – |
| 85 | 373747.14 | 4304974.10 | Картометрический метод | 2.50 | – |
| 86 | 373722.90 | 4304981.44 | Картометрический метод | 2.50 | – |
| 87 | 373686.70 | 4304844.05 | Картометрический метод | 2.50 | – |
| 88 | 373794.31 | 4304818.91 | Картометрический метод | 2.50 | – |
| 89 | 373835.11 | 4304948.80 | Картометрический метод | 2.50 | – |
| 90 | 373756.81 | 4304971.28 | Картометрический метод | 2.50 | – |
| 91 | 373766.47 | 4305042.50 | Картометрический метод | 2.50 | – |
| 92 | 373759.27 | 4305067.04 | Картометрический метод | 2.50 | – |
| 93 | 373806.81 | 4305045.09 | Картометрический метод | 2.50 | – |
| 94 | 373861.49 | 4305044.51 | Картометрический метод | 2.50 | – |
| 95 | 373886.92 | 4305029.61 | Картометрический метод | 2.50 | – |
| 96 | 373866.13 | 4304988.34 | Картометрический метод | 2.50 | – |
| 97 | 373836.10 | 4304924.86 | Картометрический метод | 2.50 | – |
| 98 | 373832.90 | 4304872.34 | Картометрический метод | 2.50 | – |
| 99 | 373824.71 | 4304835.69 | Картометрический метод | 2.50 | – |
| 100 | 373807.41 | 4304789.25 | Картометрический метод | 2.50 | – |
| 101 | 373804.90 | 4304751.52 | Картометрический метод | 2.50 | – |
| 102 | 373792.35 | 4304704.60 | Картометрический метод | 2.50 | – |
| 103 | 373785.95 | 4304694.31 | Картометрический метод | 2.50 | – |
| 104 | 373720.98 | 4304656.20 | Картометрический метод | 2.50 | – |
| 105 | 373552.17 | 4304821.07 | Картометрический метод | 2.50 | – |
| 106 | 373556.78 | 4304857.27 | Картометрический метод | 2.50 | – |
| 107 | 373562.85 | 4304922.63 | Картометрический метод | 2.50 | – |
| 108 | 373566.12 | 4304965.00 | Картометрический метод | 2.50 | – |
| 109 | 373625.26 | 4304941.36 | Картометрический метод | 2.50 | – |
| 110 | 373639.84 | 4304983.13 | Картометрический метод | 2.50 | – |
| 111 | 373628.56 | 4304985.62 | Картометрический метод | 2.50 | – |
| 112 | 373636.33 | 4305007.26 | Картометрический метод | 2.50 | – |
| 113 | 373671.08 | 4305104.07 | Картометрический метод | 2.50 | – |
| 114 | 373682.13 | 4305100.94 | Картометрический метод | 2.50 | – |
| 115 | 373705.33 | 4305148.83 | Картометрический метод | 2.50 | – |
| 116 | 373742.48 | 4305225.53 | Картометрический метод | 2.50 | – |
| 117 | 373767.94 | 4305214.02 | Картометрический метод | 2.50 | – |

| | | | | | |
|---|---|---|---|---|---|
| 118 | 373786.97 | 4305255.09 | Картометрический метод | 2.50 | – |
| 76 | 373808.39 | 4305272.57 | Картометрический метод | 2.50 | – |
| – | – | – | – | – | – |
| 119 | 373808.23 | 4305025.05 | Картометрический метод | 2.50 | – |
| 120 | 373809.92 | 4305010.15 | Картометрический метод | 2.50 | – |
| 121 | 373799.98 | 4305009.02 | Картометрический метод | 2.50 | – |
| 122 | 373798.29 | 4305023.93 | Картометрический метод | 2.50 | – |
| 119 | 373808.23 | 4305025.05 | Картометрический метод | 2.50 | – |

3. Сведения о характерных точках части (частей) границы объекта

| Обозначение характерных точек части границы | Координаты, м | | Метод определения координат характерной точки | Средняя квадратическая погрешность положения характерной точки ($M_t$), м | Описание обозначения точки на местности (при наличии) |
|---|---|---|---|---|---|
| | X | Y | | | |
| 1 | 2 | 3 | 4 | 5 | 6 |
| – | – | – | – | – | – |

**ТЕКСТОВОЕ ОПИСАНИЕ**

местоположения границ населенных пунктов, территориальных зон

| Прохождение границы | | Описание прохождения границы |
|---|---|---|
| от точки | до точки | |
| 1 | 2 | 3 |
| – | – | – |

Граница территориальной зоны запаса (озеленение специального назначения) в границах д. Губино подзоны С2-7 Моряковского сельского поселения
(наименование объекта, местоположение границ которого описано (далее - объект)

Раздел 1

| Сведения об объекте | | |
|---|---|---|
| № п/п | Характеристики объекта | Описание характеристик |
| 1 | 2 | 3 |
| 1 | Местоположение объекта | Томская область, Томский район, Моряковское сельское поселение |
| 2 | Площадь объекта +/- величина погрешности определения площади (Р+/- Дельта Р) | 8734 кв.м ± 817.72 кв.м |
| 3 | Иные характеристики объекта | – |

## Раздел 2

| Сведения о местоположении границ объекта | | | | | |
|---|---|---|---|---|---|
| 1. Система координат МСК-70, зона 4 | | | | | |
| 2. Сведения о характерных точках границ объекта | | | | | |
| Обозначение характерных точек границ | Координаты, м | | Метод определения координат характерной точки | Средняя квадратическая погрешность положения характерной точки ($M_t$), м | Описание обозначения точки на местности (при наличии) |
| | X | Y | | | |
| 1 | 2 | 3 | 4 | 5 | 6 |
| Зона1(1) | – | – | – | – | – |
| 1 | 360665.53 | 4305397.12 | Картометрический метод | 2.50 | – |
| 2 | 360694.54 | 4305388.94 | Картометрический метод | 2.50 | – |
| 3 | 360677.76 | 4305295.22 | Картометрический метод | 2.50 | – |
| 4 | 360646.29 | 4305310.98 | Картометрический метод | 2.50 | – |
| 1 | 360665.53 | 4305397.12 | Картометрический метод | 2.50 | – |
| Зона1(2) | – | – | – | – | – |
| 5 | 360678.60 | 4305501.42 | Картометрический метод | 2.50 | – |
| 6 | 360710.37 | 4305491.07 | Картометрический метод | 2.50 | – |
| 7 | 360694.83 | 4305398.70 | Картометрический метод | 2.50 | – |
| 8 | 360667.05 | 4305407.16 | Картометрический метод | 2.50 | – |
| 5 | 360678.60 | 4305501.42 | Картометрический метод | 2.50 | – |
| Зона1(3) | – | – | – | – | – |
| 9 | 360688.25 | 4305592.27 | Картометрический метод | 2.50 | – |
| 10 | 360716.84 | 4305585.74 | Картометрический метод | 2.50 | – |
| 11 | 360725.27 | 4305583.60 | Картометрический метод | 2.50 | – |
| 12 | 360719.70 | 4305550.24 | Картометрический метод | 2.50 | – |
| 13 | 360712.01 | 4305501.31 | Картометрический метод | 2.50 | – |
| 14 | 360679.74 | 4305511.73 | Картометрический метод | 2.50 | – |
| 15 | 360683.87 | 4305544.51 | Картометрический метод | 2.50 | – |
| 9 | 360688.25 | 4305592.27 | Картометрический метод | 2.50 | – |
| 3. Сведения о характерных точках части (частей) границы объекта | | | | | |
| Обозначение характерных точек части границы | Координаты, м | | Метод определения координат характерной точки | Средняя квадратическая погрешность положения характерной точки ($M_t$), м | Описание обозначения точки на местности (при наличии) |
| | X | Y | | | |
| 1 | 2 | 3 | 4 | 5 | 6 |
| – | – | – | – | – | – |

**ТЕКСТОВОЕ ОПИСАНИЕ**

местоположения границ населенных пунктов, территориальных зон

| Прохождение границы | | Описание прохождения границы |
|---|---|---|
| от точки | до точки | |
| 1 | 2 | 3 |
| – | – | – |

Граница территориальной зоны сельскохозяйственного использования в границах с. Моряковский Затон подзоны СХ1-1 Моряковского сельского поселения
(наименование объекта, местоположение границ которого описано (далее - объект)

Раздел 1

| Сведения об объекте | | |
|---|---|---|
| № п/п | Характеристики объекта | Описание характеристик |
| 1 | 2 | 3 |
| 1 | Местоположение объекта | Томская область, Томский район, Моряковское сельское поселение |
| 2 | Площадь объекта +/- величина погрешности определения площади (Р+/- Дельта Р) | 4236277 кв.м ± 18009.44 кв.м |
| 3 | Иные характеристики объекта | – |

## Раздел 2

| Сведения о местоположении границ объекта | | | | | |
|---|---|---|---|---|---|
| 1. Система координат МСК-70, зона 4 | | | | | |
| 2. Сведения о характерных точках границ объекта | | | | | |
| Обозначение характерных точек границ | Координаты, м | | Метод определения координат характерной точки | Средняя квадратическая погрешность положения характерной точки ($M_t$), м | Описание обозначения точки на местности (при наличии) |
| | X | Y | | | |
| 1 | 2 | 3 | 4 | 5 | 6 |
| Зона1(1) | – | – | – | – | – |
| 1 | 374731.54 | 4306498.43 | Картометрический метод | 2.50 | – |
| 2 | 374777.10 | 4306496.10 | Картометрический метод | 2.50 | – |
| 3 | 374795.75 | 4306490.28 | Картометрический метод | 2.50 | – |
| 4 | 374890.17 | 4306480.54 | Картометрический метод | 2.50 | – |
| 5 | 375281.07 | 4306442.78 | Картометрический метод | 2.50 | – |
| 6 | 375725.18 | 4306402.24 | Картометрический метод | 2.50 | – |
| 7 | 375858.93 | 4306403.20 | Картометрический метод | 2.50 | – |
| 8 | 376173.50 | 4306423.67 | Картометрический метод | 2.50 | – |
| 9 | 376249.93 | 4306432.57 | Картометрический метод | 2.50 | – |
| 10 | 376381.70 | 4306448.80 | Картометрический метод | 2.50 | – |
| 11 | 376402.58 | 4306457.15 | Картометрический метод | 2.50 | – |
| 12 | 376600.22 | 4306467.70 | Картометрический метод | 2.50 | – |
| 13 | 376679.83 | 4306476.14 | Картометрический метод | 2.50 | – |
| 14 | 376917.77 | 4306472.33 | Картометрический метод | 2.50 | – |
| 15 | 377080.44 | 4306473.21 | Картометрический метод | 2.50 | – |
| 16 | 377174.01 | 4306462.56 | Картометрический метод | 2.50 | – |
| 17 | 377221.52 | 4306410.14 | Картометрический метод | 2.50 | – |
| 18 | 377197.90 | 4306343.91 | Картометрический метод | 2.50 | – |
| 19 | 377198.59 | 4306182.44 | Картометрический метод | 2.50 | – |
| 20 | 377019.74 | 4306024.47 | Картометрический метод | 2.50 | – |
| 21 | 376885.56 | 4305905.95 | Картометрический метод | 2.50 | – |
| 22 | 376415.19 | 4305483.65 | Картометрический метод | 2.50 | – |
| 23 | 375662.73 | 4304810.49 | Картометрический метод | 2.50 | – |
| 24 | 374975.05 | 4304120.81 | Картометрический метод | 2.50 | – |
| 25 | 374571.38 | 4303732.88 | Картометрический | 2.50 | – |

| | | | | | |
|---|---|---|---|---|---|
| | | | метод | | |
| 26 | 374143.92 | 4303311.31 | Картометрический метод | 2.50 | – |
| 27 | 373834.33 | 4303636.40 | Картометрический метод | 2.50 | – |
| 28 | 373931.01 | 4303680.60 | Картометрический метод | 2.50 | – |
| 29 | 374000.04 | 4303712.15 | Картометрический метод | 2.50 | – |
| 30 | 374344.55 | 4304068.24 | Картометрический метод | 2.50 | – |
| 31 | 374455.00 | 4304226.72 | Картометрический метод | 2.50 | – |
| 32 | 374697.79 | 4304575.07 | Картометрический метод | 2.50 | – |
| 33 | 374322.35 | 4304836.74 | Картометрический метод | 2.50 | – |
| 34 | 374491.17 | 4305258.84 | Картометрический метод | 2.50 | – |
| 35 | 374653.12 | 4306335.38 | Картометрический метод | 2.50 | – |
| 36 | 374668.09 | 4306434.88 | Картометрический метод | 2.50 | – |
| 37 | 374656.46 | 4306474.86 | Картометрический метод | 2.50 | – |
| 38 | 374661.07 | 4306476.30 | Картометрический метод | 2.50 | – |
| 39 | 374688.50 | 4306484.07 | Картометрический метод | 2.50 | – |
| 40 | 374711.97 | 4306495.03 | Картометрический метод | 2.50 | – |
| 1 | 374731.54 | 4306498.43 | Картометрический метод | 2.50 | – |
| Зона1(2) | – | – | – | – | – |
| 41 | 374607.41 | 4306534.81 | Картометрический метод | 2.50 | – |
| 42 | 374629.40 | 4306518.13 | Картометрический метод | 2.50 | – |
| 43 | 374729.88 | 4306510.87 | Картометрический метод | 2.50 | – |
| 44 | 374738.83 | 4306508.04 | Картометрический метод | 2.50 | – |
| 45 | 374730.94 | 4306508.47 | Картометрический метод | 2.50 | – |
| 46 | 374708.95 | 4306504.65 | Картометрический метод | 2.50 | – |
| 47 | 374685.00 | 4306493.47 | Картометрический метод | 2.50 | – |
| 48 | 374658.21 | 4306485.88 | Картометрический метод | 2.50 | – |
| 49 | 374655.60 | 4306485.06 | Картометрический метод | 2.50 | – |
| 50 | 374633.52 | 4306488.03 | Картометрический метод | 2.50 | – |
| 51 | 374604.53 | 4306495.69 | Картометрический метод | 2.50 | – |
| 41 | 374607.41 | 4306534.81 | Картометрический метод | 2.50 | – |

3. Сведения о характерных точках части (частей) границы объекта

| Обозначение характерных точек части границы | Координаты, м | | Метод определения координат характерной точки | Средняя квадратическая погрешность положения характерной точки ($M_t$), м | Описание обозначения точки на местности (при наличии) |
|---|---|---|---|---|---|
| | X | Y | | | |
| 1 | 2 | 3 | 4 | 5 | 6 |
| – | – | – | – | – | – |

**ТЕКСТОВОЕ ОПИСАНИЕ**
местоположения границ населенных пунктов, территориальных зон

| Прохождение границы | | Описание прохождения границы |
|---|---|---|
| от точки | до точки | |
| 1 | 2 | 3 |
| – | – | – |

Граница территориальной зоны сельскохозяйственного использования в границах с. Моряковский Затон подзоны СХ1-2 Моряковского сельского поселения
(наименование объекта, местоположение границ которого описано (далее - объект)

Раздел 1

| Сведения об объекте | | |
|---|---|---|
| № п/п | Характеристики объекта | Описание характеристик |
| 1 | 2 | 3 |
| 1 | Местоположение объекта | Томская область, Томский район, Моряковское сельское поселение |
| 2 | Площадь объекта +/- величина погрешности определения площади (Р+/- Дельта Р) | 4206 кв.м ± 567.49 кв.м |
| 3 | Иные характеристики объекта | – |

Раздел 2

| Сведения о местоположении границ объекта | | | | | |
|---|---|---|---|---|---|
| 1. Система координат МСК-70, зона 4 | | | | | |
| 2. Сведения о характерных точках границ объекта | | | | | |
| Обозначение характерных точек границ | Координаты, м | | Метод определения координат характерной точки | Средняя квадратическая погрешность положения характерной точки ($M_t$), м | Описание обозначения точки на местности (при наличии) |
| | X | Y | | | |
| 1 | 2 | 3 | 4 | 5 | 6 |
| 1 | 374262.42 | 4306500.19 | Картометрический метод | 2.50 | – |
| 2 | 374253.19 | 4306421.71 | Картометрический метод | 2.50 | – |
| 3 | 374152.03 | 4306430.96 | Картометрический метод | 2.50 | – |
| 4 | 374152.97 | 4306459.79 | Картометрический метод | 2.50 | – |
| 5 | 374176.25 | 4306479.74 | Картометрический метод | 2.50 | – |
| 6 | 374196.48 | 4306484.04 | Картометрический метод | 2.50 | – |
| 7 | 374194.57 | 4306451.79 | Картометрический метод | 2.50 | – |
| 8 | 374250.93 | 4306456.66 | Картометрический метод | 2.50 | – |
| 9 | 374248.68 | 4306497.21 | Картометрический метод | 2.50 | – |
| 1 | 374262.42 | 4306500.19 | Картометрический метод | 2.50 | – |
| 3. Сведения о характерных точках части (частей) границы объекта | | | | | |
| Обозначение характерных точек части границы | Координаты, м | | Метод определения координат характерной точки | Средняя квадратическая погрешность положения характерной точки ($M_t$), м | Описание обозначения точки на местности (при наличии) |
| | X | Y | | | |
| 1 | 2 | 3 | 4 | 5 | 6 |
| – | – | – | – | – | – |

**ТЕКСТОВОЕ ОПИСАНИЕ**

местоположения границ населенных пунктов, территориальных зон

| Прохождение границы | | Описание прохождения границы |
|---|---|---|
| от точки | до точки | |
| 1 | 2 | 3 |
| – | – | – |

Граница территориальной зоны сельскохозяйственного использования в границах с. Моряковский Затон подзоны СХ1-3 Моряковского сельского поселения
(наименование объекта, местоположение границ которого описано (далее - объект)

Раздел 1

| Сведения об объекте | | |
|---|---|---|
| № п/п | Характеристики объекта | Описание характеристик |
| 1 | 2 | 3 |
| 1 | Местоположение объекта | Томская область, Томский район, Моряковское сельское поселение |
| 2 | Площадь объекта +/- величина погрешности определения площади (Р+/- Дельта Р) | 1143 кв.м ± 295.88 кв.м |
| 3 | Иные характеристики объекта | – |

## Раздел 2

| Сведения о местоположении границ объекта | | | | | |
|---|---|---|---|---|---|
| 1. Система координат МСК-70, зона 4 | | | | | |
| 2. Сведения о характерных точках границ объекта | | | | | |
| Обозначение характерных точек границ | Координаты, м | | Метод определения координат характерной точки | Средняя квадратическая погрешность положения характерной точки ($M_t$), м | Описание обозначения точки на местности (при наличии) |
| | X | Y | | | |
| 1 | 2 | 3 | 4 | 5 | 6 |
| 1 | 373669.43 | 4305379.64 | Картометрический метод | 2.50 | – |
| 2 | 373686.99 | 4305376.79 | Картометрический метод | 2.50 | – |
| 3 | 373685.90 | 4305363.17 | Картометрический метод | 2.50 | – |
| 4 | 373698.49 | 4305361.59 | Картометрический метод | 2.50 | – |
| 5 | 373695.79 | 4305333.09 | Картометрический метод | 2.50 | – |
| 6 | 373663.23 | 4305339.41 | Картометрический метод | 2.50 | – |
| 1 | 373669.43 | 4305379.64 | Картометрический метод | 2.50 | – |
| 3. Сведения о характерных точках части (частей) границы объекта | | | | | |
| Обозначение характерных точек части границы | Координаты, м | | Метод определения координат характерной точки | Средняя квадратическая погрешность положения характерной точки ($M_t$), м | Описание обозначения точки на местности (при наличии) |
| | X | Y | | | |
| 1 | 2 | 3 | 4 | 5 | 6 |
| – | – | – | – | – | – |

**ТЕКСТОВОЕ ОПИСАНИЕ**

местоположения границ населенных пунктов, территориальных зон

| Прохождение границы | | Описание прохождения границы |
|---|---|---|
| от точки | до точки | |
| 1 | 2 | 3 |
| – | – | – |

Граница территориальной зоны сельскохозяйственного использования в границах с. Моряковский Затон подзоны СХ1-4 Моряковского сельского поселения
(наименование объекта, местоположение границ которого описано (далее - объект)

Раздел 1

| Сведения об объекте | | |
|---|---|---|
| № п/п | Характеристики объекта | Описание характеристик |
| 1 | 2 | 3 |
| 1 | Местоположение объекта | Томская область, Томский район, Моряковское сельское поселение |
| 2 | Площадь объекта +/- величина погрешности определения площади (Р+/- Дельта Р) | 110373 кв.м ± 2906.97 кв.м |
| 3 | Иные характеристики объекта | – |

## Раздел 2

| Сведения о местоположении границ объекта | | | | | |
|---|---|---|---|---|---|
| 1. Система координат МСК-70, зона 4 | | | | | |
| 2. Сведения о характерных точках границ объекта | | | | | |
| Обозначение характерных точек границ | Координаты, м | | Метод определения координат характерной точки | Средняя квадратическая погрешность положения характерной точки ($M_t$), м | Описание обозначения точки на местности (при наличии) |
| | X | Y | | | |
| 1 | 2 | 3 | 4 | 5 | 6 |
| 1 | 372295.90 | 4307163.31 | Картометрический метод | 2.50 | – |
| 2 | 372343.28 | 4307128.18 | Картометрический метод | 2.50 | – |
| 3 | 372396.14 | 4307091.11 | Картометрический метод | 2.50 | – |
| 4 | 372420.64 | 4307073.71 | Картометрический метод | 2.50 | – |
| 5 | 372428.96 | 4307063.04 | Картометрический метод | 2.50 | – |
| 6 | 372419.03 | 4307052.71 | Картометрический метод | 2.50 | – |
| 7 | 372408.39 | 4307046.96 | Картометрический метод | 2.50 | – |
| 8 | 372397.23 | 4307045.74 | Картометрический метод | 2.50 | – |
| 9 | 372380.31 | 4307051.49 | Картометрический метод | 2.50 | – |
| 10 | 372352.93 | 4307060.91 | Картометрический метод | 2.50 | – |
| 11 | 372336.36 | 4307057.60 | Картометрический метод | 2.50 | – |
| 12 | 372322.24 | 4307049.75 | Картометрический метод | 2.50 | – |
| 13 | 372306.54 | 4307037.02 | Картометрический метод | 2.50 | – |
| 14 | 372307.59 | 4307029.34 | Картометрический метод | 2.50 | – |
| 15 | 372331.66 | 4307045.74 | Картометрический метод | 2.50 | – |
| 16 | 372348.57 | 4307048.88 | Картометрический метод | 2.50 | – |
| 17 | 372362.18 | 4307046.09 | Картометрический метод | 2.50 | – |
| 18 | 372383.10 | 4307040.85 | Картометрический метод | 2.50 | – |
| 19 | 372397.23 | 4307039.63 | Картометрический метод | 2.50 | – |
| 20 | 372415.19 | 4307042.77 | Картометрический метод | 2.50 | – |
| 21 | 372436.40 | 4307053.51 | Картометрический метод | 2.50 | – |
| 22 | 372444.68 | 4307042.90 | Картометрический метод | 2.50 | – |
| 23 | 372558.74 | 4307010.37 | Картометрический метод | 2.50 | – |
| 24 | 372542.84 | 4306980.51 | Картометрический метод | 2.50 | – |
| 25 | 372534.77 | 4306964.94 | Картометрический метод | 2.50 | – |

| | | | | | |
|---|---|---|---|---|---|
| 26 | 372528.54 | 4306948.70 | Картометрический метод | 2.50 | – |
| 27 | 372523.85 | 4306932.50 | Картометрический метод | 2.50 | – |
| 28 | 372520.82 | 4306916.33 | Картометрический метод | 2.50 | – |
| 29 | 372519.58 | 4306904.96 | Картометрический метод | 2.50 | – |
| 30 | 372446.01 | 4306926.75 | Картометрический метод | 2.50 | – |
| 31 | 372396.20 | 4306918.68 | Картометрический метод | 2.50 | – |
| 32 | 372247.45 | 4306961.58 | Картометрический метод | 2.50 | – |
| 33 | 372155.66 | 4306933.44 | Картометрический метод | 2.50 | – |
| 34 | 372100.08 | 4306930.44 | Картометрический метод | 2.50 | – |
| 35 | 372028.48 | 4306954.43 | Картометрический метод | 2.50 | – |
| 36 | 371961.02 | 4306945.66 | Картометрический метод | 2.50 | – |
| 37 | 371906.82 | 4306914.99 | Картометрический метод | 2.50 | – |
| 38 | 371877.31 | 4306769.24 | Картометрический метод | 2.50 | – |
| 39 | 371855.20 | 4306753.53 | Картометрический метод | 2.50 | – |
| 40 | 371870.60 | 4306780.93 | Картометрический метод | 2.50 | – |
| 41 | 371874.76 | 4306824.61 | Картометрический метод | 2.50 | – |
| 42 | 371864.19 | 4306848.83 | Картометрический метод | 2.50 | – |
| 43 | 371879.57 | 4306875.49 | Картометрический метод | 2.50 | – |
| 44 | 371878.70 | 4306926.47 | Картометрический метод | 2.50 | – |
| 45 | 371827.69 | 4306942.95 | Картометрический метод | 2.50 | – |
| 46 | 371809.99 | 4306942.63 | Картометрический метод | 2.50 | – |
| 47 | 371815.72 | 4306970.94 | Картометрический метод | 2.50 | – |
| 48 | 371819.70 | 4306986.25 | Картометрический метод | 2.50 | – |
| 49 | 371798.72 | 4307016.24 | Картометрический метод | 2.50 | – |
| 50 | 371798.71 | 4307039.28 | Картометрический метод | 2.50 | – |
| 51 | 371788.34 | 4307044.48 | Картометрический метод | 2.50 | – |
| 52 | 371774.40 | 4307051.20 | Картометрический метод | 2.50 | – |
| 53 | 371746.09 | 4307062.07 | Картометрический метод | 2.50 | – |
| 54 | 371686.73 | 4307058.83 | Картометрический метод | 2.50 | – |
| 55 | 371659.39 | 4307057.94 | Картометрический метод | 2.50 | – |
| 56 | 371649.26 | 4307064.71 | Картометрический метод | 2.50 | – |
| 57 | 371649.87 | 4307068.70 | Картометрический метод | 2.50 | – |
| 58 | 371653.58 | 4307073.39 | Картометрический метод | 2.50 | – |
| 59 | 371675.77 | 4307089.47 | Картометрический метод | 2.50 | – |

| | | | | | |
|---|---|---|---|---|---|
| 60 | 371680.51 | 4307089.28 | Картометрический метод | 2.50 | – |
| 61 | 371717.50 | 4307083.54 | Картометрический метод | 2.50 | – |
| 62 | 371729.90 | 4307088.26 | Картометрический метод | 2.50 | – |
| 63 | 371739.69 | 4307093.84 | Картометрический метод | 2.50 | – |
| 64 | 371749.17 | 4307093.39 | Картометрический метод | 2.50 | – |
| 65 | 371771.66 | 4307086.35 | Картометрический метод | 2.50 | – |
| 66 | 371782.06 | 4307090.54 | Картометрический метод | 2.50 | – |
| 67 | 371813.11 | 4307093.28 | Картометрический метод | 2.50 | – |
| 68 | 371856.46 | 4307085.00 | Картометрический метод | 2.50 | – |
| 69 | 371909.64 | 4307074.54 | Картометрический метод | 2.50 | – |
| 70 | 371933.62 | 4307082.52 | Картометрический метод | 2.50 | – |
| 71 | 371946.24 | 4307087.76 | Картометрический метод | 2.50 | – |
| 72 | 371979.12 | 4307082.23 | Картометрический метод | 2.50 | – |
| 73 | 371996.32 | 4307079.17 | Картометрический метод | 2.50 | – |
| 74 | 372006.19 | 4307073.90 | Картометрический метод | 2.50 | – |
| 75 | 372013.56 | 4307062.85 | Картометрический метод | 2.50 | – |
| 76 | 372025.85 | 4307050.24 | Картометрический метод | 2.50 | – |
| 77 | 372039.68 | 4307046.54 | Картометрический метод | 2.50 | – |
| 78 | 372050.76 | 4307046.86 | Картометрический метод | 2.50 | – |
| 79 | 372064.27 | 4307051.18 | Картометрический метод | 2.50 | – |
| 80 | 372083.95 | 4307057.64 | Картометрический метод | 2.50 | – |
| 81 | 372092.87 | 4307066.25 | Картометрический метод | 2.50 | – |
| 82 | 372092.55 | 4307072.67 | Картометрический метод | 2.50 | – |
| 83 | 372082.41 | 4307076.69 | Картометрический метод | 2.50 | – |
| 84 | 372070.11 | 4307075.76 | Картометрический метод | 2.50 | – |
| 85 | 372058.75 | 4307084.37 | Картометрический метод | 2.50 | – |
| 86 | 372065.82 | 4307097.89 | Картометрический метод | 2.50 | – |
| 87 | 372086.72 | 4307100.34 | Картометрический метод | 2.50 | – |
| 88 | 372110.70 | 4307096.07 | Картометрический метод | 2.50 | – |
| 89 | 372139.58 | 4307085.29 | Картометрический метод | 2.50 | – |
| 90 | 372158.33 | 4307080.98 | Картометрический метод | 2.50 | – |
| 91 | 372173.70 | 4307085.00 | Картометрический метод | 2.50 | – |
| 92 | 372241.47 | 4307066.92 | Картометрический метод | 2.50 | – |
| 93 | 372263.16 | 4307063.15 | Картометрический метод | 2.50 | – |

| | | | | | |
|---|---|---|---|---|---|
| 94 | 372281.62 | 4307066.84 | Картометрический метод | 2.50 | – |
| 95 | 372293.92 | 4307080.70 | Картометрический метод | 2.50 | – |
| 96 | 372303.44 | 4307111.73 | Картометрический метод | 2.50 | – |
| 97 | 372297.31 | 4307128.36 | Картометрический метод | 2.50 | – |
| 98 | 372288.04 | 4307135.30 | Картометрический метод | 2.50 | – |
| 1 | 372295.90 | 4307163.31 | Картометрический метод | 2.50 | – |

3. Сведения о характерных точках части (частей) границы объекта

| Обозначение характерных точек части границы | Координаты, м | | Метод определения координат характерной точки | Средняя квадратическая погрешность положения характерной точки ($M_t$), м | Описание обозначения точки на местности (при наличии) |
|---|---|---|---|---|---|
| | X | Y | | | |
| 1 | 2 | 3 | 4 | 5 | 6 |
| – | – | – | – | – | – |

**ТЕКСТОВОЕ ОПИСАНИЕ**

местоположения границ населенных пунктов, территориальных зон

| Прохождение границы | | Описание прохождения границы |
|---|---|---|
| от точки | до точки | |
| 1 | 2 | 3 |
| – | – | – |

Граница территориальной зоны сельскохозяйственного использования в границах д. Губино подзоны СХ1-6 Моряковского сельского поселения
(наименование объекта, местоположение границ которого описано (далее - объект)

Раздел 1

| Сведения об объекте | | |
|---|---|---|
| № п/п | Характеристики объекта | Описание характеристик |
| 1 | 2 | 3 |
| 1 | Местоположение объекта | Томская область, Томский район, Моряковское сельское поселение |
| 2 | Площадь объекта +/- величина погрешности определения площади (Р+/- Дельта Р) | 33060 кв.м ± 1590.95 кв.м |
| 3 | Иные характеристики объекта | – |

## Раздел 2

| Сведения о местоположении границ объекта | | | | | |
|---|---|---|---|---|---|
| 1. Система координат МСК-70, зона 4 | | | | | |
| 2. Сведения о характерных точках границ объекта | | | | | |
| Обозначение характерных точек границ | Координаты, м | | Метод определения координат характерной точки | Средняя квадратическая погрешность положения характерной точки ($M_t$), м | Описание обозначения точки на местности (при наличии) |
| | X | Y | | | |
| 1 | 2 | 3 | 4 | 5 | 6 |
| Зона1(1) | – | – | – | – | – |
| 1 | 361997.56 | 4304605.51 | Картометрический метод | 2.50 | – |
| 2 | 362000.84 | 4304600.14 | Картометрический метод | 2.50 | – |
| 3 | 362017.62 | 4304584.58 | Картометрический метод | 2.50 | – |
| 4 | 362000.39 | 4304534.06 | Картометрический метод | 2.50 | – |
| 5 | 361997.55 | 4304535.63 | Картометрический метод | 2.50 | – |
| 6 | 361985.86 | 4304545.66 | Картометрический метод | 2.50 | – |
| 7 | 361906.91 | 4304576.74 | Картометрический метод | 2.50 | – |
| 8 | 361877.42 | 4304595.78 | Картометрический метод | 2.50 | – |
| 1 | 361997.56 | 4304605.51 | Картометрический метод | 2.50 | – |
| Зона1(2) | – | – | – | – | – |
| 9 | 362096.42 | 4304613.60 | Картометрический метод | 2.50 | – |
| 10 | 362127.84 | 4304599.35 | Картометрический метод | 2.50 | – |
| 11 | 362123.71 | 4304568.99 | Картометрический метод | 2.50 | – |
| 12 | 362099.79 | 4304576.40 | Картометрический метод | 2.50 | – |
| 9 | 362096.42 | 4304613.60 | Картометрический метод | 2.50 | – |
| – | – | – | – | – | – |
| 13 | 362112.60 | 4304605.00 | Картометрический метод | 2.50 | – |
| 14 | 362119.27 | 4304601.53 | Картометрический метод | 2.50 | – |
| 15 | 362116.11 | 4304595.63 | Картометрический метод | 2.50 | – |
| 16 | 362109.52 | 4304599.07 | Картометрический метод | 2.50 | – |
| 13 | 362112.60 | 4304605.00 | Картометрический метод | 2.50 | – |
| – | – | – | – | – | – |
| 17 | 362098.16 | 4304609.70 | Картометрический метод | 2.50 | – |
| 18 | 362103.29 | 4304609.08 | Картометрический метод | 2.50 | – |
| 19 | 362103.08 | 4304607.09 | Картометрический метод | 2.50 | – |
| 20 | 362097.95 | 4304607.71 | Картометрический метод | 2.50 | – |

| | | | | | |
|---|---|---|---|---|---|
| 17 | 362098.16 | 4304609.70 | Картометрический метод | 2.50 | – |
| Зона1(5) | – | – | – | – | – |
| 21 | 362460.60 | 4304895.46 | Картометрический метод | 2.50 | – |
| 22 | 362495.69 | 4304861.41 | Картометрический метод | 2.50 | – |
| 23 | 362504.40 | 4304855.28 | Картометрический метод | 2.50 | – |
| 24 | 362543.10 | 4304839.28 | Картометрический метод | 2.50 | – |
| 25 | 362450.86 | 4304815.55 | Картометрический метод | 2.50 | – |
| 26 | 362459.84 | 4304894.48 | Картометрический метод | 2.50 | – |
| 21 | 362460.60 | 4304895.46 | Картометрический метод | 2.50 | – |
| Зона1(6) | – | – | – | – | – |
| 27 | 362450.18 | 4304902.97 | Картометрический метод | 2.50 | – |
| 28 | 362439.52 | 4304803.40 | Картометрический метод | 2.50 | – |
| 29 | 362441.83 | 4304784.52 | Картометрический метод | 2.50 | – |
| 30 | 362412.83 | 4304781.20 | Картометрический метод | 2.50 | – |
| 31 | 362415.82 | 4304809.56 | Картометрический метод | 2.50 | – |
| 32 | 362388.18 | 4304825.81 | Картометрический метод | 2.50 | – |
| 33 | 362397.88 | 4304839.91 | Картометрический метод | 2.50 | – |
| 34 | 362404.85 | 4304835.67 | Картометрический метод | 2.50 | – |
| 27 | 362450.18 | 4304902.97 | Картометрический метод | 2.50 | – |
| Зона1(7) | – | – | – | – | – |
| 35 | 362489.44 | 4305180.85 | Картометрический метод | 2.50 | – |
| 36 | 362546.69 | 4305116.92 | Картометрический метод | 2.50 | – |
| 37 | 362495.87 | 4305088.12 | Картометрический метод | 2.50 | – |
| 38 | 362504.80 | 4305070.32 | Картометрический метод | 2.50 | – |
| 39 | 362427.79 | 4305031.52 | Картометрический метод | 2.50 | – |
| 40 | 362422.78 | 4305028.20 | Картометрический метод | 2.50 | – |
| 41 | 362414.98 | 4305051.23 | Картометрический метод | 2.50 | – |
| 42 | 362391.25 | 4305083.37 | Картометрический метод | 2.50 | – |
| 43 | 362306.82 | 4305018.00 | Картометрический метод | 2.50 | – |
| 44 | 362289.53 | 4305032.44 | Картометрический метод | 2.50 | – |
| 45 | 362212.49 | 4304951.84 | Картометрический метод | 2.50 | – |
| 46 | 362248.40 | 4304989.50 | Картометрический метод | 2.50 | – |
| 47 | 362214.54 | 4305013.43 | Картометрический метод | 2.50 | – |
| 48 | 362220.06 | 4305015.68 | Картометрический метод | 2.50 | – |
| 49 | 362237.99 | 4305014.36 | Картометрический метод | 2.50 | – |

| | | | | | |
|---|---|---|---|---|---|
| 50 | 362318.74 | 4305083.66 | Картометрический метод | 2.50 | – |
| 51 | 362435.28 | 4305170.94 | Картометрический метод | 2.50 | – |
| 52 | 362448.02 | 4305151.44 | Картометрический метод | 2.50 | – |
| 35 | 362489.44 | 4305180.85 | Картометрический метод | 2.50 | – |

3. Сведения о характерных точках части (частей) границы объекта

| Обозначение характерных точек части границы | Координаты, м | | Метод определения координат характерной точки | Средняя квадратическая погрешность положения характерной точки ($M_t$), м | Описание обозначения точки на местности (при наличии) |
|---|---|---|---|---|---|
| | X | Y | | | |
| 1 | 2 | 3 | 4 | 5 | 6 |
| – | – | – | – | – | – |

**ТЕКСТОВОЕ ОПИСАНИЕ**

местоположения границ населенных пунктов, территориальных зон

| Прохождение границы | | Описание прохождения границы |
|---|---|---|
| от точки | до точки | |
| 1 | 2 | 3 |
| – | – | – |

Граница территориальной зоны сельскохозяйственного использования в границах д. Губино подзоны СХ1-7 Моряковского сельского поселения
(наименование объекта, местоположение границ которого описано (далее - объект)

Раздел 1

| Сведения об объекте | | |
|---|---|---|
| № п/п | Характеристики объекта | Описание характеристик |
| 1 | 2 | 3 |
| 1 | Местоположение объекта | Томская область, Томский район, Моряковское сельское поселение |
| 2 | Площадь объекта +/- величина погрешности определения площади (Р+/- Дельта Р) | 8418 кв.м ± 802.82 кв.м |
| 3 | Иные характеристики объекта | – |

## Раздел 2

| Сведения о местоположении границ объекта | | | | | |
|---|---|---|---|---|---|
| 1. Система координат МСК-70, зона 4 | | | | | |
| 2. Сведения о характерных точках границ объекта | | | | | |
| Обозначение характерных точек границ | Координаты, м | | Метод определения координат характерной точки | Средняя квадратическая погрешность положения характерной точки ($M_t$), м | Описание обозначения точки на местности (при наличии) |
| | X | Y | | | |
| 1 | 2 | 3 | 4 | 5 | 6 |
| 1 | 361664.30 | 4305140.96 | Картометрический метод | 2.50 | – |
| 2 | 361667.39 | 4305129.45 | Картометрический метод | 2.50 | – |
| 3 | 361676.60 | 4305118.97 | Картометрический метод | 2.50 | – |
| 4 | 361696.16 | 4305098.85 | Картометрический метод | 2.50 | – |
| 5 | 361698.97 | 4305083.82 | Картометрический метод | 2.50 | – |
| 6 | 361698.52 | 4305066.85 | Картометрический метод | 2.50 | – |
| 7 | 361698.95 | 4305056.40 | Картометрический метод | 2.50 | – |
| 8 | 361704.94 | 4305046.32 | Картометрический метод | 2.50 | – |
| 9 | 361725.47 | 4305039.92 | Картометрический метод | 2.50 | – |
| 10 | 361731.43 | 4305026.67 | Картометрический метод | 2.50 | – |
| 11 | 361737.67 | 4305019.75 | Картометрический метод | 2.50 | – |
| 12 | 361740.22 | 4305016.67 | Картометрический метод | 2.50 | – |
| 13 | 361744.03 | 4305012.07 | Картометрический метод | 2.50 | – |
| 14 | 361746.02 | 4305011.11 | Картометрический метод | 2.50 | – |
| 15 | 361755.86 | 4305004.22 | Картометрический метод | 2.50 | – |
| 16 | 361766.34 | 4305011.99 | Картометрический метод | 2.50 | – |
| 17 | 361775.59 | 4304999.54 | Картометрический метод | 2.50 | – |
| 18 | 361777.49 | 4304999.31 | Картометрический метод | 2.50 | – |
| 19 | 361788.00 | 4304993.82 | Картометрический метод | 2.50 | – |
| 20 | 361802.68 | 4304974.62 | Картометрический метод | 2.50 | – |
| 21 | 361806.75 | 4304962.66 | Картометрический метод | 2.50 | – |
| 22 | 361805.40 | 4304953.57 | Картометрический метод | 2.50 | – |
| 23 | 361800.40 | 4304944.85 | Картометрический метод | 2.50 | – |
| 24 | 361785.33 | 4304933.93 | Картометрический метод | 2.50 | – |
| 25 | 361774.35 | 4304929.35 | Картометрический метод | 2.50 | – |

| | | | | | |
|---|---|---|---|---|---|
| 26 | 361774.37 | 4304927.94 | Картометрический метод | 2.50 | – |
| 27 | 361773.43 | 4304926.90 | Картометрический метод | 2.50 | – |
| 28 | 361750.41 | 4304957.69 | Картометрический метод | 2.50 | – |
| 29 | 361725.14 | 4304991.45 | Картометрический метод | 2.50 | – |
| 30 | 361723.24 | 4304993.92 | Картометрический метод | 2.50 | – |
| 31 | 361724.82 | 4304995.13 | Картометрический метод | 2.50 | – |
| 32 | 361723.61 | 4304996.72 | Картометрический метод | 2.50 | – |
| 33 | 361722.02 | 4304995.51 | Картометрический метод | 2.50 | – |
| 34 | 361688.42 | 4305039.23 | Картометрический метод | 2.50 | – |
| 35 | 361681.65 | 4305048.10 | Картометрический метод | 2.50 | – |
| 36 | 361682.47 | 4305048.71 | Картометрический метод | 2.50 | – |
| 37 | 361681.29 | 4305050.33 | Картометрический метод | 2.50 | – |
| 38 | 361680.43 | 4305049.69 | Картометрический метод | 2.50 | – |
| 39 | 361675.09 | 4305056.69 | Картометрический метод | 2.50 | – |
| 40 | 361649.65 | 4305090.27 | Картометрический метод | 2.50 | – |
| 41 | 361654.04 | 4305101.93 | Картометрический метод | 2.50 | – |
| 42 | 361643.25 | 4305116.37 | Картометрический метод | 2.50 | – |
| 43 | 361633.80 | 4305116.02 | Картометрический метод | 2.50 | – |
| 1 | 361664.30 | 4305140.96 | Картометрический метод | 2.50 | – |

3. Сведения о характерных точках части (частей) границы объекта

| Обозначение характерных точек части границы | Координаты, м | | Метод определения координат характерной точки | Средняя квадратическая погрешность положения характерной точки ($M_t$), м | Описание обозначения точки на местности (при наличии) |
|---|---|---|---|---|---|
| | X | Y | | | |
| 1 | 2 | 3 | 4 | 5 | 6 |
| – | – | – | – | – | – |

**ТЕКСТОВОЕ ОПИСАНИЕ**

местоположения границ населенных пунктов, территориальных зон

| Прохождение границы | | Описание прохождения границы |
|---|---|---|
| от точки | до точки | |
| 1 | 2 | 3 |
| – | – | – |

Граница территориальной зоны сельскохозяйственного использования в границах д. Губино подзоны СХ1-8 Моряковского сельского поселения
(наименование объекта, местоположение границ которого описано (далее - объект)

Раздел 1

| Сведения об объекте | | |
|---|---|---|
| № п/п | Характеристики объекта | Описание характеристик |
| 1 | 2 | 3 |
| 1 | Местоположение объекта | Томская область, Томский район, Моряковское сельское поселение |
| 2 | Площадь объекта +/- величина погрешности определения площади (Р+/- Дельта Р) | 6112 кв.м ± 684.05 кв.м |
| 3 | Иные характеристики объекта | – |

## Раздел 2

| Сведения о местоположении границ объекта | | | | | |
|---|---|---|---|---|---|
| 1. Система координат МСК-70, зона 4 | | | | | |
| 2. Сведения о характерных точках границ объекта | | | | | |
| Обозначение характерных точек границ | Координаты, м | | Метод определения координат характерной точки | Средняя квадратическая погрешность положения характерной точки ($M_t$), м | Описание обозначения точки на местности (при наличии) |
| | X | Y | | | |
| 1 | 2 | 3 | 4 | 5 | 6 |
| Зона1(1) | – | – | – | – | – |
| 1 | 361069.83 | 4305604.10 | Картометрический метод | 2.50 | – |
| 2 | 361103.98 | 4305575.19 | Картометрический метод | 2.50 | – |
| 3 | 361090.88 | 4305574.72 | Картометрический метод | 2.50 | – |
| 4 | 361078.88 | 4305571.89 | Картометрический метод | 2.50 | – |
| 5 | 361068.16 | 4305565.70 | Картометрический метод | 2.50 | – |
| 6 | 361059.67 | 4305557.46 | Картометрический метод | 2.50 | – |
| 1 | 361069.83 | 4305604.10 | Картометрический метод | 2.50 | – |
| Зона1(2) | – | – | – | – | – |
| 7 | 360944.52 | 4305777.77 | Картометрический метод | 2.50 | – |
| 8 | 360998.30 | 4305741.68 | Картометрический метод | 2.50 | – |
| 9 | 361030.84 | 4305717.46 | Картометрический метод | 2.50 | – |
| 10 | 361012.47 | 4305667.15 | Картометрический метод | 2.50 | – |
| 11 | 361009.46 | 4305668.10 | Картометрический метод | 2.50 | – |
| 12 | 360978.09 | 4305678.40 | Картометрический метод | 2.50 | – |
| 13 | 360974.08 | 4305680.93 | Картометрический метод | 2.50 | – |
| 14 | 360974.70 | 4305682.83 | Картометрический метод | 2.50 | – |
| 15 | 360972.80 | 4305683.45 | Картометрический метод | 2.50 | – |
| 16 | 360972.18 | 4305681.55 | Картометрический метод | 2.50 | – |
| 17 | 360968.55 | 4305684.01 | Картометрический метод | 2.50 | – |
| 18 | 360958.49 | 4305686.84 | Картометрический метод | 2.50 | – |
| 19 | 360948.27 | 4305683.53 | Картометрический метод | 2.50 | – |
| 20 | 360937.86 | 4305687.63 | Картометрический метод | 2.50 | – |
| 21 | 360933.57 | 4305696.78 | Картометрический метод | 2.50 | – |
| 22 | 360931.21 | 4305708.89 | Картометрический метод | 2.50 | – |
| 23 | 360941.21 | 4305724.40 | Картометрический метод | 2.50 | – |

| | | | | | |
|---|---|---|---|---|---|
| 24 | 360957.25 | 4305730.47 | Картометрический метод | 2.50 | – |
| 25 | 360975.94 | 4305743.63 | Картометрический метод | 2.50 | – |
| 26 | 360975.15 | 4305749.93 | Картометрический метод | 2.50 | – |
| 27 | 360954.88 | 4305763.62 | Картометрический метод | 2.50 | – |
| 28 | 360941.72 | 4305768.10 | Картометрический метод | 2.50 | – |
| 7 | 360944.52 | 4305777.77 | Картометрический метод | 2.50 | – |

3. Сведения о характерных точках части (частей) границы объекта

| Обозначение характерных точек части границы | Координаты, м | | Метод определения координат характерной точки | Средняя квадратическая погрешность положения характерной точки ($M_t$), м | Описание обозначения точки на местности (при наличии) |
|---|---|---|---|---|---|
| | X | Y | | | |
| 1 | 2 | 3 | 4 | 5 | 6 |
| – | – | – | – | – | – |

**ТЕКСТОВОЕ ОПИСАНИЕ**

местоположения границ населенных пунктов, территориальных зон

| Прохождение границы | | Описание прохождения границы |
|---|---|---|
| от точки | до точки | |
| 1 | 2 | 3 |
| – | – | – |

Граница территориальной зоны сельскохозяйственного использования в границах д. Губино подзоны СХ1-9 Моряковского сельского поселения
(наименование объекта, местоположение границ которого описано (далее - объект)

Раздел 1

| Сведения об объекте | | |
|---|---|---|
| № п/п | Характеристики объекта | Описание характеристик |
| 1 | 2 | 3 |
| 1 | Местоположение объекта | Томская область, Томский район, Моряковское сельское поселение |
| 2 | Площадь объекта +/- величина погрешности определения площади (Р+/- Дельта Р) | 3675 кв.м ± 530.44 кв.м |
| 3 | Иные характеристики объекта | – |

## Раздел 2

| Сведения о местоположении границ объекта | | | | | |
|---|---|---|---|---|---|
| 1. Система координат МСК-70, зона 4 | | | | | |
| 2. Сведения о характерных точках границ объекта | | | | | |
| Обозначение характерных точек границ | Координаты, м | | Метод определения координат характерной точки | Средняя квадратическая погрешность положения характерной точки ($M_t$), м | Описание обозначения точки на местности (при наличии) |
| | X | Y | | | |
| 1 | 2 | 3 | 4 | 5 | 6 |
| 1 | 360847.89 | 4304799.75 | Картометрический метод | 2.50 | – |
| 2 | 360882.78 | 4304798.68 | Картометрический метод | 2.50 | – |
| 3 | 360939.54 | 4304795.88 | Картометрический метод | 2.50 | – |
| 4 | 360963.15 | 4304779.41 | Картометрический метод | 2.50 | – |
| 5 | 360894.79 | 4304773.83 | Картометрический метод | 2.50 | – |
| 6 | 360870.35 | 4304773.54 | Картометрический метод | 2.50 | – |
| 7 | 360847.57 | 4304771.86 | Картометрический метод | 2.50 | – |
| 8 | 360833.81 | 4304768.17 | Картометрический метод | 2.50 | – |
| 9 | 360790.64 | 4304759.42 | Картометрический метод | 2.50 | – |
| 10 | 360808.10 | 4304788.43 | Картометрический метод | 2.50 | – |
| 1 | 360847.89 | 4304799.75 | Картометрический метод | 2.50 | – |
| 3. Сведения о характерных точках части (частей) границы объекта | | | | | |
| Обозначение характерных точек части границы | Координаты, м | | Метод определения координат характерной точки | Средняя квадратическая погрешность положения характерной точки ($M_t$), м | Описание обозначения точки на местности (при наличии) |
| | X | Y | | | |
| 1 | 2 | 3 | 4 | 5 | 6 |
| – | – | – | – | – | – |

**ТЕКСТОВОЕ ОПИСАНИЕ**

местоположения границ населенных пунктов, территориальных зон

| Прохождение границы | | Описание прохождения границы |
|---|---|---|
| от точки | до точки | |
| 1 | 2 | 3 |
| – | – | – |

Граница территориальной зоны сельскохозяйственного использования в границах с. Половинка подзоны СХ1-10 Моряковского сельского поселения
(наименование объекта, местоположение границ которого описано (далее - объект)

Раздел 1

| Сведения об объекте | | |
|---|---|---|
| № п/п | Характеристики объекта | Описание характеристик |
| 1 | 2 | 3 |
| 1 | Местоположение объекта | Томская область, Томский район, Моряковское сельское поселение |
| 2 | Площадь объекта +/- величина погрешности определения площади (Р+/- Дельта Р) | 250197 кв.м ± 4376.73 кв.м |
| 3 | Иные характеристики объекта | – |

## Раздел 2

| Сведения о местоположении границ объекта | | | | | |
|---|---|---|---|---|---|
| 1. Система координат МСК-70, зона 4 | | | | | |
| 2. Сведения о характерных точках границ объекта | | | | | |
| Обозначение характерных точек границ | Координаты, м | | Метод определения координат характерной точки | Средняя квадратическая погрешность положения характерной точки ($M_t$), м | Описание обозначения точки на местности (при наличии) |
| | X | Y | | | |
| 1 | 2 | 3 | 4 | 5 | 6 |
| Зона1(1) | – | – | – | – | – |
| 1 | 372819.22 | 4288045.79 | Картометрический метод | 2.50 | – |
| 2 | 372844.12 | 4288018.83 | Картометрический метод | 2.50 | – |
| 3 | 372826.68 | 4288003.70 | Картометрический метод | 2.50 | – |
| 4 | 372800.07 | 4288031.99 | Картометрический метод | 2.50 | – |
| 1 | 372819.22 | 4288045.79 | Картометрический метод | 2.50 | – |
| Зона1(2) | – | – | – | – | – |
| 5 | 377131.93 | 4291211.34 | Картометрический метод | 2.50 | – |
| 6 | 377167.83 | 4291173.39 | Картометрический метод | 2.50 | – |
| 7 | 377039.14 | 4291077.54 | Картометрический метод | 2.50 | – |
| 8 | 376820.77 | 4290909.86 | Картометрический метод | 2.50 | – |
| 9 | 376616.07 | 4290776.33 | Картометрический метод | 2.50 | – |
| 10 | 376492.01 | 4290668.80 | Картометрический метод | 2.50 | – |
| 11 | 376368.91 | 4290591.25 | Картометрический метод | 2.50 | – |
| 12 | 376061.44 | 4290417.83 | Картометрический метод | 2.50 | – |
| 13 | 375563.67 | 4290123.23 | Картометрический метод | 2.50 | – |
| 14 | 375487.42 | 4290098.33 | Картометрический метод | 2.50 | – |
| 15 | 375126.49 | 4289884.37 | Картометрический метод | 2.50 | – |
| 16 | 375041.43 | 4289815.18 | Картометрический метод | 2.50 | – |
| 17 | 374809.18 | 4289681.87 | Картометрический метод | 2.50 | – |
| 18 | 374603.15 | 4289540.63 | Картометрический метод | 2.50 | – |
| 19 | 374524.71 | 4289485.10 | Картометрический метод | 2.50 | – |
| 20 | 374355.70 | 4289349.37 | Картометрический метод | 2.50 | – |
| 21 | 374326.00 | 4289322.99 | Картометрический метод | 2.50 | – |
| 22 | 374259.83 | 4289291.64 | Картометрический метод | 2.50 | – |
| 23 | 374125.82 | 4289160.13 | Картометрический метод | 2.50 | – |

| | | | | | |
|---|---|---|---|---|---|
| 24 | 374115.61 | 4289126.05 | Картометрический метод | 2.50 | – |
| 25 | 373965.91 | 4289003.21 | Картометрический метод | 2.50 | – |
| 26 | 373820.13 | 4288911.66 | Картометрический метод | 2.50 | – |
| 27 | 373471.56 | 4288572.30 | Картометрический метод | 2.50 | – |
| 28 | 373143.67 | 4288290.94 | Картометрический метод | 2.50 | – |
| 29 | 373102.46 | 4288264.72 | Картометрический метод | 2.50 | – |
| 30 | 372925.19 | 4288094.91 | Картометрический метод | 2.50 | – |
| 31 | 372895.40 | 4288066.42 | Картометрический метод | 2.50 | – |
| 32 | 372870.11 | 4288090.64 | Картометрический метод | 2.50 | – |
| 33 | 372903.64 | 4288119.83 | Картометрический метод | 2.50 | – |
| 34 | 372967.86 | 4288164.81 | Картометрический метод | 2.50 | – |
| 35 | 373033.72 | 4288226.18 | Картометрический метод | 2.50 | – |
| 36 | 373062.72 | 4288263.83 | Картометрический метод | 2.50 | – |
| 37 | 373083.71 | 4288283.22 | Картометрический метод | 2.50 | – |
| 38 | 373104.72 | 4288302.60 | Картометрический метод | 2.50 | – |
| 39 | 373149.23 | 4288336.64 | Картометрический метод | 2.50 | – |
| 40 | 373233.86 | 4288405.75 | Картометрический метод | 2.50 | – |
| 41 | 373294.08 | 4288448.14 | Картометрический метод | 2.50 | – |
| 42 | 373322.82 | 4288476.19 | Картометрический метод | 2.50 | – |
| 43 | 373425.58 | 4288557.74 | Картометрический метод | 2.50 | – |
| 44 | 373536.75 | 4288659.40 | Картометрический метод | 2.50 | – |
| 45 | 373630.28 | 4288755.87 | Картометрический метод | 2.50 | – |
| 46 | 373753.34 | 4288873.06 | Картометрический метод | 2.50 | – |
| 47 | 373864.98 | 4288973.50 | Картометрический метод | 2.50 | – |
| 48 | 373972.86 | 4289060.67 | Картометрический метод | 2.50 | – |
| 49 | 374062.28 | 4289146.11 | Картометрический метод | 2.50 | – |
| 50 | 374120.68 | 4289196.23 | Картометрический метод | 2.50 | – |
| 51 | 374202.39 | 4289267.07 | Картометрический метод | 2.50 | – |
| 52 | 374296.47 | 4289357.87 | Картометрический метод | 2.50 | – |
| 53 | 374351.65 | 4289400.16 | Картометрический метод | 2.50 | – |
| 54 | 374498.70 | 4289516.31 | Картометрический метод | 2.50 | – |
| 55 | 374614.56 | 4289610.62 | Картометрический метод | 2.50 | – |
| 56 | 374730.95 | 4289696.14 | Картометрический метод | 2.50 | – |
| 57 | 374845.83 | 4289783.98 | Картометрический метод | 2.50 | – |

| | | | | | |
|---|---|---|---|---|---|
| 58 | 374987.49 | 4289868.73 | Картометрический метод | 2.50 | – |
| 59 | 375053.57 | 4289898.66 | Картометрический метод | 2.50 | – |
| 60 | 375162.22 | 4289975.13 | Картометрический метод | 2.50 | – |
| 61 | 375287.06 | 4290055.94 | Картометрический метод | 2.50 | – |
| 62 | 375358.13 | 4290087.76 | Картометрический метод | 2.50 | – |
| 63 | 375422.41 | 4290136.41 | Картометрический метод | 2.50 | – |
| 64 | 375452.17 | 4290181.48 | Картометрический метод | 2.50 | – |
| 65 | 375544.11 | 4290215.36 | Картометрический метод | 2.50 | – |
| 66 | 375650.10 | 4290271.99 | Картометрический метод | 2.50 | – |
| 67 | 375703.21 | 4290303.71 | Картометрический метод | 2.50 | – |
| 68 | 375807.99 | 4290357.65 | Картометрический метод | 2.50 | – |
| 69 | 375917.98 | 4290416.01 | Картометрический метод | 2.50 | – |
| 70 | 376039.84 | 4290485.13 | Картометрический метод | 2.50 | – |
| 71 | 376057.60 | 4290493.53 | Картометрический метод | 2.50 | – |
| 72 | 376169.41 | 4290546.37 | Картометрический метод | 2.50 | – |
| 73 | 376302.51 | 4290622.51 | Картометрический метод | 2.50 | – |
| 74 | 376361.90 | 4290653.69 | Картометрический метод | 2.50 | – |
| 75 | 376398.80 | 4290673.06 | Картометрический метод | 2.50 | – |
| 76 | 376451.47 | 4290703.90 | Картометрический метод | 2.50 | – |
| 77 | 376570.51 | 4290783.14 | Картометрический метод | 2.50 | – |
| 78 | 376632.94 | 4290835.47 | Картометрический метод | 2.50 | – |
| 79 | 376655.22 | 4290842.55 | Картометрический метод | 2.50 | – |
| 80 | 376715.32 | 4290893.77 | Картометрический метод | 2.50 | – |
| 81 | 376784.32 | 4290942.00 | Картометрический метод | 2.50 | – |
| 82 | 376843.56 | 4290977.07 | Картометрический метод | 2.50 | – |
| 83 | 376934.41 | 4291045.20 | Картометрический метод | 2.50 | – |
| 84 | 377009.14 | 4291115.96 | Картометрический метод | 2.50 | – |
| 5 | 377131.93 | 4291211.34 | Картометрический метод | 2.50 | – |

3. Сведения о характерных точках части (частей) границы объекта

| Обозначение характерных точек части границы | Координаты, м | | Метод определения координат характерной точки | Средняя квадратическая погрешность положения характерной точки ($M_t$), м | Описание обозначения точки на местности (при наличии) |
|---|---|---|---|---|---|
| | X | Y | | | |
| 1 | 2 | 3 | 4 | 5 | 6 |
| – | – | – | – | – | – |

**ТЕКСТОВОЕ ОПИСАНИЕ**
местоположения границ населенных пунктов, территориальных зон

| Прохождение границы | | Описание прохождения границы |
|---|---|---|
| от точки | до точки | |
| 1 | 2 | 3 |
| – | – | – |

Граница территориальной зоны сельскохозяйственного использования в границах д. Нагорный Иштан подзоны СХ1-11 Моряковского сельского поселения
(наименование объекта, местоположение границ которого описано (далее - объект)

Раздел 1

| Сведения об объекте | | |
|---|---|---|
| № п/п | Характеристики объекта | Описание характеристик |
| 1 | 2 | 3 |
| 1 | Местоположение объекта | Томская область, Томский район, Моряковское сельское поселение |
| 2 | Площадь объекта +/- величина погрешности определения площади (Р+/- Дельта Р) | 11478 кв.м ± 937.45 кв.м |
| 3 | Иные характеристики объекта | – |

## Раздел 2

| Сведения о местоположении границ объекта | | | | | |
|---|---|---|---|---|---|
| 1. Система координат МСК-70, зона 4 | | | | | |
| 2. Сведения о характерных точках границ объекта | | | | | |
| Обозначение характерных точек границ | Координаты, м | | Метод определения координат характерной точки | Средняя квадратическая погрешность положения характерной точки ($M_t$), м | Описание обозначения точки на местности (при наличии) |
| | X | Y | | | |
| 1 | 2 | 3 | 4 | 5 | 6 |
| 1 | 379517.98 | 4300458.98 | Картометрический метод | 2.50 | – |
| 2 | 379535.11 | 4300449.54 | Картометрический метод | 2.50 | – |
| 3 | 379553.72 | 4300438.87 | Картометрический метод | 2.50 | – |
| 4 | 379556.08 | 4300437.53 | Картометрический метод | 2.50 | – |
| 5 | 379557.37 | 4300419.93 | Картометрический метод | 2.50 | – |
| 6 | 379561.97 | 4300412.89 | Картометрический метод | 2.50 | – |
| 7 | 379567.66 | 4300406.84 | Картометрический метод | 2.50 | – |
| 8 | 379585.04 | 4300398.68 | Картометрический метод | 2.50 | – |
| 9 | 379604.41 | 4300399.17 | Картометрический метод | 2.50 | – |
| 10 | 379612.36 | 4300375.45 | Картометрический метод | 2.50 | – |
| 11 | 379518.37 | 4300247.98 | Картометрический метод | 2.50 | – |
| 12 | 379506.36 | 4300250.57 | Картометрический метод | 2.50 | – |
| 13 | 379493.32 | 4300238.22 | Картометрический метод | 2.50 | – |
| 14 | 379463.93 | 4300261.39 | Картометрический метод | 2.50 | – |
| 15 | 379446.50 | 4300259.49 | Картометрический метод | 2.50 | – |
| 16 | 379445.29 | 4300284.34 | Картометрический метод | 2.50 | – |
| 17 | 379464.47 | 4300285.20 | Картометрический метод | 2.50 | – |
| 18 | 379484.19 | 4300265.36 | Картометрический метод | 2.50 | – |
| 19 | 379499.50 | 4300261.40 | Картометрический метод | 2.50 | – |
| 20 | 379510.34 | 4300264.21 | Картометрический метод | 2.50 | – |
| 21 | 379518.12 | 4300275.94 | Картометрический метод | 2.50 | – |
| 22 | 379527.30 | 4300297.63 | Картометрический метод | 2.50 | – |
| 23 | 379531.26 | 4300323.13 | Картометрический метод | 2.50 | – |
| 24 | 379530.37 | 4300345.07 | Картометрический метод | 2.50 | – |
| 25 | 379530.62 | 4300362.80 | Картометрический метод | 2.50 | – |

| | | | | | |
|---|---|---|---|---|---|
| 26 | 379546.31 | 4300381.17 | Картометрический метод | 2.50 | – |
| 27 | 379543.63 | 4300401.96 | Картометрический метод | 2.50 | – |
| 28 | 379534.83 | 4300413.56 | Картометрический метод | 2.50 | – |
| 29 | 379523.22 | 4300420.32 | Картометрический метод | 2.50 | – |
| 30 | 379496.06 | 4300408.59 | Картометрический метод | 2.50 | – |
| 31 | 379469.11 | 4300364.44 | Картометрический метод | 2.50 | – |
| 32 | 379454.82 | 4300375.22 | Картометрический метод | 2.50 | – |
| 33 | 379500.01 | 4300441.75 | Картометрический метод | 2.50 | – |
| 1 | 379517.98 | 4300458.98 | Картометрический метод | 2.50 | – |

3. Сведения о характерных точках части (частей) границы объекта

| Обозначение характерных точек части границы | Координаты, м | | Метод определения координат характерной точки | Средняя квадратическая погрешность положения характерной точки ($M_t$), м | Описание обозначения точки на местности (при наличии) |
|---|---|---|---|---|---|
| | X | Y | | | |
| 1 | 2 | 3 | 4 | 5 | 6 |
| – | – | – | – | – | – |

**ТЕКСТОВОЕ ОПИСАНИЕ**

местоположения границ населенных пунктов, территориальных зон

| Прохождение границы | | Описание прохождения границы |
|---|---|---|
| от точки | до точки | |
| 1 | 2 | 3 |
| – | – | – |

Граница территориальной зоны сельскохозяйственного использования в границах д. Козюлино подзоны СХ1-12 Моряковского сельского поселения
(наименование объекта, местоположение границ которого описано (далее - объект)

Раздел 1

| Сведения об объекте | | |
|---|---|---|
| № п/п | Характеристики объекта | Описание характеристик |
| 1 | 2 | 3 |
| 1 | Местоположение объекта | Томская область, Томский район, Моряковское сельское поселение |
| 2 | Площадь объекта +/- величина погрешности определения площади (Р+/- Дельта Р) | 25856 кв.м ± 1406.98 кв.м |
| 3 | Иные характеристики объекта | – |

## Раздел 2

| Сведения о местоположении границ объекта | | | | | |
|---|---|---|---|---|---|
| 1. Система координат МСК-70, зона 4 | | | | | |
| 2. Сведения о характерных точках границ объекта | | | | | |
| Обозначение характерных точек границ | Координаты, м | | Метод определения координат характерной точки | Средняя квадратическая погрешность положения характерной точки ($M_t$), м | Описание обозначения точки на местности (при наличии) |
| | X | Y | | | |
| 1 | 2 | 3 | 4 | 5 | 6 |
| 1 | 388165.39 | 4296219.41 | Картометрический метод | 2.50 | – |
| 2 | 388276.46 | 4296109.47 | Картометрический метод | 2.50 | – |
| 3 | 388346.36 | 4295993.97 | Картометрический метод | 2.50 | – |
| 4 | 388327.34 | 4295943.05 | Картометрический метод | 2.50 | – |
| 5 | 388218.07 | 4296026.67 | Картометрический метод | 2.50 | – |
| 6 | 388093.39 | 4296145.83 | Картометрический метод | 2.50 | – |
| 7 | 388135.27 | 4296169.08 | Картометрический метод | 2.50 | – |
| 8 | 388159.38 | 4296211.47 | Картометрический метод | 2.50 | – |
| 1 | 388165.39 | 4296219.41 | Картометрический метод | 2.50 | – |
| 3. Сведения о характерных точках части (частей) границы объекта | | | | | |
| Обозначение характерных точек части границы | Координаты, м | | Метод определения координат характерной точки | Средняя квадратическая погрешность положения характерной точки ($M_t$), м | Описание обозначения точки на местности (при наличии) |
| | X | Y | | | |
| 1 | 2 | 3 | 4 | 5 | 6 |
| – | – | – | – | – | – |

**ТЕКСТОВОЕ ОПИСАНИЕ**

местоположения границ населенных пунктов, территориальных зон

| Прохождение границы | | Описание прохождения границы |
|---|---|---|
| от точки | до точки | |
| 1 | 2 | 3 |
| – | – | – |

Граница территориальной зоны сельскохозяйственного использования в границах д. Козюлино подзоны СХ1-13 Моряковского сельского поселения
(наименование объекта, местоположение границ которого описано (далее - объект)

Раздел 1

| Сведения об объекте | | |
|---|---|---|
| № п/п | Характеристики объекта | Описание характеристик |
| 1 | 2 | 3 |
| 1 | Местоположение объекта | Томская область, Томский район, Моряковское сельское поселение |
| 2 | Площадь объекта +/- величина погрешности определения площади (Р+/- Дельта Р) | 70383 кв.м ± 2321.35 кв.м |
| 3 | Иные характеристики объекта | – |

## Раздел 2

| Сведения о местоположении границ объекта | | | | | |
|---|---|---|---|---|---|
| 1. Система координат МСК-70, зона 4 | | | | | |
| 2. Сведения о характерных точках границ объекта | | | | | |
| Обозначение характерных точек границ | Координаты, м | | Метод определения координат характерной точки | Средняя квадратическая погрешность положения характерной точки ($M_t$), м | Описание обозначения точки на местности (при наличии) |
| | X | Y | | | |
| 1 | 2 | 3 | 4 | 5 | 6 |
| Зона1(1) | – | – | – | – | – |
| 1 | 386006.33 | 4297240.66 | Картометрический метод | 2.50 | – |
| 2 | 386040.63 | 4297198.18 | Картометрический метод | 2.50 | – |
| 3 | 386035.06 | 4297167.39 | Картометрический метод | 2.50 | – |
| 4 | 386032.53 | 4297135.71 | Картометрический метод | 2.50 | – |
| 5 | 386017.61 | 4297141.01 | Картометрический метод | 2.50 | – |
| 6 | 386014.02 | 4297156.90 | Картометрический метод | 2.50 | – |
| 7 | 386004.55 | 4297175.49 | Картометрический метод | 2.50 | – |
| 8 | 385989.15 | 4297195.18 | Картометрический метод | 2.50 | – |
| 9 | 385943.44 | 4297237.23 | Картометрический метод | 2.50 | – |
| 1 | 386006.33 | 4297240.66 | Картометрический метод | 2.50 | – |
| Зона1(2) | – | – | – | – | – |
| 10 | 386149.19 | 4297262.59 | Картометрический метод | 2.50 | – |
| 11 | 386187.70 | 4297201.39 | Картометрический метод | 2.50 | – |
| 12 | 386182.61 | 4297194.81 | Картометрический метод | 2.50 | – |
| 13 | 386177.78 | 4297187.10 | Картометрический метод | 2.50 | – |
| 14 | 386174.28 | 4297174.74 | Картометрический метод | 2.50 | – |
| 15 | 386171.39 | 4297162.47 | Картометрический метод | 2.50 | – |
| 16 | 386169.99 | 4297138.31 | Картометрический метод | 2.50 | – |
| 17 | 386167.38 | 4297096.20 | Картометрический метод | 2.50 | – |
| 18 | 386187.91 | 4297024.18 | Картометрический метод | 2.50 | – |
| 19 | 386191.26 | 4297008.54 | Картометрический метод | 2.50 | – |
| 20 | 386184.99 | 4297010.17 | Картометрический метод | 2.50 | – |
| 21 | 386173.81 | 4296962.37 | Картометрический метод | 2.50 | – |
| 22 | 386193.66 | 4296957.40 | Картометрический метод | 2.50 | – |
| 23 | 386198.04 | 4296976.80 | Картометрический метод | 2.50 | – |

| | | | | | |
|---|---|---|---|---|---|
| 24 | 386207.31 | 4296933.48 | Картометрический метод | 2.50 | – |
| 25 | 386217.51 | 4296921.95 | Картометрический метод | 2.50 | – |
| 26 | 386215.46 | 4296908.42 | Картометрический метод | 2.50 | – |
| 27 | 386205.39 | 4296862.86 | Картометрический метод | 2.50 | – |
| 28 | 386200.85 | 4296850.95 | Картометрический метод | 2.50 | – |
| 29 | 386191.23 | 4296840.27 | Картометрический метод | 2.50 | – |
| 30 | 386163.17 | 4296826.23 | Картометрический метод | 2.50 | – |
| 31 | 386131.88 | 4296805.86 | Картометрический метод | 2.50 | – |
| 32 | 386112.83 | 4296777.87 | Картометрический метод | 2.50 | – |
| 33 | 386095.17 | 4296885.00 | Картометрический метод | 2.50 | – |
| 34 | 386123.35 | 4296931.37 | Картометрический метод | 2.50 | – |
| 35 | 386121.19 | 4297023.87 | Картометрический метод | 2.50 | – |
| 36 | 386117.44 | 4297063.30 | Картометрический метод | 2.50 | – |
| 37 | 386107.67 | 4297088.30 | Картометрический метод | 2.50 | – |
| 38 | 386109.15 | 4297122.84 | Картометрический метод | 2.50 | – |
| 39 | 386124.38 | 4297172.95 | Картометрический метод | 2.50 | – |
| 40 | 386134.26 | 4297187.16 | Картометрический метод | 2.50 | – |
| 41 | 386144.72 | 4297221.70 | Картометрический метод | 2.50 | – |
| 10 | 386149.19 | 4297262.59 | Картометрический метод | 2.50 | – |
| Зона1(3) | – | – | – | – | – |
| 42 | 385903.73 | 4297353.99 | Картометрический метод | 2.50 | – |
| 43 | 386005.79 | 4297249.34 | Картометрический метод | 2.50 | – |
| 44 | 385932.94 | 4297246.89 | Картометрический метод | 2.50 | – |
| 45 | 385908.72 | 4297269.17 | Картометрический метод | 2.50 | – |
| 46 | 385925.68 | 4297289.65 | Картометрический метод | 2.50 | – |
| 47 | 385906.50 | 4297301.77 | Картометрический метод | 2.50 | – |
| 42 | 385903.73 | 4297353.99 | Картометрический метод | 2.50 | – |
| Зона1(4) | – | – | – | – | – |
| 48 | 385877.36 | 4297560.64 | Картометрический метод | 2.50 | – |
| 49 | 385883.65 | 4297556.16 | Картометрический метод | 2.50 | – |
| 50 | 385983.12 | 4297474.82 | Картометрический метод | 2.50 | – |
| 51 | 386142.39 | 4297327.12 | Картометрический метод | 2.50 | – |
| 52 | 386324.69 | 4297176.45 | Картометрический метод | 2.50 | – |
| 53 | 386498.05 | 4297041.82 | Картометрический метод | 2.50 | – |
| 54 | 386415.86 | 4297065.73 | Картометрический метод | 2.50 | – |

| | | | | | |
|---|---|---|---|---|---|
| 55 | 386254.03 | 4297188.93 | Картометрический метод | 2.50 | – |
| 56 | 386199.88 | 4297200.81 | Картометрический метод | 2.50 | – |
| 57 | 386156.93 | 4297269.07 | Картометрический метод | 2.50 | – |
| 58 | 386081.30 | 4297338.28 | Картометрический метод | 2.50 | – |
| 59 | 386019.34 | 4297380.58 | Картометрический метод | 2.50 | – |
| 60 | 385982.93 | 4297421.30 | Картометрический метод | 2.50 | – |
| 61 | 385896.45 | 4297495.81 | Картометрический метод | 2.50 | – |
| 62 | 385852.22 | 4297530.54 | Картометрический метод | 2.50 | – |
| 48 | 385877.36 | 4297560.64 | Картометрический метод | 2.50 | – |
| Зона1(5) | – | – | – | – | – |
| 63 | 385799.78 | 4297562.75 | Картометрический метод | 2.50 | – |
| 64 | 385846.83 | 4297524.33 | Картометрический метод | 2.50 | – |
| 65 | 385856.35 | 4297514.19 | Картометрический метод | 2.50 | – |
| 66 | 385833.57 | 4297492.97 | Картометрический метод | 2.50 | – |
| 67 | 385773.39 | 4297527.29 | Картометрический метод | 2.50 | – |
| 63 | 385799.78 | 4297562.75 | Картометрический метод | 2.50 | – |

3. Сведения о характерных точках части (частей) границы объекта

| Обозначение характерных точек части границы | Координаты, м | | Метод определения координат характерной точки | Средняя квадратическая погрешность положения характерной точки ($M_t$), м | Описание обозначения точки на местности (при наличии) |
|---|---|---|---|---|---|
| | X | Y | | | |
| 1 | 2 | 3 | 4 | 5 | 6 |
| – | – | – | – | – | – |

**ТЕКСТОВОЕ ОПИСАНИЕ**

местоположения границ населенных пунктов, территориальных зон

| Прохождение границы | | Описание прохождения границы |
|---|---|---|
| от точки | до точки | |
| 1 | 2 | 3 |
| – | – | – |

Граница территориальной зоны сельскохозяйственного использования в границах д. Красноигловск подзоны СХ1-14 Моряковского сельского поселения

(наименование объекта, местоположение границ которого описано (далее - объект)

Раздел 1

| Сведения об объекте | | |
|---|---|---|
| № п/п | Характеристики объекта | Описание характеристик |
| 1 | 2 | 3 |
| 1 | Местоположение объекта | Томская область, Томский район, Моряковское сельское поселение |
| 2 | Площадь объекта +/- величина погрешности определения площади (Р+/- Дельта Р) | 69130 кв.м ± 2300.60 кв.м |
| 3 | Иные характеристики объекта | – |

## Раздел 2

| Сведения о местоположении границ объекта | | | | | |
|---|---|---|---|---|---|
| 1. Система координат МСК-70, зона 4 | | | | | |
| 2. Сведения о характерных точках границ объекта | | | | | |
| Обозначение характерных точек границ | Координаты, м | | Метод определения координат характерной точки | Средняя квадратическая погрешность положения характерной точки ($M_t$), м | Описание обозначения точки на местности (при наличии) |
| | X | Y | | | |
| 1 | 2 | 3 | 4 | 5 | 6 |
| 1 | 401011.71 | 4292927.00 | Картометрический метод | 2.50 | – |
| 2 | 401209.22 | 4292867.55 | Картометрический метод | 2.50 | – |
| 3 | 401351.57 | 4292844.68 | Картометрический метод | 2.50 | – |
| 4 | 401405.38 | 4292833.35 | Картометрический метод | 2.50 | – |
| 5 | 401532.59 | 4292803.93 | Картометрический метод | 2.50 | – |
| 6 | 401614.73 | 4292783.92 | Картометрический метод | 2.50 | – |
| 7 | 401870.72 | 4292716.62 | Картометрический метод | 2.50 | – |
| 8 | 401948.65 | 4292691.24 | Картометрический метод | 2.50 | – |
| 9 | 402048.45 | 4292653.64 | Картометрический метод | 2.50 | – |
| 10 | 402104.29 | 4292626.50 | Картометрический метод | 2.50 | – |
| 11 | 402189.18 | 4292581.17 | Картометрический метод | 2.50 | – |
| 12 | 402226.19 | 4292558.31 | Картометрический метод | 2.50 | – |
| 13 | 402313.62 | 4292503.63 | Картометрический метод | 2.50 | – |
| 14 | 402402.33 | 4292450.94 | Картометрический метод | 2.50 | – |
| 15 | 402486.61 | 4292383.32 | Картометрический метод | 2.50 | – |
| 16 | 402519.50 | 4292357.03 | Картометрический метод | 2.50 | – |
| 17 | 402551.63 | 4292333.07 | Картометрический метод | 2.50 | – |
| 18 | 402550.71 | 4292331.77 | Картометрический метод | 2.50 | – |
| 19 | 402448.05 | 4292384.69 | Картометрический метод | 2.50 | – |
| 20 | 402383.49 | 4292430.20 | Картометрический метод | 2.50 | – |
| 21 | 402293.53 | 4292490.52 | Картометрический метод | 2.50 | – |
| 22 | 402215.21 | 4292534.97 | Картометрический метод | 2.50 | – |
| 23 | 402149.60 | 4292566.72 | Картометрический метод | 2.50 | – |
| 24 | 402036.36 | 4292619.64 | Картометрический метод | 2.50 | – |
| 25 | 401987.67 | 4292636.57 | Картометрический метод | 2.50 | – |

| | | | | | |
|---|---|---|---|---|---|
| 26 | 401929.13 | 4292649.18 | Картометрический метод | 2.50 | – |
| 27 | 401848.69 | 4292684.02 | Картометрический метод | 2.50 | – |
| 28 | 401661.71 | 4292725.47 | Картометрический метод | 2.50 | – |
| 29 | 401446.88 | 4292767.98 | Картометрический метод | 2.50 | – |
| 30 | 401203.45 | 4292819.66 | Картометрический метод | 2.50 | – |
| 31 | 401117.72 | 4292832.36 | Картометрический метод | 2.50 | – |
| 32 | 400976.70 | 4292847.78 | Картометрический метод | 2.50 | – |
| 1 | 401011.71 | 4292927.00 | Картометрический метод | 2.50 | – |

3. Сведения о характерных точках части (частей) границы объекта

| Обозначение характерных точек части границы | Координаты, м | | Метод определения координат характерной точки | Средняя квадратическая погрешность положения характерной точки ($M_t$), м | Описание обозначения точки на местности (при наличии) |
|---|---|---|---|---|---|
| | X | Y | | | |
| 1 | 2 | 3 | 4 | 5 | 6 |
| – | – | – | – | – | – |

**ТЕКСТОВОЕ ОПИСАНИЕ**

местоположения границ населенных пунктов, территориальных зон

| Прохождение границы | | Описание прохождения границы |
|---|---|---|
| от точки | до точки | |
| 1 | 2 | 3 |
| – | – | – |

Граница территориальной зоны сельскохозяйственного использования в границах д. Красноигловск подзоны СХ1-15 Моряковского сельского поселения
(наименование объекта, местоположение границ которого описано (далее - объект)

Раздел 1

| Сведения об объекте | | |
|---|---|---|
| № п/п | Характеристики объекта | Описание характеристик |
| 1 | 2 | 3 |
| 1 | Местоположение объекта | Томская область, Томский район, Моряковское сельское поселение |
| 2 | Площадь объекта +/- величина погрешности определения площади (Р+/- Дельта Р) | 93395 кв.м ± 2674.05 кв.м |
| 3 | Иные характеристики объекта | – |

## Раздел 2

| Сведения о местоположении границ объекта | | | | | |
|---|---|---|---|---|---|
| 1. Система координат МСК-70, зона 4 | | | | | |
| 2. Сведения о характерных точках границ объекта | | | | | |
| Обозначение характерных точек границ | Координаты, м | | Метод определения координат характерной точки | Средняя квадратическая погрешность положения характерной точки ($M_t$), м | Описание обозначения точки на местности (при наличии) |
| | X | Y | | | |
| 1 | 2 | 3 | 4 | 5 | 6 |
| Зона1(1) | – | – | – | – | – |
| 1 | 404427.54 | 4291551.01 | Картометрический метод | 2.50 | – |
| 2 | 404468.79 | 4291549.25 | Картометрический метод | 2.50 | – |
| 3 | 404533.11 | 4291425.39 | Картометрический метод | 2.50 | – |
| 4 | 404589.24 | 4291410.39 | Картометрический метод | 2.50 | – |
| 5 | 404598.87 | 4291333.19 | Картометрический метод | 2.50 | – |
| 6 | 404571.40 | 4291357.38 | Картометрический метод | 2.50 | – |
| 7 | 404447.76 | 4291438.97 | Картометрический метод | 2.50 | – |
| 8 | 404468.67 | 4291473.06 | Картометрический метод | 2.50 | – |
| 9 | 404423.90 | 4291500.79 | Картометрический метод | 2.50 | – |
| 1 | 404427.54 | 4291551.01 | Картометрический метод | 2.50 | – |
| Зона1(2) | – | – | – | – | – |
| 10 | 403942.38 | 4291582.77 | Картометрический метод | 2.50 | – |
| 11 | 404096.74 | 4291513.21 | Картометрический метод | 2.50 | – |
| 12 | 404089.36 | 4291502.49 | Картометрический метод | 2.50 | – |
| 13 | 404235.04 | 4291409.99 | Картометрический метод | 2.50 | – |
| 14 | 404270.49 | 4291380.22 | Картометрический метод | 2.50 | – |
| 15 | 404488.44 | 4291286.81 | Картометрический метод | 2.50 | – |
| 16 | 404544.12 | 4291268.86 | Картометрический метод | 2.50 | – |
| 17 | 404534.98 | 4291248.60 | Картометрический метод | 2.50 | – |
| 18 | 404404.44 | 4291294.38 | Картометрический метод | 2.50 | – |
| 19 | 404366.45 | 4291313.87 | Картометрический метод | 2.50 | – |
| 20 | 404304.10 | 4291340.17 | Картометрический метод | 2.50 | – |
| 21 | 404227.14 | 4291384.01 | Картометрический метод | 2.50 | – |
| 22 | 404097.58 | 4291463.89 | Картометрический метод | 2.50 | – |
| 23 | 403933.59 | 4291551.36 | Картометрический метод | 2.50 | – |

| | | | | | |
|---|---|---|---|---|---|
| 10 | 403942.38 | 4291582.77 | Картометрический метод | 2.50 | – |
| Зона1(3) | – | – | – | – | – |
| 24 | 404404.93 | 4292177.65 | Картометрический метод | 2.50 | – |
| 25 | 404425.38 | 4292072.20 | Картометрический метод | 2.50 | – |
| 26 | 404399.70 | 4291897.43 | Картометрический метод | 2.50 | – |
| 27 | 404330.15 | 4291802.43 | Картометрический метод | 2.50 | – |
| 28 | 404407.99 | 4291609.19 | Картометрический метод | 2.50 | – |
| 29 | 404371.00 | 4291606.18 | Картометрический метод | 2.50 | – |
| 30 | 404361.70 | 4291605.64 | Картометрический метод | 2.50 | – |
| 31 | 404246.40 | 4291612.15 | Картометрический метод | 2.50 | – |
| 32 | 404336.40 | 4291760.33 | Картометрический метод | 2.50 | – |
| 33 | 404278.16 | 4291794.78 | Картометрический метод | 2.50 | – |
| 34 | 404269.93 | 4291800.53 | Картометрический метод | 2.50 | – |
| 35 | 404216.52 | 4291836.80 | Картометрический метод | 2.50 | – |
| 36 | 404034.98 | 4291552.02 | Картометрический метод | 2.50 | – |
| 37 | 404004.71 | 4291566.75 | Картометрический метод | 2.50 | – |
| 38 | 404093.57 | 4291708.79 | Картометрический метод | 2.50 | – |
| 39 | 404154.48 | 4291773.11 | Картометрический метод | 2.50 | – |
| 40 | 404201.98 | 4291846.52 | Картометрический метод | 2.50 | – |
| 41 | 404270.84 | 4291911.52 | Картометрический метод | 2.50 | – |
| 42 | 404331.97 | 4292029.24 | Картометрический метод | 2.50 | – |
| 43 | 404335.38 | 4292114.70 | Картометрический метод | 2.50 | – |
| 44 | 404368.79 | 4292168.33 | Картометрический метод | 2.50 | – |
| 24 | 404404.93 | 4292177.65 | Картометрический метод | 2.50 | – |

3. Сведения о характерных точках части (частей) границы объекта

| Обозначение характерных точек части границы | Координаты, м | | Метод определения координат характерной точки | Средняя квадратическая погрешность положения характерной точки ($M_t$), м | Описание обозначения точки на местности (при наличии) |
|---|---|---|---|---|---|
| | X | Y | | | |
| 1 | 2 | 3 | 4 | 5 | 6 |
| – | – | – | – | – | – |

**ТЕКСТОВОЕ ОПИСАНИЕ**

местоположения границ населенных пунктов, территориальных зон

| Прохождение границы | | Описание прохождения границы |
|---|---|---|
| от точки | до точки | |
| 1 | 2 | 3 |
| – | – | – |

Граница территориальной зоны сельскохозяйственного использования в границах д. Новоигловск подзоны СХ1-16 Моряковского сельского поселения
(наименование объекта, местоположение границ которого описано (далее - объект)

Раздел 1

| Сведения об объекте | | |
|---|---|---|
| № п/п | Характеристики объекта | Описание характеристик |
| 1 | 2 | 3 |
| 1 | Местоположение объекта | Томская область, Томский район, Моряковское сельское поселение |
| 2 | Площадь объекта +/- величина погрешности определения площади (Р+/- Дельта Р) | 93395 кв.м ± 2674.05 кв.м |
| 3 | Иные характеристики объекта | – |

## Раздел 2

| Сведения о местоположении границ объекта | | | | | |
|---|---|---|---|---|---|
| 1. Система координат МСК-70, зона 4 | | | | | |
| 2. Сведения о характерных точках границ объекта | | | | | |
| Обозначение характерных точек границ | Координаты, м | | Метод определения координат характерной точки | Средняя квадратическая погрешность положения характерной точки ($M_t$), м | Описание обозначения точки на местности (при наличии) |
| | X | Y | | | |
| 1 | 2 | 3 | 4 | 5 | 6 |
| Зона1(1) | – | – | – | – | – |
| 1 | 404427.54 | 4291551.01 | Картометрический метод | 2.50 | – |
| 2 | 404468.79 | 4291549.25 | Картометрический метод | 2.50 | – |
| 3 | 404533.11 | 4291425.39 | Картометрический метод | 2.50 | – |
| 4 | 404589.24 | 4291410.39 | Картометрический метод | 2.50 | – |
| 5 | 404598.87 | 4291333.19 | Картометрический метод | 2.50 | – |
| 6 | 404571.40 | 4291357.38 | Картометрический метод | 2.50 | – |
| 7 | 404447.76 | 4291438.97 | Картометрический метод | 2.50 | – |
| 8 | 404468.67 | 4291473.06 | Картометрический метод | 2.50 | – |
| 9 | 404423.90 | 4291500.79 | Картометрический метод | 2.50 | – |
| 1 | 404427.54 | 4291551.01 | Картометрический метод | 2.50 | – |
| Зона1(2) | – | – | – | – | – |
| 10 | 403942.38 | 4291582.77 | Картометрический метод | 2.50 | – |
| 11 | 404096.74 | 4291513.21 | Картометрический метод | 2.50 | – |
| 12 | 404089.36 | 4291502.49 | Картометрический метод | 2.50 | – |
| 13 | 404235.04 | 4291409.99 | Картометрический метод | 2.50 | – |
| 14 | 404270.49 | 4291380.22 | Картометрический метод | 2.50 | – |
| 15 | 404488.44 | 4291286.81 | Картометрический метод | 2.50 | – |
| 16 | 404544.12 | 4291268.86 | Картометрический метод | 2.50 | – |
| 17 | 404534.98 | 4291248.60 | Картометрический метод | 2.50 | – |
| 18 | 404404.44 | 4291294.38 | Картометрический метод | 2.50 | – |
| 19 | 404366.45 | 4291313.87 | Картометрический метод | 2.50 | – |
| 20 | 404304.10 | 4291340.17 | Картометрический метод | 2.50 | – |
| 21 | 404227.14 | 4291384.01 | Картометрический метод | 2.50 | – |
| 22 | 404097.58 | 4291463.89 | Картометрический метод | 2.50 | – |
| 23 | 403933.59 | 4291551.36 | Картометрический метод | 2.50 | – |

| | | | | | |
|---|---|---|---|---|---|
| 10 | 403942.38 | 4291582.77 | Картометрический метод | 2.50 | – |
| Зона1(3) | – | – | – | – | – |
| 24 | 404404.93 | 4292177.65 | Картометрический метод | 2.50 | – |
| 25 | 404425.38 | 4292072.20 | Картометрический метод | 2.50 | – |
| 26 | 404399.70 | 4291897.43 | Картометрический метод | 2.50 | – |
| 27 | 404330.15 | 4291802.43 | Картометрический метод | 2.50 | – |
| 28 | 404407.99 | 4291609.19 | Картометрический метод | 2.50 | – |
| 29 | 404371.00 | 4291606.18 | Картометрический метод | 2.50 | – |
| 30 | 404361.70 | 4291605.64 | Картометрический метод | 2.50 | – |
| 31 | 404246.40 | 4291612.15 | Картометрический метод | 2.50 | – |
| 32 | 404336.40 | 4291760.33 | Картометрический метод | 2.50 | – |
| 33 | 404278.16 | 4291794.78 | Картометрический метод | 2.50 | – |
| 34 | 404269.93 | 4291800.53 | Картометрический метод | 2.50 | – |
| 35 | 404216.52 | 4291836.80 | Картометрический метод | 2.50 | – |
| 36 | 404034.98 | 4291552.02 | Картометрический метод | 2.50 | – |
| 37 | 404004.71 | 4291566.75 | Картометрический метод | 2.50 | – |
| 38 | 404093.57 | 4291708.79 | Картометрический метод | 2.50 | – |
| 39 | 404154.48 | 4291773.11 | Картометрический метод | 2.50 | – |
| 40 | 404201.98 | 4291846.52 | Картометрический метод | 2.50 | – |
| 41 | 404270.84 | 4291911.52 | Картометрический метод | 2.50 | – |
| 42 | 404331.97 | 4292029.24 | Картометрический метод | 2.50 | – |
| 43 | 404335.38 | 4292114.70 | Картометрический метод | 2.50 | – |
| 44 | 404368.79 | 4292168.33 | Картометрический метод | 2.50 | – |
| 24 | 404404.93 | 4292177.65 | Картометрический метод | 2.50 | – |

3. Сведения о характерных точках части (частей) границы объекта

| Обозначение характерных точек части границы | Координаты, м | | Метод определения координат характерной точки | Средняя квадратическая погрешность положения характерной точки ($M_t$), м | Описание обозначения точки на местности (при наличии) |
|---|---|---|---|---|---|
| | X | Y | | | |
| 1 | 2 | 3 | 4 | 5 | 6 |
| – | – | – | – | – | – |

**ТЕКСТОВОЕ ОПИСАНИЕ**

местоположения границ населенных пунктов, территориальных зон

| Прохождение границы | | Описание прохождения границы |
|---|---|---|
| от точки | до точки | |
| 1 | 2 | 3 |
| – | – | – |

Граница территориальной зоны ведения огородничества и садоводства в границах с. Половинка подзоны СХ2-1 Моряковского сельского поселения
(наименование объекта, местоположение границ которого описано (далее - объект)

Раздел 1

| Сведения об объекте | | |
|---|---|---|
| № п/п | Характеристики объекта | Описание характеристик |
| 1 | 2 | 3 |
| 1 | Местоположение объекта | Томская область, Томский район, Моряковское сельское поселение |
| 2 | Площадь объекта +/- величина погрешности определения площади (Р+/- Дельта Р) | 1390740 кв.м ± 10318.84 кв.м |
| 3 | Иные характеристики объекта | – |

## Раздел 2

| Сведения о местоположении границ объекта | | | | | |
|---|---|---|---|---|---|
| 1. Система координат МСК-70, зона 4 | | | | | |
| 2. Сведения о характерных точках границ объекта | | | | | |
| Обозначение характерных точек границ | Координаты, м | | Метод определения координат характерной точки | Средняя квадратическая погрешность положения характерной точки ($M_t$), м | Описание обозначения точки на местности (при наличии) |
| | X | Y | | | |
| 1 | 2 | 3 | 4 | 5 | 6 |
| 1 | 375892.23 | 4290689.46 | Картометрический метод | 2.50 | – |
| 2 | 375920.12 | 4290674.84 | Картометрический метод | 2.50 | – |
| 3 | 375928.99 | 4290672.28 | Картометрический метод | 2.50 | – |
| 4 | 375936.77 | 4290671.84 | Картометрический метод | 2.50 | – |
| 5 | 375945.85 | 4290674.10 | Картометрический метод | 2.50 | – |
| 6 | 375951.97 | 4290676.74 | Картометрический метод | 2.50 | – |
| 7 | 375988.91 | 4290649.26 | Картометрический метод | 2.50 | – |
| 8 | 375996.91 | 4290643.31 | Картометрический метод | 2.50 | – |
| 9 | 376019.96 | 4290588.20 | Картометрический метод | 2.50 | – |
| 10 | 376020.11 | 4290578.05 | Картометрический метод | 2.50 | – |
| 11 | 376031.68 | 4290540.15 | Картометрический метод | 2.50 | – |
| 12 | 376034.27 | 4290536.30 | Картометрический метод | 2.50 | – |
| 13 | 376039.64 | 4290539.66 | Картометрический метод | 2.50 | – |
| 14 | 376051.65 | 4290517.74 | Картометрический метод | 2.50 | – |
| 15 | 376046.92 | 4290515.36 | Картометрический метод | 2.50 | – |
| 16 | 376048.61 | 4290512.14 | Картометрический метод | 2.50 | – |
| 17 | 376057.60 | 4290493.53 | Картометрический метод | 2.50 | – |
| 18 | 376039.84 | 4290485.13 | Картометрический метод | 2.50 | – |
| 19 | 375917.98 | 4290416.01 | Картометрический метод | 2.50 | – |
| 20 | 375807.99 | 4290357.65 | Картометрический метод | 2.50 | – |
| 21 | 375703.21 | 4290303.71 | Картометрический метод | 2.50 | – |
| 22 | 375650.10 | 4290271.99 | Картометрический метод | 2.50 | – |
| 23 | 375544.11 | 4290215.36 | Картометрический метод | 2.50 | – |
| 24 | 375452.17 | 4290181.48 | Картометрический метод | 2.50 | – |
| 25 | 375422.41 | 4290136.41 | Картометрический метод | 2.50 | – |

| | | | | | |
|---|---|---|---|---|---|
| 26 | 375358.13 | 4290087.76 | Картометрический метод | 2.50 | – |
| 27 | 375287.06 | 4290055.94 | Картометрический метод | 2.50 | – |
| 28 | 375162.22 | 4289975.13 | Картометрический метод | 2.50 | – |
| 29 | 375053.57 | 4289898.66 | Картометрический метод | 2.50 | – |
| 30 | 374987.49 | 4289868.73 | Картометрический метод | 2.50 | – |
| 31 | 374845.83 | 4289783.98 | Картометрический метод | 2.50 | – |
| 32 | 374730.95 | 4289696.14 | Картометрический метод | 2.50 | – |
| 33 | 374614.56 | 4289610.62 | Картометрический метод | 2.50 | – |
| 34 | 374498.70 | 4289516.31 | Картометрический метод | 2.50 | – |
| 35 | 374351.65 | 4289400.16 | Картометрический метод | 2.50 | – |
| 36 | 374296.47 | 4289357.87 | Картометрический метод | 2.50 | – |
| 37 | 374202.39 | 4289267.07 | Картометрический метод | 2.50 | – |
| 38 | 374120.68 | 4289196.23 | Картометрический метод | 2.50 | – |
| 39 | 374062.28 | 4289146.11 | Картометрический метод | 2.50 | – |
| 40 | 373972.86 | 4289060.67 | Картометрический метод | 2.50 | – |
| 41 | 373864.98 | 4288973.50 | Картометрический метод | 2.50 | – |
| 42 | 373753.34 | 4288873.06 | Картометрический метод | 2.50 | – |
| 43 | 373630.28 | 4288755.87 | Картометрический метод | 2.50 | – |
| 44 | 373536.75 | 4288659.40 | Картометрический метод | 2.50 | – |
| 45 | 373425.58 | 4288557.74 | Картометрический метод | 2.50 | – |
| 46 | 373322.82 | 4288476.19 | Картометрический метод | 2.50 | – |
| 47 | 373294.08 | 4288448.14 | Картометрический метод | 2.50 | – |
| 48 | 373233.86 | 4288405.75 | Картометрический метод | 2.50 | – |
| 49 | 373149.23 | 4288336.64 | Картометрический метод | 2.50 | – |
| 50 | 373104.72 | 4288302.60 | Картометрический метод | 2.50 | – |
| 51 | 373083.71 | 4288283.22 | Картометрический метод | 2.50 | – |
| 52 | 373062.72 | 4288263.83 | Картометрический метод | 2.50 | – |
| 53 | 373033.72 | 4288226.18 | Картометрический метод | 2.50 | – |
| 54 | 372967.86 | 4288164.81 | Картометрический метод | 2.50 | – |
| 55 | 372903.64 | 4288119.83 | Картометрический метод | 2.50 | – |
| 56 | 372870.11 | 4288090.64 | Картометрический метод | 2.50 | – |
| 57 | 372819.22 | 4288045.79 | Картометрический метод | 2.50 | – |
| 58 | 372800.07 | 4288031.99 | Картометрический метод | 2.50 | – |
| 59 | 372699.66 | 4287946.42 | Картометрический метод | 2.50 | – |

| | | | | | |
|---|---|---|---|---|---|
| 60 | 372686.90 | 4287961.09 | Картометрический метод | 2.50 | – |
| 61 | 372660.67 | 4287941.94 | Картометрический метод | 2.50 | – |
| 62 | 372626.52 | 4287943.83 | Картометрический метод | 2.50 | – |
| 63 | 372556.48 | 4287896.22 | Картометрический метод | 2.50 | – |
| 64 | 372467.63 | 4287847.74 | Картометрический метод | 2.50 | – |
| 65 | 372374.99 | 4287779.26 | Картометрический метод | 2.50 | – |
| 66 | 372290.23 | 4287712.88 | Картометрический метод | 2.50 | – |
| 67 | 372208.87 | 4287652.82 | Картометрический метод | 2.50 | – |
| 68 | 372171.84 | 4287717.26 | Картометрический метод | 2.50 | – |
| 69 | 372223.44 | 4287748.19 | Картометрический метод | 2.50 | – |
| 70 | 372708.44 | 4288052.25 | Картометрический метод | 2.50 | – |
| 71 | 372741.43 | 4288094.97 | Картометрический метод | 2.50 | – |
| 72 | 372734.97 | 4288102.28 | Картометрический метод | 2.50 | – |
| 73 | 372779.87 | 4288142.08 | Картометрический метод | 2.50 | – |
| 74 | 372840.22 | 4288222.89 | Картометрический метод | 2.50 | – |
| 75 | 372842.46 | 4288225.81 | Картометрический метод | 2.50 | – |
| 76 | 372844.47 | 4288228.44 | Картометрический метод | 2.50 | – |
| 77 | 372860.25 | 4288267.47 | Картометрический метод | 2.50 | – |
| 78 | 372863.16 | 4288281.41 | Картометрический метод | 2.50 | – |
| 79 | 372909.31 | 4288327.11 | Картометрический метод | 2.50 | – |
| 80 | 372890.72 | 4288357.60 | Картометрический метод | 2.50 | – |
| 81 | 372865.87 | 4288385.60 | Картометрический метод | 2.50 | – |
| 82 | 372874.43 | 4288396.08 | Картометрический метод | 2.50 | – |
| 83 | 372892.78 | 4288411.48 | Картометрический метод | 2.50 | – |
| 84 | 372890.00 | 4288424.31 | Картометрический метод | 2.50 | – |
| 85 | 372911.28 | 4288451.66 | Картометрический метод | 2.50 | – |
| 86 | 372920.16 | 4288485.28 | Картометрический метод | 2.50 | – |
| 87 | 372908.88 | 4288507.38 | Картометрический метод | 2.50 | – |
| 88 | 372898.78 | 4288528.38 | Картометрический метод | 2.50 | – |
| 89 | 372894.81 | 4288579.66 | Картометрический метод | 2.50 | – |
| 90 | 372906.03 | 4288628.34 | Картометрический метод | 2.50 | – |
| 91 | 372881.72 | 4288663.78 | Картометрический метод | 2.50 | – |
| 92 | 372899.16 | 4288691.47 | Картометрический метод | 2.50 | – |
| 93 | 372932.84 | 4288720.47 | Картометрический метод | 2.50 | – |

| | | | | | |
|---|---|---|---|---|---|
| 94 | 373000.34 | 4288711.22 | Картометрический метод | 2.50 | – |
| 95 | 373042.16 | 4288681.84 | Картометрический метод | 2.50 | – |
| 96 | 373089.59 | 4288686.38 | Картометрический метод | 2.50 | – |
| 97 | 373149.00 | 4288636.16 | Картометрический метод | 2.50 | – |
| 98 | 373181.59 | 4288652.03 | Картометрический метод | 2.50 | – |
| 99 | 373239.28 | 4288672.72 | Картометрический метод | 2.50 | – |
| 100 | 373247.78 | 4288673.94 | Картометрический метод | 2.50 | – |
| 101 | 373208.84 | 4288825.16 | Картометрический метод | 2.50 | – |
| 102 | 373331.75 | 4288939.28 | Картометрический метод | 2.50 | – |
| 103 | 373341.16 | 4288945.96 | Картометрический метод | 2.50 | – |
| 104 | 373359.05 | 4288959.71 | Картометрический метод | 2.50 | – |
| 105 | 373358.54 | 4288960.21 | Картометрический метод | 2.50 | – |
| 106 | 373372.73 | 4288975.14 | Картометрический метод | 2.50 | – |
| 107 | 373375.96 | 4288971.88 | Картометрический метод | 2.50 | – |
| 108 | 373468.53 | 4289038.09 | Картометрический метод | 2.50 | – |
| 109 | 373493.94 | 4289060.91 | Картометрический метод | 2.50 | – |
| 110 | 373557.41 | 4289061.06 | Картометрический метод | 2.50 | – |
| 111 | 373613.34 | 4289047.50 | Картометрический метод | 2.50 | – |
| 112 | 373676.47 | 4289103.03 | Картометрический метод | 2.50 | – |
| 113 | 373768.63 | 4289156.00 | Картометрический метод | 2.50 | – |
| 114 | 373853.25 | 4289289.84 | Картометрический метод | 2.50 | – |
| 115 | 373951.59 | 4289443.00 | Картометрический метод | 2.50 | – |
| 116 | 374118.00 | 4289618.88 | Картометрический метод | 2.50 | – |
| 117 | 374229.63 | 4289697.44 | Картометрический метод | 2.50 | – |
| 118 | 374271.59 | 4289742.34 | Картометрический метод | 2.50 | – |
| 119 | 374337.09 | 4289788.06 | Картометрический метод | 2.50 | – |
| 120 | 374377.81 | 4289877.63 | Картометрический метод | 2.50 | – |
| 121 | 374361.43 | 4289963.99 | Картометрический метод | 2.50 | – |
| 122 | 374353.69 | 4290003.90 | Картометрический метод | 2.50 | – |
| 123 | 374329.19 | 4289998.02 | Картометрический метод | 2.50 | – |
| 124 | 374311.57 | 4290021.69 | Картометрический метод | 2.50 | – |
| 125 | 374316.90 | 4290041.29 | Картометрический метод | 2.50 | – |
| 126 | 374331.78 | 4290056.70 | Картометрический метод | 2.50 | – |
| 127 | 374333.86 | 4290065.64 | Картометрический метод | 2.50 | – |

| | | | | | |
|---|---|---|---|---|---|
| 128 | 374340.26 | 4290067.71 | Картометрический метод | 2.50 | – |
| 129 | 374338.22 | 4290083.72 | Картометрический метод | 2.50 | – |
| 130 | 374320.35 | 4290101.25 | Картометрический метод | 2.50 | – |
| 131 | 374306.00 | 4290119.85 | Картометрический метод | 2.50 | – |
| 132 | 374292.11 | 4290147.40 | Картометрический метод | 2.50 | – |
| 133 | 374283.49 | 4290161.14 | Картометрический метод | 2.50 | – |
| 134 | 374263.22 | 4290233.69 | Картометрический метод | 2.50 | – |
| 135 | 374336.41 | 4290271.25 | Картометрический метод | 2.50 | – |
| 136 | 374583.19 | 4290272.19 | Картометрический метод | 2.50 | – |
| 137 | 374948.13 | 4290523.69 | Картометрический метод | 2.50 | – |
| 138 | 375042.63 | 4290489.97 | Картометрический метод | 2.50 | – |
| 139 | 375035.11 | 4290486.26 | Картометрический метод | 2.50 | – |
| 140 | 375069.94 | 4290422.90 | Картометрический метод | 2.50 | – |
| 141 | 375076.28 | 4290426.59 | Картометрический метод | 2.50 | – |
| 142 | 375085.22 | 4290383.78 | Картометрический метод | 2.50 | – |
| 143 | 375006.29 | 4290331.33 | Картометрический метод | 2.50 | – |
| 144 | 375022.20 | 4290312.04 | Картометрический метод | 2.50 | – |
| 145 | 375038.11 | 4290292.75 | Картометрический метод | 2.50 | – |
| 146 | 375054.02 | 4290273.47 | Картометрический метод | 2.50 | – |
| 147 | 375036.84 | 4290258.84 | Картометрический метод | 2.50 | – |
| 148 | 375022.88 | 4290246.96 | Картометрический метод | 2.50 | – |
| 149 | 375054.59 | 4290207.66 | Картометрический метод | 2.50 | – |
| 150 | 375064.46 | 4290219.85 | Картометрический метод | 2.50 | – |
| 151 | 375068.22 | 4290236.28 | Картометрический метод | 2.50 | – |
| 152 | 375120.22 | 4290205.06 | Картометрический метод | 2.50 | – |
| 153 | 375122.98 | 4290213.72 | Картометрический метод | 2.50 | – |
| 154 | 375138.52 | 4290216.60 | Картометрический метод | 2.50 | – |
| 155 | 375405.54 | 4290384.99 | Картометрический метод | 2.50 | – |
| 156 | 375404.16 | 4290411.01 | Картометрический метод | 2.50 | – |
| 157 | 375461.86 | 4290448.19 | Картометрический метод | 2.50 | – |
| 158 | 375485.13 | 4290436.49 | Картометрический метод | 2.50 | – |
| 159 | 375507.88 | 4290450.91 | Картометрический метод | 2.50 | – |
| 160 | 375522.18 | 4290458.51 | Картометрический метод | 2.50 | – |
| 161 | 375616.20 | 4290508.75 | Картометрический метод | 2.50 | – |

| | | | | | |
|---|---|---|---|---|---|
| 162 | 375871.11 | 4290651.30 | Картометрический метод | 2.50 | – |
| 1 | 375892.23 | 4290689.46 | Картометрический метод | 2.50 | – |
| – | – | – | – | – | – |
| 163 | 374961.64 | 4290133.24 | Картометрический метод | 2.50 | – |
| 164 | 374974.57 | 4290108.74 | Картометрический метод | 2.50 | – |
| 165 | 374948.70 | 4290095.46 | Картометрический метод | 2.50 | – |
| 166 | 374935.41 | 4290120.64 | Картометрический метод | 2.50 | – |
| 163 | 374961.64 | 4290133.24 | Картометрический метод | 2.50 | – |
| – | – | – | – | – | – |
| 171 | 374983.04 | 4290407.97 | Картометрический метод | 2.50 | – |
| 172 | 374989.21 | 4290398.57 | Картометрический метод | 2.50 | – |
| 173 | 374976.70 | 4290390.06 | Картометрический метод | 2.50 | – |
| 174 | 374972.92 | 4290395.83 | Картометрический метод | 2.50 | – |
| 175 | 374957.41 | 4290333.03 | Картометрический метод | 2.50 | – |
| 176 | 374957.62 | 4290295.82 | Картометрический метод | 2.50 | – |
| 177 | 374961.33 | 4290257.92 | Картометрический метод | 2.50 | – |
| 178 | 374974.09 | 4290214.15 | Картометрический метод | 2.50 | – |
| 179 | 375002.00 | 4290163.01 | Картометрический метод | 2.50 | – |
| 180 | 374917.25 | 4290123.40 | Картометрический метод | 2.50 | – |
| 181 | 374910.69 | 4290130.68 | Картометрический метод | 2.50 | – |
| 182 | 374909.81 | 4290128.58 | Картометрический метод | 2.50 | – |
| 183 | 374903.17 | 4290131.29 | Картометрический метод | 2.50 | – |
| 184 | 374905.67 | 4290137.96 | Картометрический метод | 2.50 | – |
| 185 | 374912.52 | 4290135.34 | Картометрический метод | 2.50 | – |
| 186 | 374911.12 | 4290131.69 | Картометрический метод | 2.50 | – |
| 187 | 374917.49 | 4290124.62 | Картометрический метод | 2.50 | – |
| 188 | 375000.63 | 4290163.43 | Картометрический метод | 2.50 | – |
| 189 | 374973.16 | 4290213.76 | Картометрический метод | 2.50 | – |
| 190 | 374960.34 | 4290257.74 | Картометрический метод | 2.50 | – |
| 191 | 374956.62 | 4290295.75 | Картометрический метод | 2.50 | – |
| 192 | 374956.42 | 4290333.15 | Картометрический метод | 2.50 | – |
| 193 | 374972.17 | 4290396.98 | Картометрический метод | 2.50 | – |
| 194 | 374970.54 | 4290399.46 | Картометрический метод | 2.50 | – |
| 171 | 374983.04 | 4290407.97 | Картометрический метод | 2.50 | – |
| – | – | – | – | – | – |

| | | | | | |
|---|---|---|---|---|---|
| 195 | 374761.57 | 4289912.62 | Картометрический метод | 2.50 | – |
| 196 | 374769.37 | 4289900.84 | Картометрический метод | 2.50 | – |
| 197 | 374752.53 | 4289888.30 | Картометрический метод | 2.50 | – |
| 198 | 374747.96 | 4289885.24 | Картометрический метод | 2.50 | – |
| 199 | 374743.42 | 4289882.31 | Картометрический метод | 2.50 | – |
| 200 | 374741.55 | 4289884.94 | Картометрический метод | 2.50 | – |
| 201 | 374735.32 | 4289893.12 | Картометрический метод | 2.50 | – |
| 202 | 374744.74 | 4289900.05 | Картометрический метод | 2.50 | – |
| 203 | 374752.28 | 4289905.86 | Картометрический метод | 2.50 | – |
| 195 | 374761.57 | 4289912.62 | Картометрический метод | 2.50 | – |
| – | – | – | – | – | – |
| 167 | 374908.66 | 4290312.14 | Картометрический метод | 2.50 | – |
| 168 | 374912.63 | 4290305.17 | Картометрический метод | 2.50 | – |
| 169 | 374906.76 | 4290301.75 | Картометрический метод | 2.50 | – |
| 170 | 374902.78 | 4290308.72 | Картометрический метод | 2.50 | – |
| 167 | 374908.66 | 4290312.14 | Картометрический метод | 2.50 | – |

3. Сведения о характерных точках части (частей) границы объекта

| Обозначение характерных точек части границы | Координаты, м | | Метод определения координат характерной точки | Средняя квадратическая погрешность положения характерной точки ($M_t$), м | Описание обозначения точки на местности (при наличии) |
|---|---|---|---|---|---|
| | X | Y | | | |
| 1 | 2 | 3 | 4 | 5 | 6 |
| – | – | – | – | – | – |

**ТЕКСТОВОЕ ОПИСАНИЕ**

местоположения границ населенных пунктов, территориальных зон

| Прохождение границы | | Описание прохождения границы |
|---|---|---|
| от точки | до точки | |
| 1 | 2 | 3 |
| – | – | – |

Граница территориальной зоны ведения огородничества и садоводства в границах с. Половинка подзоны СХ2-2 Моряковского сельского поселения
(наименование объекта, местоположение границ которого описано (далее - объект)

Раздел 1

| Сведения об объекте | | |
|---|---|---|
| № п/п | Характеристики объекта | Описание характеристик |
| 1 | 2 | 3 |
| 1 | Местоположение объекта | Томская область, Томский район, Моряковское сельское поселение |
| 2 | Площадь объекта +/- величина погрешности определения площади (Р+/- Дельта Р) | 268008 кв.м ± 4529.83 кв.м |
| 3 | Иные характеристики объекта | – |

## Раздел 2

| Сведения о местоположении границ объекта | | | | | |
|---|---|---|---|---|---|
| 1. Система координат МСК-70, зона 4 | | | | | |
| 2. Сведения о характерных точках границ объекта | | | | | |
| Обозначение характерных точек границ | Координаты, м | | Метод определения координат характерной точки | Средняя квадратическая погрешность положения характерной точки ($M_t$), м | Описание обозначения точки на местности (при наличии) |
| | X | Y | | | |
| 1 | 2 | 3 | 4 | 5 | 6 |
| 1 | 376856.69 | 4291399.31 | Картометрический метод | 2.50 | – |
| 2 | 377018.81 | 4291242.38 | Картометрический метод | 2.50 | – |
| 3 | 377128.50 | 4291215.03 | Картометрический метод | 2.50 | – |
| 4 | 377131.93 | 4291211.34 | Картометрический метод | 2.50 | – |
| 5 | 377009.14 | 4291115.96 | Картометрический метод | 2.50 | – |
| 6 | 376934.41 | 4291045.20 | Картометрический метод | 2.50 | – |
| 7 | 376843.56 | 4290977.07 | Картометрический метод | 2.50 | – |
| 8 | 376784.32 | 4290942.00 | Картометрический метод | 2.50 | – |
| 9 | 376715.32 | 4290893.77 | Картометрический метод | 2.50 | – |
| 10 | 376655.22 | 4290842.55 | Картометрический метод | 2.50 | – |
| 11 | 376632.94 | 4290835.47 | Картометрический метод | 2.50 | – |
| 12 | 376570.51 | 4290783.14 | Картометрический метод | 2.50 | – |
| 13 | 376451.47 | 4290703.90 | Картометрический метод | 2.50 | – |
| 14 | 376398.80 | 4290673.06 | Картометрический метод | 2.50 | – |
| 15 | 376361.90 | 4290653.69 | Картометрический метод | 2.50 | – |
| 16 | 376342.82 | 4290677.00 | Картометрический метод | 2.50 | – |
| 17 | 376301.29 | 4290739.77 | Картометрический метод | 2.50 | – |
| 18 | 376284.57 | 4290766.32 | Картометрический метод | 2.50 | – |
| 19 | 376284.22 | 4290766.15 | Картометрический метод | 2.50 | – |
| 20 | 376274.63 | 4290774.14 | Картометрический метод | 2.50 | – |
| 21 | 376269.79 | 4290777.89 | Картометрический метод | 2.50 | – |
| 22 | 376273.37 | 4290784.09 | Картометрический метод | 2.50 | – |
| 23 | 376258.65 | 4290807.47 | Картометрический метод | 2.50 | – |
| 24 | 376264.71 | 4290810.97 | Картометрический метод | 2.50 | – |
| 25 | 376313.71 | 4290841.45 | Картометрический метод | 2.50 | – |

| | | | | | |
|---|---|---|---|---|---|
| 26 | 376318.97 | 4290844.72 | Картометрический метод | 2.50 | – |
| 27 | 376317.87 | 4290913.48 | Картометрический метод | 2.50 | – |
| 28 | 376316.00 | 4291015.09 | Картометрический метод | 2.50 | – |
| 29 | 376517.81 | 4291187.22 | Картометрический метод | 2.50 | – |
| 30 | 376610.09 | 4291090.06 | Картометрический метод | 2.50 | – |
| 31 | 376667.41 | 4291149.91 | Картометрический метод | 2.50 | – |
| 32 | 376590.09 | 4291222.16 | Картометрический метод | 2.50 | – |
| 1 | 376856.69 | 4291399.31 | Картометрический метод | 2.50 | – |

3. Сведения о характерных точках части (частей) границы объекта

| Обозначение характерных точек части границы | Координаты, м | | Метод определения координат характерной точки | Средняя квадратическая погрешность положения характерной точки ($M_t$), м | Описание обозначения точки на местности (при наличии) |
|---|---|---|---|---|---|
| | X | Y | | | |
| 1 | 2 | 3 | 4 | 5 | 6 |
| – | – | – | – | – | – |

**ТЕКСТОВОЕ ОПИСАНИЕ**

местоположения границ населенных пунктов, территориальных зон

| Прохождение границы | | Описание прохождения границы |
|---|---|---|
| от точки | до точки | |
| 1 | 2 | 3 |
| – | – | – |

Граница территориальной зоны ведения огородничества и садоводства в границах д. Козюлино подзоны СХ2-3 Моряковского сельского поселения
(наименование объекта, местоположение границ которого описано (далее - объект)

Раздел 1

| Сведения об объекте | | |
|---|---|---|
| № п/п | Характеристики объекта | Описание характеристик |
| 1 | 2 | 3 |
| 1 | Местоположение объекта | Томская область, Томский район, Моряковское сельское поселение |
| 2 | Площадь объекта +/- величина погрешности определения площади (Р+/- Дельта Р) | 274308 кв.м ± 4582.76 кв.м |
| 3 | Иные характеристики объекта | – |

## Раздел 2

| Сведения о местоположении границ объекта | | | | | |
|---|---|---|---|---|---|
| 1. Система координат МСК-70, зона 4 | | | | | |
| 2. Сведения о характерных точках границ объекта | | | | | |
| Обозначение характерных точек границ | Координаты, м | | Метод определения координат характерной точки | Средняя квадратическая погрешность положения характерной точки ($M_t$), м | Описание обозначения точки на местности (при наличии) |
| | X | Y | | | |
| 1 | 2 | 3 | 4 | 5 | 6 |
| Зона1(1) | – | – | – | – | – |
| 1 | 386157.15 | 4296810.39 | Картометрический метод | 2.50 | – |
| 2 | 386159.39 | 4296745.92 | Картометрический метод | 2.50 | – |
| 3 | 386105.04 | 4296741.94 | Картометрический метод | 2.50 | – |
| 4 | 386107.65 | 4296747.63 | Картометрический метод | 2.50 | – |
| 5 | 386118.08 | 4296770.29 | Картометрический метод | 2.50 | – |
| 6 | 386139.02 | 4296798.58 | Картометрический метод | 2.50 | – |
| 1 | 386157.15 | 4296810.39 | Картометрический метод | 2.50 | – |
| Зона1(2) | – | – | – | – | – |
| 7 | 386428.45 | 4296957.56 | Картометрический метод | 2.50 | – |
| 8 | 386441.59 | 4296950.88 | Картометрический метод | 2.50 | – |
| 9 | 386470.79 | 4296938.04 | Картометрический метод | 2.50 | – |
| 10 | 386508.10 | 4296917.02 | Картометрический метод | 2.50 | – |
| 11 | 386545.08 | 4296894.68 | Картометрический метод | 2.50 | – |
| 12 | 386588.03 | 4296864.26 | Картометрический метод | 2.50 | – |
| 13 | 386603.84 | 4296854.99 | Картометрический метод | 2.50 | – |
| 14 | 386615.97 | 4296849.71 | Картометрический метод | 2.50 | – |
| 15 | 386618.55 | 4296854.05 | Картометрический метод | 2.50 | – |
| 16 | 386643.08 | 4296844.20 | Картометрический метод | 2.50 | – |
| 17 | 386664.04 | 4296836.20 | Картометрический метод | 2.50 | – |
| 18 | 386672.49 | 4296830.18 | Картометрический метод | 2.50 | – |
| 19 | 386698.77 | 4296817.65 | Картометрический метод | 2.50 | – |
| 20 | 386722.96 | 4296803.81 | Картометрический метод | 2.50 | – |
| 21 | 386741.13 | 4296794.14 | Картометрический метод | 2.50 | – |
| 22 | 386746.24 | 4296789.40 | Картометрический метод | 2.50 | – |
| 23 | 386727.06 | 4296740.15 | Картометрический метод | 2.50 | – |

| | | | | | |
|---|---|---|---|---|---|
| 24 | 386672.75 | 4296764.92 | Картометрический метод | 2.50 | – |
| 25 | 386525.75 | 4296839.57 | Картометрический метод | 2.50 | – |
| 26 | 386461.61 | 4296868.78 | Картометрический метод | 2.50 | – |
| 27 | 386406.58 | 4296915.18 | Картометрический метод | 2.50 | – |
| 7 | 386428.45 | 4296957.56 | Картометрический метод | 2.50 | – |
| Зона1(3) | – | – | – | – | – |
| 28 | 386282.32 | 4296997.76 | Картометрический метод | 2.50 | – |
| 29 | 386292.03 | 4296997.62 | Картометрический метод | 2.50 | – |
| 30 | 386298.84 | 4296994.85 | Картометрический метод | 2.50 | – |
| 31 | 386260.14 | 4296925.15 | Картометрический метод | 2.50 | – |
| 32 | 386259.46 | 4296768.56 | Картометрический метод | 2.50 | – |
| 33 | 386233.32 | 4296761.06 | Картометрический метод | 2.50 | – |
| 34 | 386209.53 | 4296845.65 | Картометрический метод | 2.50 | – |
| 35 | 386214.99 | 4296859.98 | Картометрический метод | 2.50 | – |
| 36 | 386225.30 | 4296906.58 | Картометрический метод | 2.50 | – |
| 37 | 386227.51 | 4296929.07 | Картометрический метод | 2.50 | – |
| 38 | 386227.91 | 4296933.16 | Картометрический метод | 2.50 | – |
| 39 | 386235.94 | 4296950.00 | Картометрический метод | 2.50 | – |
| 40 | 386260.74 | 4296993.41 | Картометрический метод | 2.50 | – |
| 41 | 386267.18 | 4296989.65 | Картометрический метод | 2.50 | – |
| 42 | 386272.42 | 4296993.41 | Картометрический метод | 2.50 | – |
| 28 | 386282.32 | 4296997.76 | Картометрический метод | 2.50 | – |
| Зона1(4) | – | – | – | – | – |
| 43 | 386199.88 | 4297200.81 | Картометрический метод | 2.50 | – |
| 44 | 386254.03 | 4297188.93 | Картометрический метод | 2.50 | – |
| 45 | 386415.86 | 4297065.73 | Картометрический метод | 2.50 | – |
| 46 | 386498.05 | 4297041.82 | Картометрический метод | 2.50 | – |
| 47 | 386578.58 | 4296985.85 | Картометрический метод | 2.50 | – |
| 48 | 386666.71 | 4296925.17 | Картометрический метод | 2.50 | – |
| 49 | 386809.16 | 4296831.86 | Картометрический метод | 2.50 | – |
| 50 | 386955.23 | 4296745.28 | Картометрический метод | 2.50 | – |
| 51 | 386997.85 | 4296732.91 | Картометрический метод | 2.50 | – |
| 52 | 387272.50 | 4296587.39 | Картометрический метод | 2.50 | – |
| 53 | 387490.99 | 4296477.45 | Картометрический метод | 2.50 | – |
| 54 | 387654.51 | 4296414.75 | Картометрический метод | 2.50 | – |

| | | | | | |
|---|---|---|---|---|---|
| 55 | 387889.85 | 4296346.49 | Картометрический метод | 2.50 | – |
| 56 | 388054.41 | 4296283.40 | Картометрический метод | 2.50 | – |
| 57 | 388114.22 | 4296259.34 | Картометрический метод | 2.50 | – |
| 58 | 388152.49 | 4296232.19 | Картометрический метод | 2.50 | – |
| 59 | 388165.39 | 4296219.41 | Картометрический метод | 2.50 | – |
| 60 | 388159.38 | 4296211.47 | Картометрический метод | 2.50 | – |
| 61 | 388135.27 | 4296169.08 | Картометрический метод | 2.50 | – |
| 62 | 388093.39 | 4296145.83 | Картометрический метод | 2.50 | – |
| 63 | 388048.81 | 4296166.48 | Картометрический метод | 2.50 | – |
| 64 | 388068.65 | 4296205.66 | Картометрический метод | 2.50 | – |
| 65 | 388012.79 | 4296243.51 | Картометрический метод | 2.50 | – |
| 66 | 388002.61 | 4296211.14 | Картометрический метод | 2.50 | – |
| 67 | 387972.59 | 4296221.06 | Картометрический метод | 2.50 | – |
| 68 | 387981.55 | 4296251.00 | Картометрический метод | 2.50 | – |
| 69 | 387921.85 | 4296270.32 | Картометрический метод | 2.50 | – |
| 70 | 387924.25 | 4296277.76 | Картометрический метод | 2.50 | – |
| 71 | 387915.85 | 4296281.51 | Картометрический метод | 2.50 | – |
| 72 | 387909.22 | 4296283.47 | Картометрический метод | 2.50 | – |
| 73 | 387906.59 | 4296274.10 | Картометрический метод | 2.50 | – |
| 74 | 387891.95 | 4296277.01 | Картометрический метод | 2.50 | – |
| 75 | 387875.73 | 4296280.37 | Картометрический метод | 2.50 | – |
| 76 | 387878.64 | 4296287.28 | Картометрический метод | 2.50 | – |
| 77 | 387850.42 | 4296290.70 | Картометрический метод | 2.50 | – |
| 78 | 387810.53 | 4296302.58 | Картометрический метод | 2.50 | – |
| 79 | 387778.44 | 4296316.17 | Картометрический метод | 2.50 | – |
| 80 | 387776.09 | 4296306.31 | Картометрический метод | 2.50 | – |
| 81 | 387774.49 | 4296300.15 | Картометрический метод | 2.50 | – |
| 82 | 387763.71 | 4296303.69 | Картометрический метод | 2.50 | – |
| 83 | 387765.38 | 4296310.87 | Картометрический метод | 2.50 | – |
| 84 | 387767.77 | 4296320.71 | Картометрический метод | 2.50 | – |
| 85 | 387765.71 | 4296321.59 | Картометрический метод | 2.50 | – |
| 86 | 387677.44 | 4296329.40 | Картометрический метод | 2.50 | – |
| 87 | 387601.79 | 4296347.84 | Картометрический метод | 2.50 | – |
| 88 | 387584.22 | 4296355.75 | Картометрический метод | 2.50 | – |

| | | | | | |
|---|---|---|---|---|---|
| 89 | 387564.76 | 4296381.48 | Картометрический метод | 2.50 | – |
| 90 | 387495.09 | 4296406.27 | Картометрический метод | 2.50 | – |
| 91 | 387473.26 | 4296421.21 | Картометрический метод | 2.50 | – |
| 92 | 387468.83 | 4296412.13 | Картометрический метод | 2.50 | – |
| 93 | 387466.22 | 4296406.78 | Картометрический метод | 2.50 | – |
| 94 | 387463.16 | 4296400.48 | Картометрический метод | 2.50 | – |
| 95 | 387433.60 | 4296416.44 | Картометрический метод | 2.50 | – |
| 96 | 387434.90 | 4296419.14 | Картометрический метод | 2.50 | – |
| 97 | 387437.08 | 4296423.61 | Картометрический метод | 2.50 | – |
| 98 | 387441.52 | 4296432.64 | Картометрический метод | 2.50 | – |
| 99 | 387434.49 | 4296435.12 | Картометрический метод | 2.50 | – |
| 100 | 387411.23 | 4296438.88 | Картометрический метод | 2.50 | – |
| 101 | 387361.77 | 4296459.69 | Картометрический метод | 2.50 | – |
| 102 | 387208.21 | 4296541.54 | Картометрический метод | 2.50 | – |
| 103 | 387161.27 | 4296574.28 | Картометрический метод | 2.50 | – |
| 104 | 387048.29 | 4296623.39 | Картометрический метод | 2.50 | – |
| 105 | 386997.63 | 4296641.60 | Картометрический метод | 2.50 | – |
| 106 | 386973.80 | 4296655.21 | Картометрический метод | 2.50 | – |
| 107 | 386856.59 | 4296718.64 | Картометрический метод | 2.50 | – |
| 108 | 386785.66 | 4296766.45 | Картометрический метод | 2.50 | – |
| 109 | 386746.97 | 4296802.36 | Картометрический метод | 2.50 | – |
| 110 | 386737.29 | 4296807.51 | Картометрический метод | 2.50 | – |
| 111 | 386734.94 | 4296804.68 | Картометрический метод | 2.50 | – |
| 112 | 386716.14 | 4296816.57 | Картометрический метод | 2.50 | – |
| 113 | 386694.66 | 4296828.54 | Картометрический метод | 2.50 | – |
| 114 | 386667.87 | 4296842.58 | Картометрический метод | 2.50 | – |
| 115 | 386629.28 | 4296853.21 | Картометрический метод | 2.50 | – |
| 116 | 386613.05 | 4296860.73 | Картометрический метод | 2.50 | – |
| 117 | 386590.82 | 4296872.05 | Картометрический метод | 2.50 | – |
| 118 | 386550.52 | 4296901.35 | Картометрический метод | 2.50 | – |
| 119 | 386518.78 | 4296920.45 | Картометрический метод | 2.50 | – |
| 120 | 386516.55 | 4296918.60 | Картометрический метод | 2.50 | – |
| 121 | 386512.54 | 4296918.73 | Картометрический метод | 2.50 | – |
| 122 | 386507.79 | 4296921.55 | Картометрический метод | 2.50 | – |

| | | | | | |
|---|---|---|---|---|---|
| 123 | 386490.51 | 4296933.28 | Картометрический метод | 2.50 | – |
| 124 | 386473.69 | 4296941.22 | Картометрический метод | 2.50 | – |
| 125 | 386462.17 | 4296947.71 | Картометрический метод | 2.50 | – |
| 126 | 386445.49 | 4296958.32 | Картометрический метод | 2.50 | – |
| 127 | 386424.38 | 4296970.85 | Картометрический метод | 2.50 | – |
| 128 | 386370.82 | 4296978.74 | Картометрический метод | 2.50 | – |
| 129 | 386364.11 | 4296970.09 | Картометрический метод | 2.50 | – |
| 130 | 386351.26 | 4296953.52 | Картометрический метод | 2.50 | – |
| 131 | 386324.08 | 4296971.33 | Картометрический метод | 2.50 | – |
| 132 | 386330.72 | 4296981.85 | Картометрический метод | 2.50 | – |
| 133 | 386336.14 | 4296990.45 | Картометрический метод | 2.50 | – |
| 134 | 386294.05 | 4297007.60 | Картометрический метод | 2.50 | – |
| 135 | 386280.28 | 4297007.80 | Картометрический метод | 2.50 | – |
| 136 | 386267.40 | 4297002.13 | Картометрический метод | 2.50 | – |
| 137 | 386255.00 | 4296993.06 | Картометрический метод | 2.50 | – |
| 138 | 386241.25 | 4296978.05 | Картометрический метод | 2.50 | – |
| 139 | 386228.69 | 4296958.49 | Картометрический метод | 2.50 | – |
| 140 | 386219.66 | 4296936.10 | Картометрический метод | 2.50 | – |
| 141 | 386216.53 | 4296938.14 | Картометрический метод | 2.50 | – |
| 142 | 386203.34 | 4296999.84 | Картометрический метод | 2.50 | – |
| 143 | 386198.04 | 4296976.80 | Картометрический метод | 2.50 | – |
| 144 | 386193.66 | 4296957.40 | Картометрический метод | 2.50 | – |
| 145 | 386173.81 | 4296962.37 | Картометрический метод | 2.50 | – |
| 146 | 386184.99 | 4297010.17 | Картометрический метод | 2.50 | – |
| 147 | 386191.26 | 4297008.54 | Картометрический метод | 2.50 | – |
| 148 | 386202.08 | 4297005.72 | Картометрический метод | 2.50 | – |
| 149 | 386197.61 | 4297026.60 | Картометрический метод | 2.50 | – |
| 150 | 386177.40 | 4297097.50 | Картометрический метод | 2.50 | – |
| 151 | 386177.03 | 4297123.31 | Картометрический метод | 2.50 | – |
| 152 | 386178.79 | 4297165.83 | Картометрический метод | 2.50 | – |
| 153 | 386183.33 | 4297183.99 | Картометрический метод | 2.50 | – |
| 154 | 386192.24 | 4297194.97 | Картометрический метод | 2.50 | – |
| 43 | 386199.88 | 4297200.81 | Картометрический метод | 2.50 | – |
| Зона1(5) | – | – | – | – | – |
| 155 | 386080.47 | 4297325.48 | Картометрический | 2.50 | – |

| | | | | | |
|---|---|---|---|---|---|
| | | | метод | | |
| 156 | 386149.19 | 4297262.59 | Картометрический метод | 2.50 | – |
| 157 | 386144.72 | 4297221.70 | Картометрический метод | 2.50 | – |
| 158 | 386134.26 | 4297187.16 | Картометрический метод | 2.50 | – |
| 159 | 386124.38 | 4297172.95 | Картометрический метод | 2.50 | – |
| 160 | 386109.15 | 4297122.84 | Картометрический метод | 2.50 | – |
| 161 | 386107.67 | 4297088.30 | Картометрический метод | 2.50 | – |
| 162 | 386117.44 | 4297063.30 | Картометрический метод | 2.50 | – |
| 163 | 386121.19 | 4297023.87 | Картометрический метод | 2.50 | – |
| 164 | 386123.35 | 4296931.37 | Картометрический метод | 2.50 | – |
| 165 | 386095.17 | 4296885.00 | Картометрический метод | 2.50 | – |
| 166 | 386112.83 | 4296777.87 | Картометрический метод | 2.50 | – |
| 167 | 386106.41 | 4296768.45 | Картометрический метод | 2.50 | – |
| 168 | 386089.77 | 4296732.68 | Картометрический метод | 2.50 | – |
| 169 | 386086.47 | 4296716.73 | Картометрический метод | 2.50 | – |
| 170 | 386024.83 | 4296765.92 | Картометрический метод | 2.50 | – |
| 171 | 386062.56 | 4296924.55 | Картометрический метод | 2.50 | – |
| 172 | 386067.79 | 4296960.00 | Картометрический метод | 2.50 | – |
| 173 | 386055.88 | 4296964.69 | Картометрический метод | 2.50 | – |
| 174 | 386031.60 | 4296975.50 | Картометрический метод | 2.50 | – |
| 175 | 386008.07 | 4296986.71 | Картометрический метод | 2.50 | – |
| 176 | 386000.81 | 4296990.29 | Картометрический метод | 2.50 | – |
| 177 | 386016.58 | 4297027.67 | Картометрический метод | 2.50 | – |
| 178 | 386057.33 | 4297072.50 | Картометрический метод | 2.50 | – |
| 179 | 386047.90 | 4297121.25 | Картометрический метод | 2.50 | – |
| 180 | 386035.06 | 4297167.39 | Картометрический метод | 2.50 | – |
| 181 | 386040.63 | 4297198.18 | Картометрический метод | 2.50 | – |
| 182 | 386006.33 | 4297240.66 | Картометрический метод | 2.50 | – |
| 183 | 386010.14 | 4297240.87 | Картометрический метод | 2.50 | – |
| 184 | 386030.38 | 4297268.12 | Картометрический метод | 2.50 | – |
| 185 | 386045.22 | 4297283.71 | Картометрический метод | 2.50 | – |
| 155 | 386080.47 | 4297325.48 | Картометрический метод | 2.50 | – |
| Зона1(6) | – | – | – | – | – |
| 186 | 385932.59 | 4297451.48 | Картометрический метод | 2.50 | – |
| 187 | 385975.91 | 4297414.14 | Картометрический метод | 2.50 | – |

| | | | | | |
|---|---|---|---|---|---|
| 188 | 386012.68 | 4297373.04 | Картометрический метод | 2.50 | – |
| 189 | 386074.56 | 4297330.08 | Картометрический метод | 2.50 | – |
| 190 | 386040.41 | 4297288.49 | Картометрический метод | 2.50 | – |
| 191 | 386028.13 | 4297273.23 | Картометрический метод | 2.50 | – |
| 192 | 386005.79 | 4297249.34 | Картометрический метод | 2.50 | – |
| 193 | 385903.73 | 4297353.99 | Картометрический метод | 2.50 | – |
| 194 | 385903.42 | 4297359.90 | Картометрический метод | 2.50 | – |
| 195 | 385897.64 | 4297367.57 | Картометрический метод | 2.50 | – |
| 196 | 385903.11 | 4297375.10 | Картометрический метод | 2.50 | – |
| 197 | 385902.76 | 4297416.17 | Картометрический метод | 2.50 | – |
| 186 | 385932.59 | 4297451.48 | Картометрический метод | 2.50 | – |

3. Сведения о характерных точках части (частей) границы объекта

| Обозначение характерных точек части границы | Координаты, м | | Метод определения координат характерной точки | Средняя квадратическая погрешность положения характерной точки ($M_t$), м | Описание обозначения точки на местности (при наличии) |
|---|---|---|---|---|---|
| | X | Y | | | |
| 1 | 2 | 3 | 4 | 5 | 6 |
| – | – | – | – | – | – |

**ТЕКСТОВОЕ ОПИСАНИЕ**

местоположения границ населенных пунктов, территориальных зон

| Прохождение границы | | Описание прохождения границы |
|---|---|---|
| от точки | до точки | |
| 1 | 2 | 3 |
| – | – | – |

Граница территориальной зоны улично-дорожной сети подзоны Т2 Моряковского сельского поселения
(наименование объекта, местоположение границ которого описано (далее - объект)

Раздел 1

| Сведения об объекте | | |
|---|---|---|
| № п/п | Характеристики объекта | Описание характеристик |
| 1 | 2 | 3 |
| 1 | Местоположение объекта | Томская область, Томский район, Моряковское сельское поселение |
| 2 | Площадь объекта +/- величина погрешности определения площади (Р+/- Дельта Р) | 9341 кв.м ± 845.68 кв.м |
| 3 | Иные характеристики объекта | – |

## Раздел 2

| Сведения о местоположении границ объекта | | | | | |
|---|---|---|---|---|---|
| 1. Система координат МСК-70, зона 4 | | | | | |
| 2. Сведения о характерных точках границ объекта | | | | | |
| Обозначение характерных точек границ | Координаты, м | | Метод определения координат характерной точки | Средняя квадратическая погрешность положения характерной точки ($M_t$), м | Описание обозначения точки на местности (при наличии) |
| | X | Y | | | |
| 1 | 2 | 3 | 4 | 5 | 6 |
| 1 | 360668.12 | 4305909.98 | Картометрический метод | 2.50 | – |
| 2 | 360753.89 | 4305889.85 | Картометрический метод | 2.50 | – |
| 3 | 360722.95 | 4305790.02 | Картометрический метод | 2.50 | – |
| 4 | 360651.25 | 4305813.40 | Картометрический метод | 2.50 | – |
| 5 | 360645.37 | 4305794.68 | Картометрический метод | 2.50 | – |
| 6 | 360630.27 | 4305802.79 | Картометрический метод | 2.50 | – |
| 1 | 360668.12 | 4305909.98 | Картометрический метод | 2.50 | – |
| 3. Сведения о характерных точках части (частей) границы объекта | | | | | |
| Обозначение характерных точек части границы | Координаты, м | | Метод определения координат характерной точки | Средняя квадратическая погрешность положения характерной точки ($M_t$), м | Описание обозначения точки на местности (при наличии) |
| | X | Y | | | |
| 1 | 2 | 3 | 4 | 5 | 6 |
| – | – | – | – | – | – |

**ТЕКСТОВОЕ ОПИСАНИЕ**
местоположения границ населенных пунктов, территориальных зон

| Прохождение границы | | Описание прохождения границы |
|---|---|---|
| от точки | до точки | |
| 1 | 2 | 3 |
| – | – | – |

Граница территориальной зоны улично-дорожной сети в границах с. Моряковский Затон подзоны Т2-1 Моряковского сельского поселения
(наименование объекта, местоположение границ которого описано (далее - объект)

Раздел 1

| Сведения об объекте | | |
|---|---|---|
| № п/п | Характеристики объекта | Описание характеристик |
| 1 | 2 | 3 |
| 1 | Местоположение объекта | Томская область, Томский район, Моряковское сельское поселение |
| 2 | Площадь объекта +/- величина погрешности определения площади (Р+/- Дельта Р) | 8907 кв.м ± 825.82 кв.м |
| 3 | Иные характеристики объекта | – |

## Раздел 2

| Сведения о местоположении границ объекта | | | | | |
|---|---|---|---|---|---|
| 1. Система координат МСК-70, зона 4 | | | | | |
| 2. Сведения о характерных точках границ объекта | | | | | |
| Обозначение характерных точек границ | Координаты, м | | Метод определения координат характерной точки | Средняя квадратическая погрешность положения характерной точки ($M_t$), м | Описание обозначения точки на местности (при наличии) |
| | X | Y | | | |
| 1 | 2 | 3 | 4 | 5 | 6 |
| 1 | 371122.43 | 4305867.02 | Картометрический метод | 2.50 | – |
| 2 | 371139.42 | 4305829.27 | Картометрический метод | 2.50 | – |
| 3 | 371066.95 | 4305794.42 | Картометрический метод | 2.50 | – |
| 4 | 371076.77 | 4305778.80 | Картометрический метод | 2.50 | – |
| 5 | 371044.62 | 4305755.00 | Картометрический метод | 2.50 | – |
| 6 | 371044.42 | 4305752.26 | Картометрический метод | 2.50 | – |
| 7 | 371043.24 | 4305736.42 | Картометрический метод | 2.50 | – |
| 8 | 371057.79 | 4305717.89 | Картометрический метод | 2.50 | – |
| 9 | 371040.43 | 4305725.35 | Картометрический метод | 2.50 | – |
| 10 | 370997.57 | 4305771.52 | Картометрический метод | 2.50 | – |
| 11 | 370981.54 | 4305785.67 | Картометрический метод | 2.50 | – |
| 12 | 370977.93 | 4305798.99 | Картометрический метод | 2.50 | – |
| 13 | 371010.04 | 4305819.32 | Картометрический метод | 2.50 | – |
| 14 | 371059.30 | 4305839.32 | Картометрический метод | 2.50 | – |
| 15 | 371081.67 | 4305848.35 | Картометрический метод | 2.50 | – |
| 16 | 371100.61 | 4305856.73 | Картометрический метод | 2.50 | – |
| 1 | 371122.43 | 4305867.02 | Картометрический метод | 2.50 | – |
| – | – | – | – | – | – |
| 17 | 371065.44 | 4305787.82 | Картометрический метод | 2.50 | – |
| 18 | 371066.16 | 4305785.60 | Картометрический метод | 2.50 | – |
| 19 | 371063.94 | 4305784.86 | Картометрический метод | 2.50 | – |
| 20 | 371063.20 | 4305787.09 | Картометрический метод | 2.50 | – |
| 17 | 371065.44 | 4305787.82 | Картометрический метод | 2.50 | – |
| 3. Сведения о характерных точках части (частей) границы объекта | | | | | |
| Обозначение | Координаты, м | | Метод определения координат характерной точки | Средняя квадратическая погрешность | Описание обозначения точки на |
| | X | Y | | | |

| характерных точек части границы | | | | положения характерной точки ($M_t$), м | местности (при наличии) |
|---|---|---|---|---|---|
| 1 | 2 | 3 | 4 | 5 | 6 |
| – | – | – | – | – | – |

**ТЕКСТОВОЕ ОПИСАНИЕ**

местоположения границ населенных пунктов, территориальных зон

| Прохождение границы | | Описание прохождения границы |
|---|---|---|
| от точки | до точки | |
| 1 | 2 | 3 |
| – | – | – |

Граница территориальной зоны объектов коммунального обслуживания в границах с. Моряковский Затон подзоны Т3-1 Моряковского сельского поселения
(наименование объекта, местоположение границ которого описано (далее - объект)

Раздел 1

| Сведения об объекте | | |
|---|---|---|
| № п/п | Характеристики объекта | Описание характеристик |
| 1 | 2 | 3 |
| 1 | Местоположение объекта | Томская область, Томский район, Моряковское сельское поселение |
| 2 | Площадь объекта +/- величина погрешности определения площади (Р+/- Дельта Р) | 6057 кв.м ± 680.97 кв.м |
| 3 | Иные характеристики объекта | – |

## Раздел 2

| Сведения о местоположении границ объекта | | | | | |
|---|---|---|---|---|---|
| 1. Система координат МСК-70, зона 4 | | | | | |
| 2. Сведения о характерных точках границ объекта | | | | | |
| Обозначение характерных точек границ | Координаты, м | | Метод определения координат характерной точки | Средняя квадратическая погрешность положения характерной точки ($M_t$), м | Описание обозначения точки на местности (при наличии) |
| | X | Y | | | |
| 1 | 2 | 3 | 4 | 5 | 6 |
| Зона1(1) | – | – | – | – | – |
| 1 | 374248.68 | 4306497.21 | Картометрический метод | 2.50 | – |
| 2 | 374250.93 | 4306456.66 | Картометрический метод | 2.50 | – |
| 3 | 374194.57 | 4306451.79 | Картометрический метод | 2.50 | – |
| 4 | 374196.48 | 4306484.04 | Картометрический метод | 2.50 | – |
| 5 | 374199.66 | 4306484.72 | Картометрический метод | 2.50 | – |
| 6 | 374210.44 | 4306487.01 | Картометрический метод | 2.50 | – |
| 7 | 374244.94 | 4306496.40 | Картометрический метод | 2.50 | – |
| 1 | 374248.68 | 4306497.21 | Картометрический метод | 2.50 | – |
| Зона1(2) | – | – | – | – | – |
| 8 | 374240.83 | 4306587.26 | Картометрический метод | 2.50 | – |
| 9 | 374247.41 | 4306568.83 | Картометрический метод | 2.50 | – |
| 10 | 374247.41 | 4306551.84 | Картометрический метод | 2.50 | – |
| 11 | 374246.38 | 4306511.56 | Картометрический метод | 2.50 | – |
| 12 | 374245.64 | 4306502.21 | Картометрический метод | 2.50 | – |
| 13 | 374228.12 | 4306496.92 | Картометрический метод | 2.50 | – |
| 14 | 374211.16 | 4306492.77 | Картометрический метод | 2.50 | – |
| 15 | 374198.34 | 4306489.92 | Картометрический метод | 2.50 | – |
| 16 | 374203.00 | 4306583.85 | Картометрический метод | 2.50 | – |
| 8 | 374240.83 | 4306587.26 | Картометрический метод | 2.50 | – |
| 3. Сведения о характерных точках части (частей) границы объекта | | | | | |
| Обозначение характерных точек части границы | Координаты, м | | Метод определения координат характерной точки | Средняя квадратическая погрешность положения характерной точки ($M_t$), м | Описание обозначения точки на местности (при наличии) |
| | X | Y | | | |
| 1 | 2 | 3 | 4 | 5 | 6 |
| – | – | – | – | – | – |

**ТЕКСТОВОЕ ОПИСАНИЕ**

местоположения границ населенных пунктов, территориальных зон

| Прохождение границы | | Описание прохождения границы |
|---|---|---|
| от точки | до точки | |
| 1 | 2 | 3 |
| – | – | – |

Граница территориальной зоны объектов коммунального обслуживания в границах с. Моряковский Затон подзоны Т3-2 Моряковского сельского поселения

(наименование объекта, местоположение границ которого описано (далее - объект)

Раздел 1

| Сведения об объекте | | |
|---|---|---|
| № п/п | Характеристики объекта | Описание характеристик |
| 1 | 2 | 3 |
| 1 | Местоположение объекта | Томская область, Томский район, Моряковское сельское поселение |
| 2 | Площадь объекта +/- величина погрешности определения площади (Р+/- Дельта Р) | 15933 кв.м ± 1104.46 кв.м |
| 3 | Иные характеристики объекта | – |

## Раздел 2

| Сведения о местоположении границ объекта | | | | | |
|---|---|---|---|---|---|
| 1. Система координат МСК-70, зона 4 | | | | | |
| 2. Сведения о характерных точках границ объекта | | | | | |
| Обозначение характерных точек границ | Координаты, м | | Метод определения координат характерной точки | Средняя квадратическая погрешность положения характерной точки ($M_t$), м | Описание обозначения точки на местности (при наличии) |
| | X | Y | | | |
| 1 | 2 | 3 | 4 | 5 | 6 |
| Зона1(1) | – | – | – | – | – |
| 1 | 373722.90 | 4304981.44 | Картометрический метод | 2.50 | – |
| 2 | 373747.14 | 4304974.10 | Картометрический метод | 2.50 | – |
| 3 | 373749.85 | 4304973.28 | Картометрический метод | 2.50 | – |
| 4 | 373756.81 | 4304971.28 | Картометрический метод | 2.50 | – |
| 5 | 373835.11 | 4304948.80 | Картометрический метод | 2.50 | – |
| 6 | 373794.31 | 4304818.91 | Картометрический метод | 2.50 | – |
| 7 | 373686.70 | 4304844.05 | Картометрический метод | 2.50 | – |
| 1 | 373722.90 | 4304981.44 | Картометрический метод | 2.50 | – |
| Зона1(2) | – | – | – | – | – |
| 8 | 373808.23 | 4305025.05 | Картометрический метод | 2.50 | – |
| 9 | 373809.92 | 4305010.15 | Картометрический метод | 2.50 | – |
| 10 | 373799.98 | 4305009.02 | Картометрический метод | 2.50 | – |
| 11 | 373798.29 | 4305023.93 | Картометрический метод | 2.50 | – |
| 8 | 373808.23 | 4305025.05 | Картометрический метод | 2.50 | – |
| 3. Сведения о характерных точках части (частей) границы объекта | | | | | |
| Обозначение характерных точек части границы | Координаты, м | | Метод определения координат характерной точки | Средняя квадратическая погрешность положения характерной точки ($M_t$), м | Описание обозначения точки на местности (при наличии) |
| | X | Y | | | |
| 1 | 2 | 3 | 4 | 5 | 6 |
| – | – | – | – | – | – |

**ТЕКСТОВОЕ ОПИСАНИЕ**

местоположения границ населенных пунктов, территориальных зон

| Прохождение границы | | Описание прохождения границы |
|---|---|---|
| от точки | до точки | |
| 1 | 2 | 3 |
| – | – | – |

Граница территориальной зоны объектов коммунального обслуживания в границах с. Моряковский Затон подзоны Т3-3 Моряковского сельского поселения

(наименование объекта, местоположение границ которого описано (далее - объект)

Раздел 1

| Сведения об объекте | | |
|---|---|---|
| № п/п | Характеристики объекта | Описание характеристик |
| 1 | 2 | 3 |
| 1 | Местоположение объекта | Томская область, Томский район, Моряковское сельское поселение |
| 2 | Площадь объекта +/- величина погрешности определения площади (Р+/- Дельта Р) | 1522 кв.м ± 341.39 кв.м |
| 3 | Иные характеристики объекта | – |

## Раздел 2

| Сведения о местоположении границ объекта | | | | | |
|---|---|---|---|---|---|
| 1. Система координат МСК-70, зона 4 | | | | | |
| 2. Сведения о характерных точках границ объекта | | | | | |
| Обозначение характерных точек границ | Координаты, м | | Метод определения координат характерной точки | Средняя квадратическая погрешность положения характерной точки ($M_t$), м | Описание обозначения точки на местности (при наличии) |
| | X | Y | | | |
| 1 | 2 | 3 | 4 | 5 | 6 |
| 1 | 373460.47 | 4305345.64 | Картометрический метод | 2.50 | – |
| 2 | 373488.73 | 4305330.58 | Картометрический метод | 2.50 | – |
| 3 | 373493.41 | 4305314.07 | Картометрический метод | 2.50 | – |
| 4 | 373492.82 | 4305311.17 | Картометрический метод | 2.50 | – |
| 5 | 373444.02 | 4305305.44 | Картометрический метод | 2.50 | – |
| 6 | 373441.04 | 4305338.69 | Картометрический метод | 2.50 | – |
| 1 | 373460.47 | 4305345.64 | Картометрический метод | 2.50 | – |
| 3. Сведения о характерных точках части (частей) границы объекта | | | | | |
| Обозначение характерных точек части границы | Координаты, м | | Метод определения координат характерной точки | Средняя квадратическая погрешность положения характерной точки ($M_t$), м | Описание обозначения точки на местности (при наличии) |
| | X | Y | | | |
| 1 | 2 | 3 | 4 | 5 | 6 |
| – | – | – | – | – | – |

**ТЕКСТОВОЕ ОПИСАНИЕ**
местоположения границ населенных пунктов, территориальных зон

| Прохождение границы | | Описание прохождения границы |
|---|---|---|
| от точки | до точки | |
| 1 | 2 | 3 |
| – | – | – |

Граница территориальной зоны объектов коммунального обслуживания в границах с. Моряковский Затон подзоны Т3-4 Моряковского сельского поселения
(наименование объекта, местоположение границ которого описано (далее - объект)

Раздел 1

| Сведения об объекте | | |
|---|---|---|
| № п/п | Характеристики объекта | Описание характеристик |
| 1 | 2 | 3 |
| 1 | Местоположение объекта | Томская область, Томский район, Моряковское сельское поселение |
| 2 | Площадь объекта +/- величина погрешности определения площади (Р+/- Дельта Р) | 4803 кв.м ± 606.42 кв.м |
| 3 | Иные характеристики объекта | – |

## Раздел 2

| Сведения о местоположении границ объекта | | | | | |
|---|---|---|---|---|---|
| 1. Система координат МСК-70, зона 4 | | | | | |
| 2. Сведения о характерных точках границ объекта | | | | | |
| Обозначение характерных точек границ | Координаты, м | | Метод определения координат характерной точки | Средняя квадратическая погрешность положения характерной точки ($M_t$), м | Описание обозначения точки на местности (при наличии) |
| | X | Y | | | |
| 1 | 2 | 3 | 4 | 5 | 6 |
| 1 | 373276.22 | 4305255.52 | Картометрический метод | 2.50 | – |
| 2 | 373278.11 | 4305232.00 | Картометрический метод | 2.50 | – |
| 3 | 373282.60 | 4305188.29 | Картометрический метод | 2.50 | – |
| 4 | 373262.89 | 4305184.85 | Картометрический метод | 2.50 | – |
| 5 | 373244.76 | 4305186.28 | Картометрический метод | 2.50 | – |
| 6 | 373230.89 | 4305186.65 | Картометрический метод | 2.50 | – |
| 7 | 373213.45 | 4305175.55 | Картометрический метод | 2.50 | – |
| 8 | 373213.08 | 4305174.09 | Картометрический метод | 2.50 | – |
| 9 | 373200.45 | 4305182.87 | Картометрический метод | 2.50 | – |
| 10 | 373200.17 | 4305195.11 | Картометрический метод | 2.50 | – |
| 11 | 373201.52 | 4305206.26 | Картометрический метод | 2.50 | – |
| 12 | 373223.46 | 4305246.21 | Картометрический метод | 2.50 | – |
| 13 | 373233.55 | 4305251.28 | Картометрический метод | 2.50 | – |
| 1 | 373276.22 | 4305255.52 | Картометрический метод | 2.50 | – |
| 3. Сведения о характерных точках части (частей) границы объекта | | | | | |
| Обозначение характерных точек части границы | Координаты, м | | Метод определения координат характерной точки | Средняя квадратическая погрешность положения характерной точки ($M_t$), м | Описание обозначения точки на местности (при наличии) |
| | X | Y | | | |
| 1 | 2 | 3 | 4 | 5 | 6 |
| – | – | – | – | – | – |

**ТЕКСТОВОЕ ОПИСАНИЕ**

местоположения границ населенных пунктов, территориальных зон

| Прохождение границы | | Описание прохождения границы |
|---|---|---|
| от точки | до точки | |
| 1 | 2 | 3 |
| – | – | – |

Граница территориальной зоны объектов коммунального обслуживания в границах с. Моряковский Затон подзоны Т3-5 Моряковского сельского поселения

(наименование объекта, местоположение границ которого описано (далее - объект)

Раздел 1

| Сведения об объекте | | |
|---|---|---|
| № п/п | Характеристики объекта | Описание характеристик |
| 1 | 2 | 3 |
| 1 | Местоположение объекта | Томская область, Томский район, Моряковское сельское поселение |
| 2 | Площадь объекта +/- величина погрешности определения площади (Р+/- Дельта Р) | 15643 кв.м ± 1094.38 кв.м |
| 3 | Иные характеристики объекта | – |

## Раздел 2

| Сведения о местоположении границ объекта | | | | | |
|---|---|---|---|---|---|
| 1. Система координат МСК-70, зона 4 | | | | | |
| 2. Сведения о характерных точках границ объекта | | | | | |
| Обозначение характерных точек границ | Координаты, м | | Метод определения координат характерной точки | Средняя квадратическая погрешность положения характерной точки ($M_t$), м | Описание обозначения точки на местности (при наличии) |
| | X | Y | | | |
| 1 | 2 | 3 | 4 | 5 | 6 |
| Зона1(1) | – | – | – | – | – |
| 1 | 372996.66 | 4306281.42 | Картометрический метод | 2.50 | – |
| 2 | 373019.83 | 4306274.84 | Картометрический метод | 2.50 | – |
| 3 | 373035.08 | 4306272.39 | Картометрический метод | 2.50 | – |
| 4 | 373056.22 | 4306270.29 | Картометрический метод | 2.50 | – |
| 5 | 373078.61 | 4306269.04 | Картометрический метод | 2.50 | – |
| 6 | 373080.18 | 4306162.88 | Картометрический метод | 2.50 | – |
| 7 | 372956.79 | 4306160.68 | Картометрический метод | 2.50 | – |
| 8 | 372954.84 | 4306269.08 | Картометрический метод | 2.50 | – |
| 9 | 372954.27 | 4306280.17 | Картометрический метод | 2.50 | – |
| 10 | 372963.06 | 4306280.47 | Картометрический метод | 2.50 | – |
| 11 | 372982.96 | 4306280.82 | Картометрический метод | 2.50 | – |
| 1 | 372996.66 | 4306281.42 | Картометрический метод | 2.50 | – |
| Зона1(2) | – | – | – | – | – |
| 12 | 373059.54 | 4306525.77 | Картометрический метод | 2.50 | – |
| 13 | 373082.37 | 4306524.56 | Картометрический метод | 2.50 | – |
| 14 | 373082.40 | 4306512.73 | Картометрический метод | 2.50 | – |
| 15 | 373082.51 | 4306471.29 | Картометрический метод | 2.50 | – |
| 16 | 373078.13 | 4306471.29 | Картометрический метод | 2.50 | – |
| 17 | 373076.64 | 4306458.68 | Картометрический метод | 2.50 | – |
| 18 | 373056.13 | 4306461.33 | Картометрический метод | 2.50 | – |
| 12 | 373059.54 | 4306525.77 | Картометрический метод | 2.50 | – |
| 3. Сведения о характерных точках части (частей) границы объекта | | | | | |
| Обозначение характерных точек части границы | Координаты, м | | Метод определения координат характерной точки | Средняя квадратическая погрешность положения | Описание обозначения точки на местности (при наличии) |
| | X | Y | | | |

| | | | | | |
|---|---|---|---|---|---|
| | | | | характерной точки ($M_i$), м | |
| 1 | 2 | 3 | 4 | 5 | 6 |
| – | – | – | – | – | – |

**ТЕКСТОВОЕ ОПИСАНИЕ**

местоположения границ населенных пунктов, территориальных зон

| Прохождение границы | | Описание прохождения границы |
|---|---|---|
| от точки | до точки | |
| 1 | 2 | 3 |
| – | – | – |

Граница территориальной зоны объектов коммунального обслуживания в границах с. Моряковский Затон подзоны Т3-6 Моряковского сельского поселения
(наименование объекта, местоположение границ которого описано (далее - объект)

Раздел 1

| Сведения об объекте | | |
|---|---|---|
| № п/п | Характеристики объекта | Описание характеристик |
| 1 | 2 | 3 |
| 1 | Местоположение объекта | Томская область, Томский район, Моряковское сельское поселение |
| 2 | Площадь объекта +/- величина погрешности определения площади (Р+/- Дельта Р) | 4280 кв.м ± 572.44 кв.м |
| 3 | Иные характеристики объекта | – |

## Раздел 2

| Сведения о местоположении границ объекта | | | | | |
|---|---|---|---|---|---|
| 1. Система координат МСК-70, зона 4 | | | | | |
| 2. Сведения о характерных точках границ объекта | | | | | |
| Обозначение характерных точек границ | Координаты, м | | Метод определения координат характерной точки | Средняя квадратическая погрешность положения характерной точки ($M_t$), м | Описание обозначения точки на местности (при наличии) |
| | X | Y | | | |
| 1 | 2 | 3 | 4 | 5 | 6 |
| 1 | 372280.66 | 4306134.17 | Картометрический метод | 2.50 | – |
| 2 | 372287.56 | 4306084.48 | Картометрический метод | 2.50 | – |
| 3 | 372256.18 | 4306075.72 | Картометрический метод | 2.50 | – |
| 4 | 372242.11 | 4306073.62 | Картометрический метод | 2.50 | – |
| 5 | 372226.18 | 4306071.00 | Картометрический метод | 2.50 | – |
| 6 | 372188.18 | 4306064.86 | Картометрический метод | 2.50 | – |
| 7 | 372196.43 | 4306089.89 | Картометрический метод | 2.50 | – |
| 8 | 372207.70 | 4306111.61 | Картометрический метод | 2.50 | – |
| 9 | 372267.85 | 4306132.49 | Картометрический метод | 2.50 | – |
| 1 | 372280.66 | 4306134.17 | Картометрический метод | 2.50 | – |
| 3. Сведения о характерных точках части (частей) границы объекта | | | | | |
| Обозначение характерных точек части границы | Координаты, м | | Метод определения координат характерной точки | Средняя квадратическая погрешность положения характерной точки ($M_t$), м | Описание обозначения точки на местности (при наличии) |
| | X | Y | | | |
| 1 | 2 | 3 | 4 | 5 | 6 |
| – | – | – | – | – | – |

**ТЕКСТОВОЕ ОПИСАНИЕ**

местоположения границ населенных пунктов, территориальных зон

| Прохождение границы | | Описание прохождения границы |
|---|---|---|
| от точки | до точки | |
| 1 | 2 | 3 |
| – | – | – |

Граница территориальной зоны объектов коммунального обслуживания в границах с. Моряковский Затон подзоны Т3-7 Моряковского сельского поселения
(наименование объекта, местоположение границ которого описано (далее - объект)

Раздел 1

| Сведения об объекте | | |
|---|---|---|
| № п/п | Характеристики объекта | Описание характеристик |
| 1 | 2 | 3 |
| 1 | Местоположение объекта | Томская область, Томский район, Моряковское сельское поселение |
| 2 | Площадь объекта +/- величина погрешности определения площади (Р+/- Дельта Р) | 168 кв.м ± 113.48 кв.м |
| 3 | Иные характеристики объекта | – |

Раздел 2

| Сведения о местоположении границ объекта | | | | | |
|---|---|---|---|---|---|
| 1. Система координат МСК-70, зона 4 | | | | | |
| 2. Сведения о характерных точках границ объекта | | | | | |
| Обозначение характерных точек границ | Координаты, м | | Метод определения координат характерной точки | Средняя квадратическая погрешность положения характерной точки ($M_t$), м | Описание обозначения точки на местности (при наличии) |
| | X | Y | | | |
| 1 | 2 | 3 | 4 | 5 | 6 |
| 1 | 373686.99 | 4305376.79 | Картометрический метод | 2.50 | – |
| 2 | 373699.05 | 4305374.84 | Картометрический метод | 2.50 | – |
| 3 | 373698.80 | 4305364.84 | Картометрический метод | 2.50 | – |
| 4 | 373698.49 | 4305361.59 | Картометрический метод | 2.50 | – |
| 5 | 373685.90 | 4305363.17 | Картометрический метод | 2.50 | – |
| 1 | 373686.99 | 4305376.79 | Картометрический метод | 2.50 | – |
| 3. Сведения о характерных точках части (частей) границы объекта | | | | | |
| Обозначение характерных точек части границы | Координаты, м | | Метод определения координат характерной точки | Средняя квадратическая погрешность положения характерной точки ($M_t$), м | Описание обозначения точки на местности (при наличии) |
| | X | Y | | | |
| 1 | 2 | 3 | 4 | 5 | 6 |
| – | – | – | – | – | – |

**ТЕКСТОВОЕ ОПИСАНИЕ**

местоположения границ населенных пунктов, территориальных зон

| Прохождение границы | | Описание прохождения границы |
|---|---|---|
| от точки | до точки | |
| 1 | 2 | 3 |
| – | – | – |

Граница территориальной зоны объектов коммунального обслуживания в границах с. Моряковский Затон подзоны Т3-8 Моряковского сельского поселения
(наименование объекта, местоположение границ которого описано (далее - объект)

Раздел 1

| Сведения об объекте | | |
|---|---|---|
| № п/п | Характеристики объекта | Описание характеристик |
| 1 | 2 | 3 |
| 1 | Местоположение объекта | Томская область, Томский район, Моряковское сельское поселение |
| 2 | Площадь объекта +/- величина погрешности определения площади (Р+/- Дельта Р) | 232 кв.м ± 133.36 кв.м |
| 3 | Иные характеристики объекта | – |

## Раздел 2

| Сведения о местоположении границ объекта | | | | | |
|---|---|---|---|---|---|
| 1. Система координат МСК-70, зона 4 | | | | | |
| 2. Сведения о характерных точках границ объекта | | | | | |
| Обозначение характерных точек границ | Координаты, м | | Метод определения координат характерной точки | Средняя квадратическая погрешность положения характерной точки ($M_t$), м | Описание обозначения точки на местности (при наличии) |
| | X | Y | | | |
| 1 | 2 | 3 | 4 | 5 | 6 |
| 1 | 374033.60 | 4306306.96 | Картометрический метод | 2.50 | – |
| 2 | 374043.97 | 4306306.85 | Картометрический метод | 2.50 | – |
| 3 | 374048.92 | 4306289.45 | Картометрический метод | 2.50 | – |
| 4 | 374032.05 | 4306290.15 | Картометрический метод | 2.50 | – |
| 1 | 374033.60 | 4306306.96 | Картометрический метод | 2.50 | – |
| 3. Сведения о характерных точках части (частей) границы объекта | | | | | |
| Обозначение характерных точек части границы | Координаты, м | | Метод определения координат характерной точки | Средняя квадратическая погрешность положения характерной точки ($M_t$), м | Описание обозначения точки на местности (при наличии) |
| | X | Y | | | |
| 1 | 2 | 3 | 4 | 5 | 6 |
| – | – | – | – | – | – |

**ТЕКСТОВОЕ ОПИСАНИЕ**

местоположения границ населенных пунктов, территориальных зон

| Прохождение границы | | Описание прохождения границы |
|---|---|---|
| от точки | до точки | |
| 1 | 2 | 3 |
| – | – | – |

Граница территориальной зоны объектов коммунального обслуживания подзоны Т3-9 Моряковского сельского поселения

(наименование объекта, местоположение границ которого описано (далее - объект)

Раздел 1

| Сведения об объекте | | |
|---|---|---|
| № п/п | Характеристики объекта | Описание характеристик |
| 1 | 2 | 3 |
| 1 | Местоположение объекта | Томская область, Томский район, Моряковское сельское поселение |
| 2 | Площадь объекта +/- величина погрешности определения площади (Р+/- Дельта Р) | 14571 кв.м ± 1056.21 кв.м |
| 3 | Иные характеристики объекта | – |

## Раздел 2

| Сведения о местоположении границ объекта | | | | | |
|---|---|---|---|---|---|
| 1. Система координат МСК-70, зона 4 | | | | | |
| 2. Сведения о характерных точках границ объекта | | | | | |
| Обозначение характерных точек границ | Координаты, м | | Метод определения координат характерной точки | Средняя квадратическая погрешность положения характерной точки ($M_t$), м | Описание обозначения точки на местности (при наличии) |
| | X | Y | | | |
| 1 | 2 | 3 | 4 | 5 | 6 |
| 1 | 372801.61 | 4307197.33 | Картометрический метод | 2.50 | – |
| 2 | 372806.43 | 4307187.39 | Картометрический метод | 2.50 | – |
| 3 | 372788.08 | 4307175.98 | Картометрический метод | 2.50 | – |
| 4 | 372769.88 | 4307165.52 | Картометрический метод | 2.50 | – |
| 5 | 372720.50 | 4307139.03 | Картометрический метод | 2.50 | – |
| 6 | 372693.98 | 4307115.75 | Картометрический метод | 2.50 | – |
| 7 | 372695.48 | 4307100.51 | Картометрический метод | 2.50 | – |
| 8 | 372686.60 | 4307084.17 | Картометрический метод | 2.50 | – |
| 9 | 372663.25 | 4307045.65 | Картометрический метод | 2.50 | – |
| 10 | 372645.96 | 4307025.99 | Картометрический метод | 2.50 | – |
| 11 | 372581.59 | 4306966.44 | Картометрический метод | 2.50 | – |
| 12 | 372572.84 | 4306974.65 | Картометрический метод | 2.50 | – |
| 13 | 372543.00 | 4306927.13 | Картометрический метод | 2.50 | – |
| 14 | 372533.09 | 4306896.21 | Картометрический метод | 2.50 | – |
| 15 | 372519.41 | 4306899.77 | Картометрический метод | 2.50 | – |
| 16 | 372520.82 | 4306916.33 | Картометрический метод | 2.50 | – |
| 17 | 372523.85 | 4306932.50 | Картометрический метод | 2.50 | – |
| 18 | 372528.54 | 4306948.70 | Картометрический метод | 2.50 | – |
| 19 | 372534.77 | 4306964.94 | Картометрический метод | 2.50 | – |
| 20 | 372542.84 | 4306980.51 | Картометрический метод | 2.50 | – |
| 21 | 372558.74 | 4307010.37 | Картометрический метод | 2.50 | – |
| 22 | 372585.00 | 4307051.52 | Картометрический метод | 2.50 | – |
| 23 | 372594.42 | 4307064.15 | Картометрический метод | 2.50 | – |
| 24 | 372603.22 | 4307070.36 | Картометрический метод | 2.50 | – |
| 25 | 372614.43 | 4307074.47 | Картометрический метод | 2.50 | – |

| | | | | | |
|---|---|---|---|---|---|
| 26 | 372645.12 | 4307106.56 | Картометрический метод | 2.50 | – |
| 27 | 372658.50 | 4307119.49 | Картометрический метод | 2.50 | – |
| 28 | 372676.29 | 4307132.61 | Картометрический метод | 2.50 | – |
| 29 | 372691.26 | 4307141.06 | Картометрический метод | 2.50 | – |
| 30 | 372707.27 | 4307157.01 | Картометрический метод | 2.50 | – |
| 31 | 372721.13 | 4307166.74 | Картометрический метод | 2.50 | – |
| 32 | 372735.82 | 4307174.41 | Картометрический метод | 2.50 | – |
| 33 | 372755.96 | 4307182.15 | Картометрический метод | 2.50 | – |
| 34 | 372768.43 | 4307186.46 | Картометрический метод | 2.50 | – |
| 35 | 372780.91 | 4307190.77 | Картометрический метод | 2.50 | – |
| 1 | 372801.61 | 4307197.33 | Картометрический метод | 2.50 | – |

3. Сведения о характерных точках части (частей) границы объекта

| Обозначение характерных точек части границы | Координаты, м | | Метод определения координат характерной точки | Средняя квадратическая погрешность положения характерной точки ($M_t$), м | Описание обозначения точки на местности (при наличии) |
|---|---|---|---|---|---|
| | X | Y | | | |
| 1 | 2 | 3 | 4 | 5 | 6 |
| – | – | – | – | – | – |

**ТЕКСТОВОЕ ОПИСАНИЕ**

местоположения границ населенных пунктов, территориальных зон

| Прохождение границы | | Описание прохождения границы |
|---|---|---|
| от точки | до точки | |
| 1 | 2 | 3 |
| – | – | – |

Граница территориальной зоны объектов коммунального обслуживания подзоны Т3-10 Моряковского сельского поселения

(наименование объекта, местоположение границ которого описано (далее - объект)

Раздел 1

| Сведения об объекте | | |
|---|---|---|
| № п/п | Характеристики объекта | Описание характеристик |
| 1 | 2 | 3 |
| 1 | Местоположение объекта | Томская область, Томский район, Моряковское сельское поселение |
| 2 | Площадь объекта +/- величина погрешности определения площади (Р+/- Дельта Р) | 6801 кв.м ± 721.59 кв.м |
| 3 | Иные характеристики объекта | – |

## Раздел 2

| Сведения о местоположении границ объекта | | | | | |
|---|---|---|---|---|---|
| 1. Система координат МСК-70, зона 4 | | | | | |
| 2. Сведения о характерных точках границ объекта | | | | | |
| Обозначение характерных точек границ | Координаты, м | | Метод определения координат характерной точки | Средняя квадратическая погрешность положения характерной точки ($M_t$), м | Описание обозначения точки на местности (при наличии) |
| | X | Y | | | |
| 1 | 2 | 3 | 4 | 5 | 6 |
| Зона1(1) | – | – | – | – | – |
| 1 | 367042.84 | 4306567.47 | Картометрический метод | 2.50 | – |
| 2 | 367055.24 | 4306567.46 | Картометрический метод | 2.50 | – |
| 3 | 367055.27 | 4306546.29 | Картометрический метод | 2.50 | – |
| 4 | 367042.80 | 4306546.27 | Картометрический метод | 2.50 | – |
| 1 | 367042.84 | 4306567.47 | Картометрический метод | 2.50 | – |
| Зона1(2) | – | – | – | – | – |
| 5 | 367157.77 | 4306731.80 | Картометрический метод | 2.50 | – |
| 6 | 367157.84 | 4306720.16 | Картометрический метод | 2.50 | – |
| 7 | 367160.57 | 4306720.15 | Картометрический метод | 2.50 | – |
| 8 | 367160.75 | 4306713.31 | Картометрический метод | 2.50 | – |
| 9 | 367160.76 | 4306712.74 | Картометрический метод | 2.50 | – |
| 10 | 367157.46 | 4306712.61 | Картометрический метод | 2.50 | – |
| 11 | 367160.16 | 4306606.89 | Картометрический метод | 2.50 | – |
| 12 | 367131.89 | 4306606.48 | Картометрический метод | 2.50 | – |
| 13 | 367131.82 | 4306596.09 | Картометрический метод | 2.50 | – |
| 14 | 367072.50 | 4306596.64 | Картометрический метод | 2.50 | – |
| 15 | 367072.51 | 4306594.58 | Картометрический метод | 2.50 | – |
| 16 | 367086.35 | 4306594.41 | Картометрический метод | 2.50 | – |
| 17 | 367086.14 | 4306576.42 | Картометрический метод | 2.50 | – |
| 18 | 367074.80 | 4306576.57 | Картометрический метод | 2.50 | – |
| 19 | 367074.79 | 4306561.75 | Картометрический метод | 2.50 | – |
| 20 | 367074.34 | 4306551.43 | Картометрический метод | 2.50 | – |
| 21 | 367073.40 | 4306523.04 | Картометрический метод | 2.50 | – |
| 22 | 367074.28 | 4306473.01 | Картометрический метод | 2.50 | – |
| 23 | 367087.33 | 4306422.68 | Картометрический метод | 2.50 | – |

| | | | | | |
|---|---|---|---|---|---|
| 24 | 367088.30 | 4306420.09 | Картометрический метод | 2.50 | – |
| 25 | 367123.56 | 4306358.65 | Картометрический метод | 2.50 | – |
| 26 | 367130.62 | 4306347.51 | Картометрический метод | 2.50 | – |
| 27 | 367136.88 | 4306337.64 | Картометрический метод | 2.50 | – |
| 28 | 367143.33 | 4306325.87 | Картометрический метод | 2.50 | – |
| 29 | 367145.23 | 4306322.63 | Картометрический метод | 2.50 | – |
| 30 | 367132.87 | 4306317.87 | Картометрический метод | 2.50 | – |
| 31 | 367131.53 | 4306320.96 | Картометрический метод | 2.50 | – |
| 32 | 367125.69 | 4306331.57 | Картометрический метод | 2.50 | – |
| 33 | 367119.85 | 4306343.30 | Картометрический метод | 2.50 | – |
| 34 | 367114.60 | 4306353.85 | Картометрический метод | 2.50 | – |
| 35 | 367080.27 | 4306416.07 | Картометрический метод | 2.50 | – |
| 36 | 367078.83 | 4306420.03 | Картометрический метод | 2.50 | – |
| 37 | 367064.44 | 4306471.72 | Картометрический метод | 2.50 | – |
| 38 | 367064.41 | 4306523.23 | Картометрический метод | 2.50 | – |
| 39 | 367065.35 | 4306551.79 | Картометрический метод | 2.50 | – |
| 40 | 367065.79 | 4306561.86 | Картометрический метод | 2.50 | – |
| 41 | 367065.80 | 4306576.64 | Картометрический метод | 2.50 | – |
| 42 | 367068.31 | 4306576.66 | Картометрический метод | 2.50 | – |
| 43 | 367068.50 | 4306596.68 | Картометрический метод | 2.50 | – |
| 44 | 367056.82 | 4306596.79 | Картометрический метод | 2.50 | – |
| 45 | 367057.09 | 4306635.98 | Картометрический метод | 2.50 | – |
| 46 | 367132.09 | 4306635.30 | Картометрический метод | 2.50 | – |
| 47 | 367131.92 | 4306610.93 | Картометрический метод | 2.50 | – |
| 48 | 367156.05 | 4306611.25 | Картометрический метод | 2.50 | – |
| 49 | 367154.19 | 4306696.13 | Картометрический метод | 2.50 | – |
| 50 | 367153.86 | 4306713.10 | Картометрический метод | 2.50 | – |
| 51 | 367153.85 | 4306713.93 | Картометрический метод | 2.50 | – |
| 52 | 367153.79 | 4306716.73 | Картометрический метод | 2.50 | – |
| 53 | 367153.51 | 4306731.38 | Картометрический метод | 2.50 | – |
| 5 | 367157.77 | 4306731.80 | Картометрический метод | 2.50 | – |

3. Сведения о характерных точках части (частей) границы объекта

| Обозначение | Координаты, м | | Метод определения координат характерной точки | Средняя квадратическая погрешность | Описание обозначения точки на |
|---|---|---|---|---|---|
| | X | Y | | | |

| характерных точек части границы | | | | положения характерной точки ($M_t$), м | местности (при наличии) |
|---|---|---|---|---|---|
| 1 | 2 | 3 | 4 | 5 | 6 |
| – | – | – | – | – | – |

**ТЕКСТОВОЕ ОПИСАНИЕ**

местоположения границ населенных пунктов, территориальных зон

| Прохождение границы | | Описание прохождения границы |
|---|---|---|
| от точки | до точки | |
| 1 | 2 | 3 |
| – | – | – |

Граница территориальной зоны объектов коммунального обслуживания в границах д. Губино подзоны Т3-11 Моряковского сельского поселения
(наименование объекта, местоположение границ которого описано (далее - объект)

Раздел 1

| Сведения об объекте | | |
|---|---|---|
| № п/п | Характеристики объекта | Описание характеристик |
| 1 | 2 | 3 |
| 1 | Местоположение объекта | Томская область, Томский район, Моряковское сельское поселение |
| 2 | Площадь объекта +/- величина погрешности определения площади (Р+/- Дельта Р) | 50 кв.м ± 61.87 кв.м |
| 3 | Иные характеристики объекта | – |

Раздел 2

| Сведения о местоположении границ объекта | | | | | |
|---|---|---|---|---|---|
| 1. Система координат МСК-70, зона 4 | | | | | |
| 2. Сведения о характерных точках границ объекта | | | | | |
| Обозначение характерных точек границ | Координаты, м | | Метод определения координат характерной точки | Средняя квадратическая погрешность положения характерной точки ($M_t$), м | Описание обозначения точки на местности (при наличии) |
| | X | Y | | | |
| 1 | 2 | 3 | 4 | 5 | 6 |
| 1 | 362112.60 | 4304605.00 | Картометрический метод | 2.50 | – |
| 2 | 362119.27 | 4304601.53 | Картометрический метод | 2.50 | – |
| 3 | 362116.11 | 4304595.63 | Картометрический метод | 2.50 | – |
| 4 | 362109.52 | 4304599.07 | Картометрический метод | 2.50 | – |
| 1 | 362112.60 | 4304605.00 | Картометрический метод | 2.50 | – |
| 3. Сведения о характерных точках части (частей) границы объекта | | | | | |
| Обозначение характерных точек части границы | Координаты, м | | Метод определения координат характерной точки | Средняя квадратическая погрешность положения характерной точки ($M_t$), м | Описание обозначения точки на местности (при наличии) |
| | X | Y | | | |
| 1 | 2 | 3 | 4 | 5 | 6 |
| – | – | – | – | – | – |

**ТЕКСТОВОЕ ОПИСАНИЕ**

местоположения границ населенных пунктов, территориальных зон

| Прохождение границы | | Описание прохождения границы |
|---|---|---|
| от точки | до точки | |
| 1 | 2 | 3 |
| – | – | – |

Граница территориальной зоны объектов коммунального обслуживания в границах д. Губино подзоны Т3-12 Моряковского сельского поселения
(наименование объекта, местоположение границ которого описано (далее - объект)

Раздел 1

| Сведения об объекте | | |
|---|---|---|
| № п/п | Характеристики объекта | Описание характеристик |
| 1 | 2 | 3 |
| 1 | Местоположение объекта | Томская область, Томский район, Моряковское сельское поселение |
| 2 | Площадь объекта +/- величина погрешности определения площади (Р+/- Дельта Р) | 5080 кв.м ± 623.63 кв.м |
| 3 | Иные характеристики объекта | – |

## Раздел 2

| Сведения о местоположении границ объекта | | | | | |
|---|---|---|---|---|---|
| 1. Система координат МСК-70, зона 4 | | | | | |
| 2. Сведения о характерных точках границ объекта | | | | | |
| Обозначение характерных точек границ | Координаты, м | | Метод определения координат характерной точки | Средняя квадратическая погрешность положения характерной точки ($M_t$), м | Описание обозначения точки на местности (при наличии) |
| | X | Y | | | |
| 1 | 2 | 3 | 4 | 5 | 6 |
| Зона1(1) | – | – | – | – | – |
| 1 | 361446.95 | 4304807.68 | Картометрический метод | 2.50 | – |
| 2 | 361454.53 | 4304798.38 | Картометрический метод | 2.50 | – |
| 3 | 361446.78 | 4304792.06 | Картометрический метод | 2.50 | – |
| 4 | 361439.20 | 4304801.37 | Картометрический метод | 2.50 | – |
| 5 | 361446.95 | 4304807.68 | Картометрический метод | 2.50 | – |
| Зона1(2) | – | – | – | – | – |
| 6 | 361446.42 | 4305052.82 | Картометрический метод | 2.50 | – |
| 7 | 361449.54 | 4305048.91 | Картометрический метод | 2.50 | – |
| 8 | 361444.38 | 4305043.58 | Картометрический метод | 2.50 | – |
| 9 | 361441.36 | 4305049.51 | Картометрический метод | 2.50 | – |
| 10 | 361446.42 | 4305052.82 | Картометрический метод | 2.50 | – |
| Зона1(3) | – | – | – | – | – |
| 11 | 361359.57 | 4305115.03 | Картометрический метод | 2.50 | – |
| 12 | 361391.07 | 4305092.30 | Картометрический метод | 2.50 | – |
| 13 | 361393.47 | 4305089.89 | Картометрический метод | 2.50 | – |
| 14 | 361391.66 | 4305087.80 | Картометрический метод | 2.50 | – |
| 15 | 361369.86 | 4305058.71 | Картометрический метод | 2.50 | – |
| 16 | 361347.16 | 4305051.47 | Картометрический метод | 2.50 | – |
| 17 | 361339.93 | 4305049.16 | Картометрический метод | 2.50 | – |
| 18 | 361346.95 | 4305098.35 | Картометрический метод | 2.50 | – |
| 19 | 361359.57 | 4305115.03 | Картометрический метод | 2.50 | – |
| Зона1(4) | – | – | – | – | – |
| 20 | 361044.24 | 4305207.82 | Картометрический метод | 2.50 | – |
| 21 | 361093.68 | 4305191.01 | Картометрический метод | 2.50 | – |
| 22 | 361087.35 | 4305174.04 | Картометрический метод | 2.50 | – |
| 23 | 361076.29 | 4305138.40 | Картометрический метод | 2.50 | – |

| | | | | | |
|---|---|---|---|---|---|
| 24 | 361025.35 | 4305154.04 | Картометрический метод | 2.50 | – |
| 25 | 361044.24 | 4305207.82 | Картометрический метод | 2.50 | – |

3. Сведения о характерных точках части (частей) границы объекта

| Обозначение характерных точек части границы | Координаты, м | | Метод определения координат характерной точки | Средняя квадратическая погрешность положения характерной точки ($M_t$), м | Описание обозначения точки на местности (при наличии) |
|---|---|---|---|---|---|
| | X | Y | | | |
| 1 | 2 | 3 | 4 | 5 | 6 |
| – | – | – | – | – | – |

**ТЕКСТОВОЕ ОПИСАНИЕ**

местоположения границ населенных пунктов, территориальных зон

| Прохождение границы | | Описание прохождения границы |
|---|---|---|
| от точки | до точки | |
| 1 | 2 | 3 |
| – | – | – |

Граница территориальной зоны объектов коммунального обслуживания в границах д. Губино подзоны Т3-13 Моряковского сельского поселения
(наименование объекта, местоположение границ которого описано (далее - объект)

Раздел 1

| Сведения об объекте | | |
|---|---|---|
| № п/п | Характеристики объекта | Описание характеристик |
| 1 | 2 | 3 |
| 1 | Местоположение объекта | Томская область, Томский район, Моряковское сельское поселение |
| 2 | Площадь объекта +/- величина погрешности определения площади (Р+/- Дельта Р) | 3832 кв.м ± 541.64 кв.м |
| 3 | Иные характеристики объекта | – |

## Раздел 2

| Сведения о местоположении границ объекта | | | | | |
|---|---|---|---|---|---|
| 1. Система координат МСК-70, зона 4 | | | | | |
| 2. Сведения о характерных точках границ объекта | | | | | |
| Обозначение характерных точек границ | Координаты, м | | Метод определения координат характерной точки | Средняя квадратическая погрешность положения характерной точки ($M_t$), м | Описание обозначения точки на местности (при наличии) |
| | X | Y | | | |
| 1 | 2 | 3 | 4 | 5 | 6 |
| 1 | 361069.07 | 4305723.63 | Картометрический метод | 2.50 | – |
| 2 | 361089.99 | 4305691.57 | Картометрический метод | 2.50 | – |
| 3 | 361070.10 | 4305648.11 | Картометрический метод | 2.50 | – |
| 4 | 361042.89 | 4305657.55 | Картометрический метод | 2.50 | – |
| 5 | 361012.47 | 4305667.15 | Картометрический метод | 2.50 | – |
| 6 | 361030.84 | 4305717.46 | Картометрический метод | 2.50 | – |
| 1 | 361069.07 | 4305723.63 | Картометрический метод | 2.50 | – |
| 3. Сведения о характерных точках части (частей) границы объекта | | | | | |
| Обозначение характерных точек части границы | Координаты, м | | Метод определения координат характерной точки | Средняя квадратическая погрешность положения характерной точки ($M_t$), м | Описание обозначения точки на местности (при наличии) |
| | X | Y | | | |
| 1 | 2 | 3 | 4 | 5 | 6 |
| – | – | – | – | – | – |

**ТЕКСТОВОЕ ОПИСАНИЕ**

местоположения границ населенных пунктов, территориальных зон

| Прохождение границы | | Описание прохождения границы |
|---|---|---|
| от точки | до точки | |
| 1 | 2 | 3 |
| – | – | – |

Граница территориальной зоны объектов коммунального обслуживания в границах д. Губино подзоны Т3-14 Моряковского сельского поселения
(наименование объекта, местоположение границ которого описано (далее - объект)

Раздел 1

| Сведения об объекте | | |
|---|---|---|
| № п/п | Характеристики объекта | Описание характеристик |
| 1 | 2 | 3 |
| 1 | Местоположение объекта | Томская область, Томский район, Моряковское сельское поселение |
| 2 | Площадь объекта +/- величина погрешности определения площади (Р+/- Дельта Р) | 50 кв.м ± 61.87 кв.м |
| 3 | Иные характеристики объекта | – |

Раздел 2

| Сведения о местоположении границ объекта | | | | | |
|---|---|---|---|---|---|
| 1. Система координат МСК-70, зона 4 | | | | | |
| 2. Сведения о характерных точках границ объекта | | | | | |
| Обозначение характерных точек границ | Координаты, м | | Метод определения координат характерной точки | Средняя квадратическая погрешность положения характерной точки ($M_t$), м | Описание обозначения точки на местности (при наличии) |
| | X | Y | | | |
| 1 | 2 | 3 | 4 | 5 | 6 |
| 1 | 360562.90 | 4305766.41 | Картометрический метод | 2.50 | – |
| 2 | 360569.93 | 4305764.33 | Картометрический метод | 2.50 | – |
| 3 | 360568.26 | 4305757.87 | Картометрический метод | 2.50 | – |
| 4 | 360561.12 | 4305759.71 | Картометрический метод | 2.50 | – |
| 1 | 360562.90 | 4305766.41 | Картометрический метод | 2.50 | – |
| 3. Сведения о характерных точках части (частей) границы объекта | | | | | |
| Обозначение характерных точек части границы | Координаты, м | | Метод определения координат характерной точки | Средняя квадратическая погрешность положения характерной точки ($M_t$), м | Описание обозначения точки на местности (при наличии) |
| | X | Y | | | |
| 1 | 2 | 3 | 4 | 5 | 6 |
| – | – | – | – | – | – |

**ТЕКСТОВОЕ ОПИСАНИЕ**

местоположения границ населенных пунктов, территориальных зон

| Прохождение границы | | Описание прохождения границы |
|---|---|---|
| от точки | до точки | |
| 1 | 2 | 3 |
| – | – | – |

Граница территориальной зоны объектов коммунального обслуживания в границах с. Половинка подзоны Т3-15 Моряковского сельского поселения
(наименование объекта, местоположение границ которого описано (далее - объект)

Раздел 1

| Сведения об объекте | | |
|---|---|---|
| № п/п | Характеристики объекта | Описание характеристик |
| 1 | 2 | 3 |
| 1 | Местоположение объекта | Томская область, Томский район, Моряковское сельское поселение |
| 2 | Площадь объекта +/- величина погрешности определения площади (Р+/- Дельта Р) | 1438 кв.м ± 331.85 кв.м |
| 3 | Иные характеристики объекта | – |

## Раздел 2

| Сведения о местоположении границ объекта | | | | | |
|---|---|---|---|---|---|
| 1. Система координат МСК-70, зона 4 | | | | | |
| 2. Сведения о характерных точках границ объекта | | | | | |
| Обозначение характерных точек границ | Координаты, м | | Метод определения координат характерной точки | Средняя квадратическая погрешность положения характерной точки ($M_t$), м | Описание обозначения точки на местности (при наличии) |
| | X | Y | | | |
| 1 | 2 | 3 | 4 | 5 | 6 |
| Зона1(1) | – | – | – | – | – |
| 1 | 374961.64 | 4290133.24 | Картометрический метод | 2.50 | – |
| 2 | 374974.57 | 4290108.74 | Картометрический метод | 2.50 | – |
| 3 | 374948.70 | 4290095.46 | Картометрический метод | 2.50 | – |
| 4 | 374935.41 | 4290120.64 | Картометрический метод | 2.50 | – |
| 1 | 374961.64 | 4290133.24 | Картометрический метод | 2.50 | – |
| Зона1(2) | – | – | – | – | – |
| 5 | 374908.66 | 4290312.14 | Картометрический метод | 2.50 | – |
| 6 | 374912.63 | 4290305.17 | Картометрический метод | 2.50 | – |
| 7 | 374906.76 | 4290301.75 | Картометрический метод | 2.50 | – |
| 8 | 374902.78 | 4290308.72 | Картометрический метод | 2.50 | – |
| 5 | 374908.66 | 4290312.14 | Картометрический метод | 2.50 | – |
| Зона1(3) | – | – | – | – | – |
| 9 | 374983.04 | 4290407.97 | Картометрический метод | 2.50 | – |
| 10 | 374989.21 | 4290398.57 | Картометрический метод | 2.50 | – |
| 11 | 374976.70 | 4290390.06 | Картометрический метод | 2.50 | – |
| 12 | 374972.92 | 4290395.83 | Картометрический метод | 2.50 | – |
| 13 | 374957.41 | 4290333.03 | Картометрический метод | 2.50 | – |
| 14 | 374957.62 | 4290295.82 | Картометрический метод | 2.50 | – |
| 15 | 374961.33 | 4290257.92 | Картометрический метод | 2.50 | – |
| 16 | 374974.09 | 4290214.15 | Картометрический метод | 2.50 | – |
| 17 | 375002.00 | 4290163.01 | Картометрический метод | 2.50 | – |
| 18 | 374917.25 | 4290123.40 | Картометрический метод | 2.50 | – |
| 19 | 374910.69 | 4290130.68 | Картометрический метод | 2.50 | – |
| 20 | 374909.81 | 4290128.58 | Картометрический метод | 2.50 | – |
| 21 | 374903.17 | 4290131.29 | Картометрический метод | 2.50 | – |
| 22 | 374905.67 | 4290137.96 | Картометрический | 2.50 | – |

| | | | | | |
|---|---|---|---|---|---|
| | | | метод | | |
| 23 | 374912.52 | 4290135.34 | Картометрический метод | 2.50 | – |
| 24 | 374911.12 | 4290131.69 | Картометрический метод | 2.50 | – |
| 25 | 374917.49 | 4290124.62 | Картометрический метод | 2.50 | – |
| 26 | 375000.63 | 4290163.43 | Картометрический метод | 2.50 | – |
| 27 | 374973.16 | 4290213.76 | Картометрический метод | 2.50 | – |
| 28 | 374960.34 | 4290257.74 | Картометрический метод | 2.50 | – |
| 29 | 374956.62 | 4290295.75 | Картометрический метод | 2.50 | – |
| 30 | 374956.42 | 4290333.15 | Картометрический метод | 2.50 | – |
| 31 | 374972.17 | 4290396.98 | Картометрический метод | 2.50 | – |
| 32 | 374970.54 | 4290399.46 | Картометрический метод | 2.50 | – |
| 9 | 374983.04 | 4290407.97 | Картометрический метод | 2.50 | – |

3. Сведения о характерных точках части (частей) границы объекта

| Обозначение характерных точек части границы | Координаты, м | | Метод определения координат характерной точки | Средняя квадратическая погрешность положения характерной точки ($M_t$), м | Описание обозначения точки на местности (при наличии) |
|---|---|---|---|---|---|
| | X | Y | | | |
| 1 | 2 | 3 | 4 | 5 | 6 |
| – | – | – | – | – | – |

**ТЕКСТОВОЕ ОПИСАНИЕ**
местоположения границ населенных пунктов, территориальных зон

| Прохождение границы | | Описание прохождения границы |
|---|---|---|
| от точки | до точки | |
| 1 | 2 | 3 |
| – | – | – |

Граница территориальной зоны объектов коммунального обслуживания в границах д. Нагорный Ипгтан подзоны Т3-16 Моряковского сельского поселения
(наименование объекта, местоположение границ которого описано (далее - объект)

Раздел 1

| Сведения об объекте | | |
|---|---|---|
| № п/п | Характеристики объекта | Описание характеристик |
| 1 | 2 | 3 |
| 1 | Местоположение объекта | Томская область, Томский район, Моряковское сельское поселение |
| 2 | Площадь объекта +/- величина погрешности определения площади (Р+/- Дельта Р) | 4292 кв.м ± 573.23 кв.м |
| 3 | Иные характеристики объекта | – |

Раздел 2

| Сведения о местоположении границ объекта | | | | | |
|---|---|---|---|---|---|
| 1. Система координат МСК-70, зона 4 | | | | | |
| 2. Сведения о характерных точках границ объекта | | | | | |
| Обозначение характерных точек границ | Координаты, м | | Метод определения координат характерной точки | Средняя квадратическая погрешность положения характерной точки ($M_t$), м | Описание обозначения точки на местности (при наличии) |
| | X | Y | | | |
| 1 | 2 | 3 | 4 | 5 | 6 |
| 1 | 379029.84 | 4300815.87 | Картометрический метод | 2.50 | – |
| 2 | 379073.92 | 4300786.47 | Картометрический метод | 2.50 | – |
| 3 | 379028.69 | 4300719.35 | Картометрический метод | 2.50 | – |
| 4 | 378984.54 | 4300748.78 | Картометрический метод | 2.50 | – |
| 1 | 379029.84 | 4300815.87 | Картометрический метод | 2.50 | – |
| 3. Сведения о характерных точках части (частей) границы объекта | | | | | |
| Обозначение характерных точек части границы | Координаты, м | | Метод определения координат характерной точки | Средняя квадратическая погрешность положения характерной точки ($M_t$), м | Описание обозначения точки на местности (при наличии) |
| | X | Y | | | |
| 1 | 2 | 3 | 4 | 5 | 6 |
| – | – | – | – | – | – |

**ТЕКСТОВОЕ ОПИСАНИЕ**
местоположения границ населенных пунктов, территориальных зон

| Прохождение границы | | Описание прохождения границы |
|---|---|---|
| от точки | до точки | |
| 1 | 2 | 3 |
| – | – | – |

Граница территориальной зоны объектов коммунального обслуживания в границах д. Козюлино подзоны Т3-17 Моряковского сельского поселения
(наименование объекта, местоположение границ которого описано (далее - объект)

Раздел 1

| Сведения об объекте | | |
|---|---|---|
| № п/п | Характеристики объекта | Описание характеристик |
| 1 | 2 | 3 |
| 1 | Местоположение объекта | Томская область, Томский район, Моряковское сельское поселение |
| 2 | Площадь объекта +/- величина погрешности определения площади (Р+/- Дельта Р) | 6004 кв.м ± 677.98 кв.м |
| 3 | Иные характеристики объекта | – |

## Раздел 2

| Сведения о местоположении границ объекта | | | | | |
|---|---|---|---|---|---|
| 1. Система координат МСК-70, зона 4 | | | | | |
| 2. Сведения о характерных точках границ объекта | | | | | |
| Обозначение характерных точек границ | Координаты, м | | Метод определения координат характерной точки | Средняя квадратическая погрешность положения характерной точки ($M_t$), м | Описание обозначения точки на местности (при наличии) |
| | X | Y | | | |
| 1 | 2 | 3 | 4 | 5 | 6 |
| Зона1(1) | – | – | – | – | – |
| 1 | 385849.97 | 4297016.78 | Картометрический метод | 2.50 | – |
| 2 | 385874.33 | 4296994.81 | Картометрический метод | 2.50 | – |
| 3 | 385852.97 | 4296966.90 | Картометрический метод | 2.50 | – |
| 4 | 385842.61 | 4296974.95 | Картометрический метод | 2.50 | – |
| 5 | 385827.31 | 4296991.82 | Картометрический метод | 2.50 | – |
| 1 | 385849.97 | 4297016.78 | Картометрический метод | 2.50 | – |
| Зона1(2) | – | – | – | – | – |
| 6 | 385407.75 | 4297021.84 | Картометрический метод | 2.50 | – |
| 7 | 385442.12 | 4297003.96 | Картометрический метод | 2.50 | – |
| 8 | 385461.63 | 4297011.50 | Картометрический метод | 2.50 | – |
| 9 | 385464.13 | 4296980.78 | Картометрический метод | 2.50 | – |
| 10 | 385459.46 | 4296969.23 | Картометрический метод | 2.50 | – |
| 11 | 385440.49 | 4296951.08 | Картометрический метод | 2.50 | – |
| 12 | 385436.55 | 4296948.86 | Картометрический метод | 2.50 | – |
| 13 | 385422.39 | 4296929.60 | Картометрический метод | 2.50 | – |
| 14 | 385414.35 | 4296936.38 | Картометрический метод | 2.50 | – |
| 15 | 385373.69 | 4296970.88 | Картометрический метод | 2.50 | – |
| 6 | 385407.75 | 4297021.84 | Картометрический метод | 2.50 | – |
| – | – | – | – | – | – |
| 16 | 385418.01 | 4297013.55 | Картометрический метод | 2.50 | – |
| 17 | 385423.98 | 4297009.70 | Картометрический метод | 2.50 | – |
| 18 | 385422.85 | 4297008.05 | Картометрический метод | 2.50 | – |
| 19 | 385416.88 | 4297011.91 | Картометрический метод | 2.50 | – |
| 16 | 385418.01 | 4297013.55 | Картометрический метод | 2.50 | – |
| | | | | | |

| 3. Сведения о характерных точках части (частей) границы объекта | | | | | |
|---|---|---|---|---|---|
| Обозначение характерных точек части границы | Координаты, м | | Метод определения координат характерной точки | Средняя квадратическая погрешность положения характерной точки ($M_t$), м | Описание обозначения точки на местности (при наличии) |
| | X | Y | | | |
| 1 | 2 | 3 | 4 | 5 | 6 |
| – | – | – | – | – | – |

**ТЕКСТОВОЕ ОПИСАНИЕ**

местоположения границ населенных пунктов, территориальных зон

| Прохождение границы | | Описание прохождения границы |
|---|---|---|
| от точки | до точки | |
| 1 | 2 | 3 |
| – | – | – |

Граница территориальной зоны объектов коммунального обслуживания в границах д. Козюлино подзоны Т3-18 Моряковского сельского поселения
(наименование объекта, местоположение границ которого описано (далее - объект)

Раздел 1

| Сведения об объекте | | |
|---|---|---|
| № п/п | Характеристики объекта | Описание характеристик |
| 1 | 2 | 3 |
| 1 | Местоположение объекта | Томская область, Томский район, Моряковское сельское поселение |
| 2 | Площадь объекта +/- величина погрешности определения площади (Р+/- Дельта Р) | 11503 кв.м ± 938.44 кв.м |
| 3 | Иные характеристики объекта | – |

## Раздел 2

| Сведения о местоположении границ объекта | | | | | |
|---|---|---|---|---|---|
| 1. Система координат МСК-70, зона 4 | | | | | |
| 2. Сведения о характерных точках границ объекта | | | | | |
| Обозначение характерных точек границ | Координаты, м | | Метод определения координат характерной точки | Средняя квадратическая погрешность положения характерной точки ($M_t$), м | Описание обозначения точки на местности (при наличии) |
| | X | Y | | | |
| 1 | 2 | 3 | 4 | 5 | 6 |
| 1 | 385843.30 | 4297675.83 | Картометрический метод | 2.50 | – |
| 2 | 385920.43 | 4297611.89 | Картометрический метод | 2.50 | – |
| 3 | 385877.36 | 4297560.64 | Картометрический метод | 2.50 | – |
| 4 | 385873.56 | 4297556.12 | Картометрический метод | 2.50 | – |
| 5 | 385846.83 | 4297524.33 | Картометрический метод | 2.50 | – |
| 6 | 385769.15 | 4297587.93 | Картометрический метод | 2.50 | – |
| 7 | 385793.95 | 4297617.34 | Картометрический метод | 2.50 | – |
| 1 | 385843.30 | 4297675.83 | Картометрический метод | 2.50 | – |
| 3. Сведения о характерных точках части (частей) границы объекта | | | | | |
| Обозначение характерных точек части границы | Координаты, м | | Метод определения координат характерной точки | Средняя квадратическая погрешность положения характерной точки ($M_t$), м | Описание обозначения точки на местности (при наличии) |
| | X | Y | | | |
| 1 | 2 | 3 | 4 | 5 | 6 |
| – | – | – | – | – | – |

**ТЕКСТОВОЕ ОПИСАНИЕ**
местоположения границ населенных пунктов, территориальных зон

| Прохождение границы | | Описание прохождения границы |
|---|---|---|
| от точки | до точки | |
| 1 | 2 | 3 |
| – | – | – |